

Piano Attuativo degli Arenili

Tav. 4.3-QC Carta delle destinazioni funzionali degli edifici e spazi pubblici degli stabilimenti balneari

Sindaco GIORGIO DEL GHINGARO
Assessore alla Pianificazione Strategica della Città FEDERICO PIERUCCI
Dirigente Settore Pianificazione Urbanistica - Infrastrutture STEFANO MODENA
Garante della Comunicazione IVA PAGNI

Settore Pianificazione Urbanistica - Infrastrutture
Collaboratori
 Ornella Angeli | Cesare Bertì
 Cristiana Bertucelli | Simona Bruciatì
 Claudia Frussa | Eleonora Giannecchini
 Eleonora Lencioni | Peter Andrew Moggia
 Jonas Muraro | Sabrina Petri

Progettazione urbanistica
 Gabriele Borri | Pier Paolo Baldini

Studi geologici
 Francesco Ceccarelli














Autorità Competente VAS
 Dirigente Settore LL.PP. e Progettazione - Silvia Fontani
 Gianlorenzo Dalle Luche | Paola Malcontenti
 Maurizio Tani

Valutazione Ambientale Strategica
Processo di partecipazione
 Università di Pisa
 Scuola di Ingegneria - DESTeC
 Coord. scientifico - Fabrizio Cavalli
 Spec. VAS - Marco Mancino

Scala 1:1.000

2021

Legenda

-  Perimetro Ambiti
 -  Sotto-ambito storico
 -  Individuazione delle attività turistico balneari
 - Edifici, manufatti e pertinenze**
 -  Corpo principale
 -  Vagone
-
- Destinazioni funzionali**
 -  Direzione
 -  Manufatti accatastati
 -  Edificio multifunzione
 -  Piscina
 -  Residenza
 -  Somministrazione
 -  Commerciale
 -  Struttura stagionale per Sport di spiaggia

