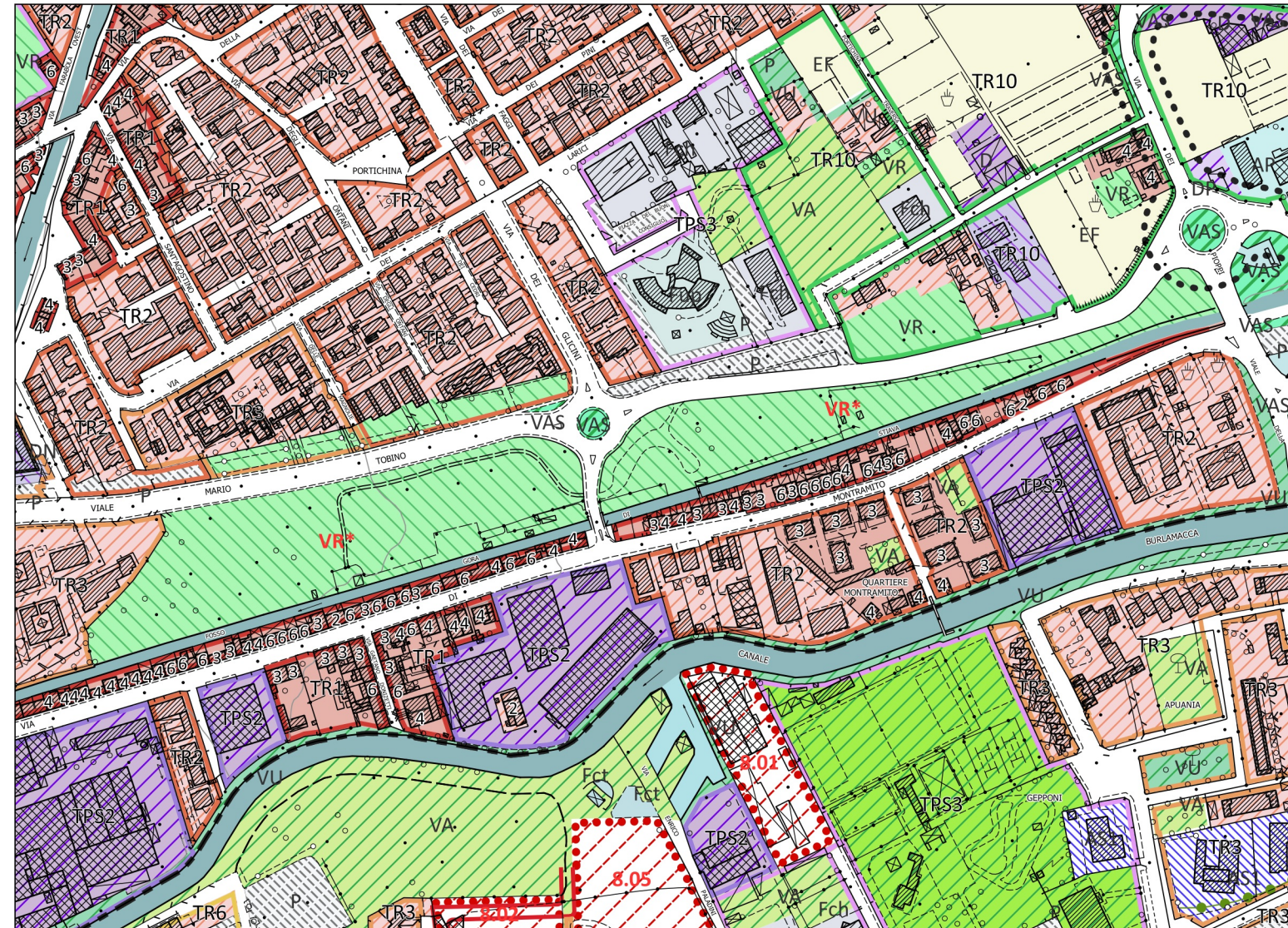
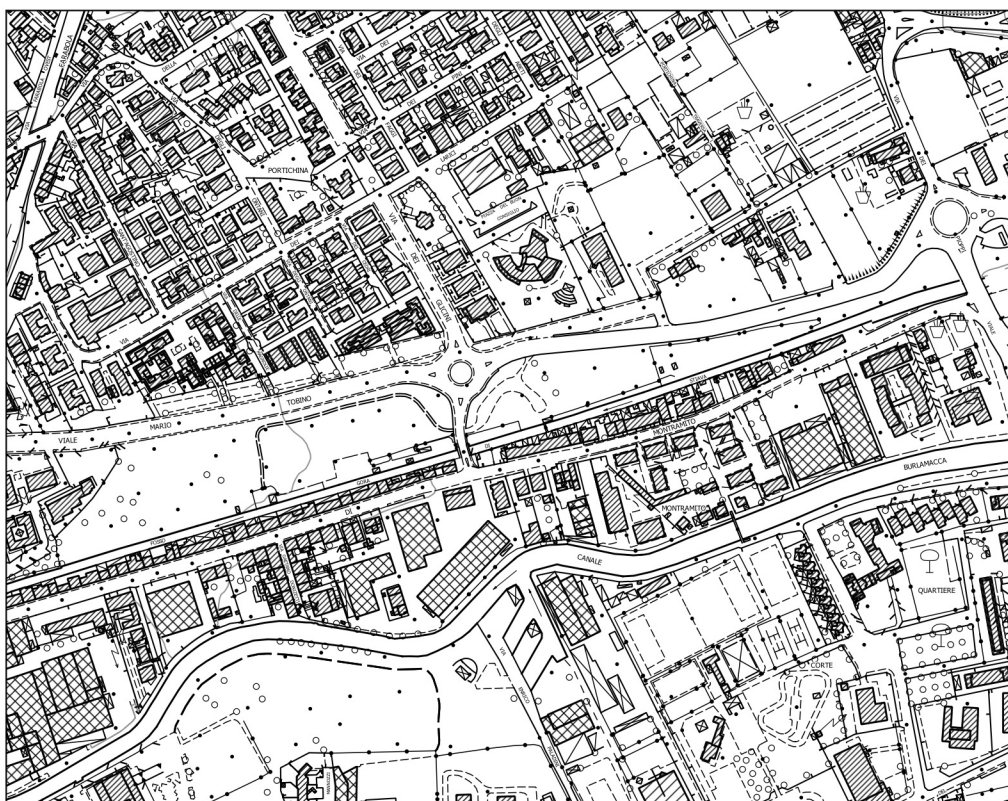


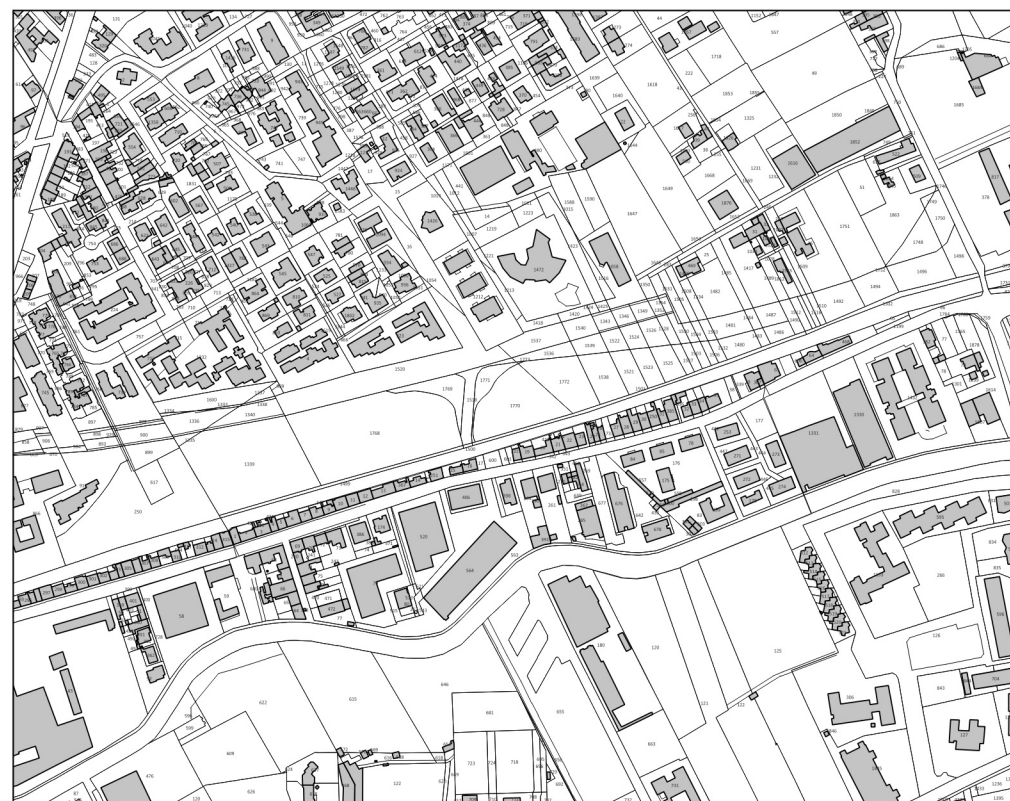
Estratto Cartografico da RU - Tav.B6 QC- Beni architettonici e Beni Paesaggistici (art. 136, D.Lgs. 42 2004)



Estratto Cartografico da RU - Tav.C1 QP - Disciplina dei suoli e degli insediamenti



Estratto Cartografico - Inquadramento da C.T.R. Regione Toscana



Estratto Cartografico - Catasto



**CITTÀ DI VIAREGGIO**

**VARIANTE SEMPLIFICATA AL REGOLAMENTO URBANISTICO PER CAMBIO DI DESTINAZIONE D'USO DI AREA ADIACENTE AL CANALE GORA DI STIAVA, DA "VERDE PRIVATO- VR\*" A "VERDE ATTREZZATO - VA\*\*"**

**ADOZIONE**  
(Art. 32 L.R. 65/2014)

**Sindaco**  
Assessore alla Pianificazione della Città  
Dirigente Settore Opere Pubbliche e Pianificazione Urbanistica - R.P  
Garante della Comunicazione

**GIORGIO DEL GHINGARO**  
FEDERICO PIERUCCI  
SILVIA FONTANI  
IVA PAGNI

**Settore Opere Pubbliche e Pianificazione Urbanistica**  
Giulia Bernardini | Eleonora Panettella | Ilaria Conti | Lorenzo Spadaccini

**Studi Geologici**  
Claudia Gianecchini

---

**Tav. 1: QC - Estratti Cartografici** **Data: Settembre 2023**