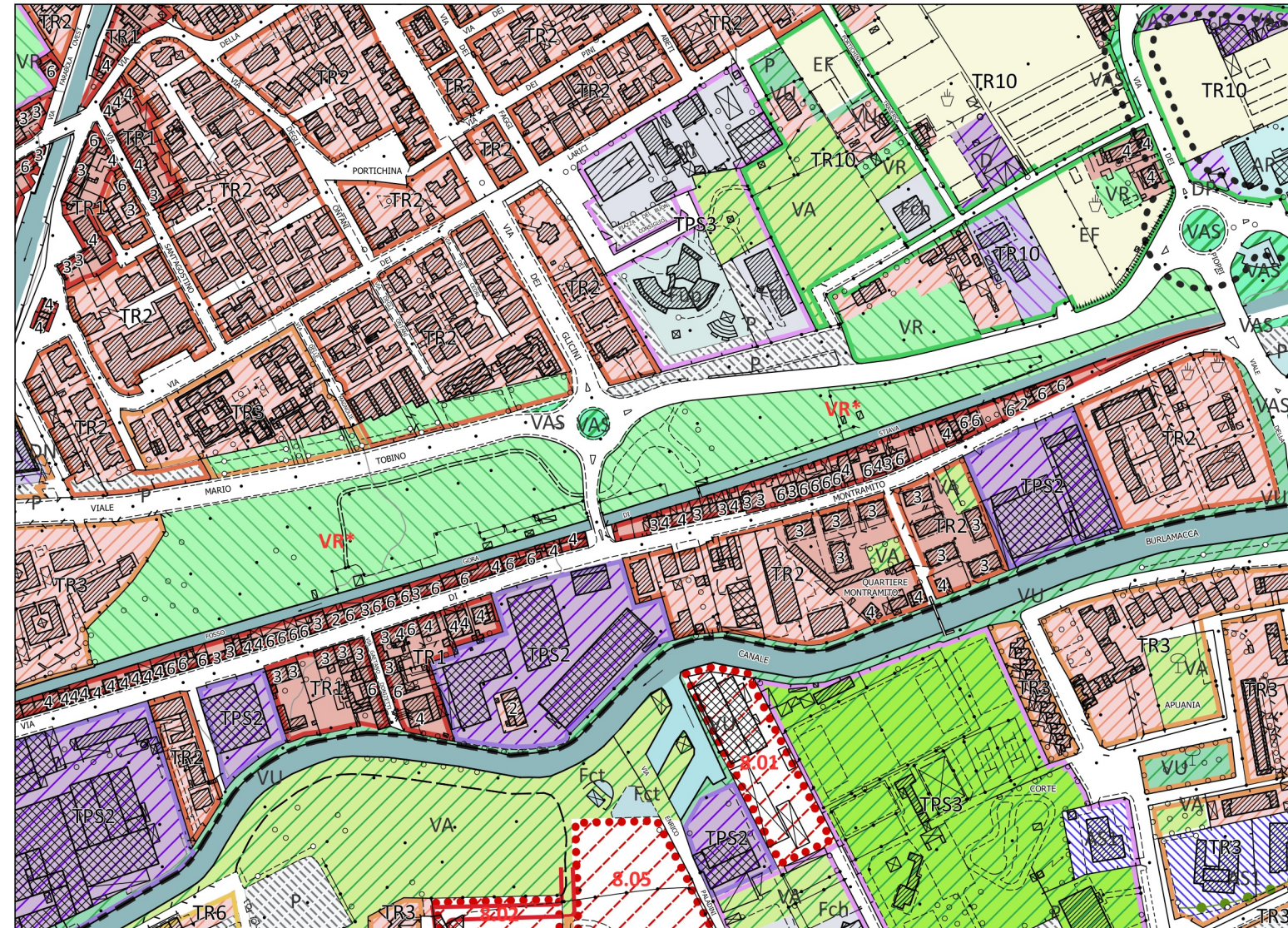
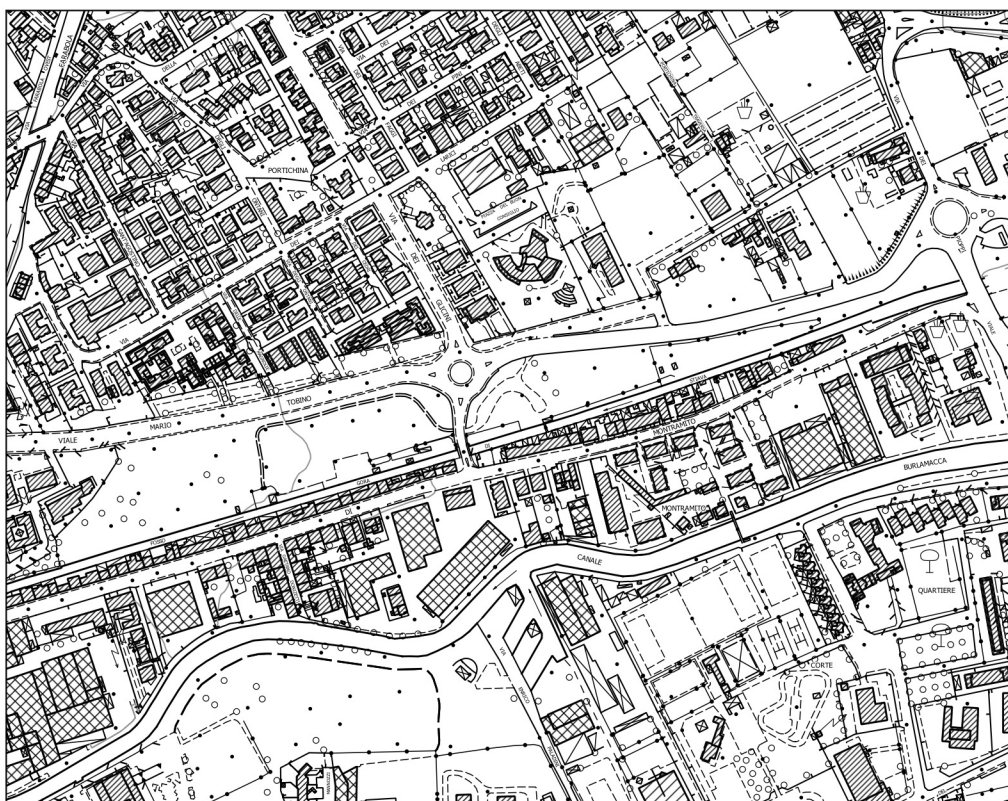


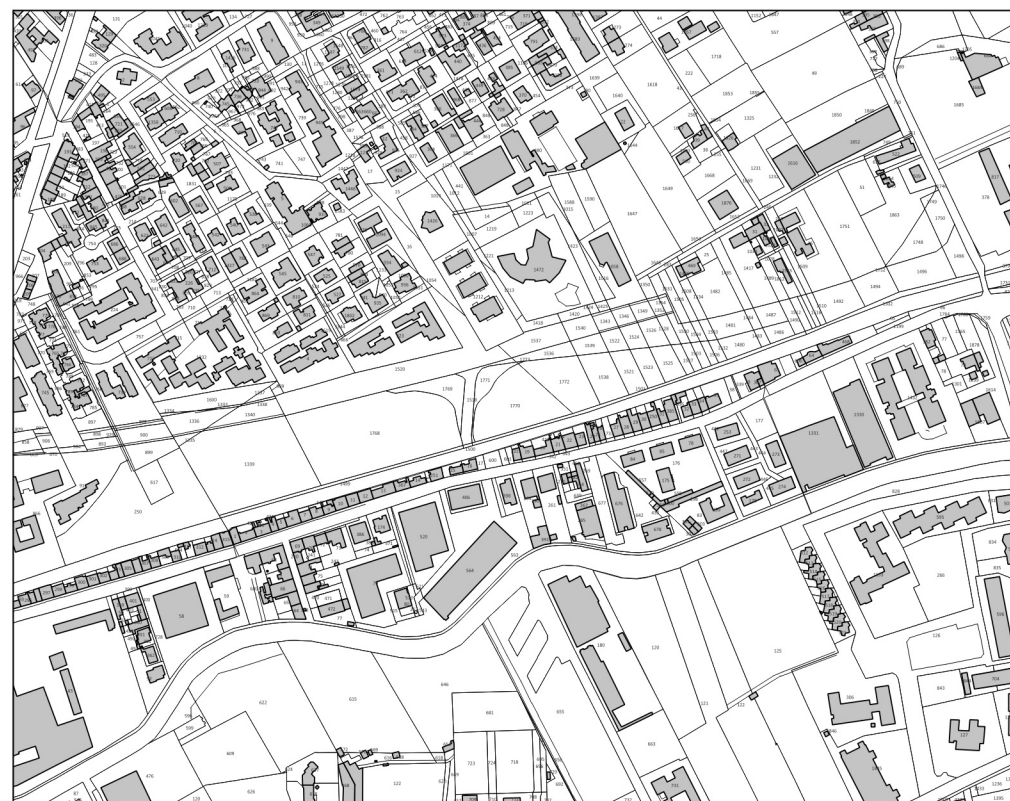
Estratto Cartografico da RU - Tav.B6 QC- Beni architettonici e Beni Paesaggistici (art. 136, D.Lgs. 42 2004)



Estratto Cartografico da RU - Tav.C1 QP - Disciplina dei suoli e degli insediamenti



Estratto Cartografico - Inquadramento da C.T.R. Regione Toscana



Estratto Cartografico - Catasto



**CITTÀ DI VIAREGGIO**

**VARIANTE SEMPLIFICATA AL REGOLAMENTO URBANISTICO PER CAMBIO DI DESTINAZIONE D'USO DI AREA ADIACENTE AL CANALE GORA DI STIAVA, DA "VERDE PRIVATO- VR\*" A "VERDE ATTEZZATO - VA\*\*"**

**APPROVAZIONE**  
(Art. 32 L.R. 65/2014)

<p><b>Sindaco</b> Assessore alla Pianificazione della Città Dirigente Settore Opere Pubbliche e Pianificazione Urbanistica - R.P Garante della Comunicazione</p>	<p>GIORGIO DEL GHINGARO FEDERICO PIERUCCI SILVIA FONTANI IVA PAGNI</p>
--	--

**Settore Opere Pubbliche e Pianificazione Urbanistica**  
Giulia Bernardini | Eleonora Panettella | Ilaria Conti | Lorenzo Spadaccini

**Studi Geologici**  
Claudia Gianecchini

---

**Tav. 1: QC - Estratti Cartografici** **Data: Dicembre 2023**