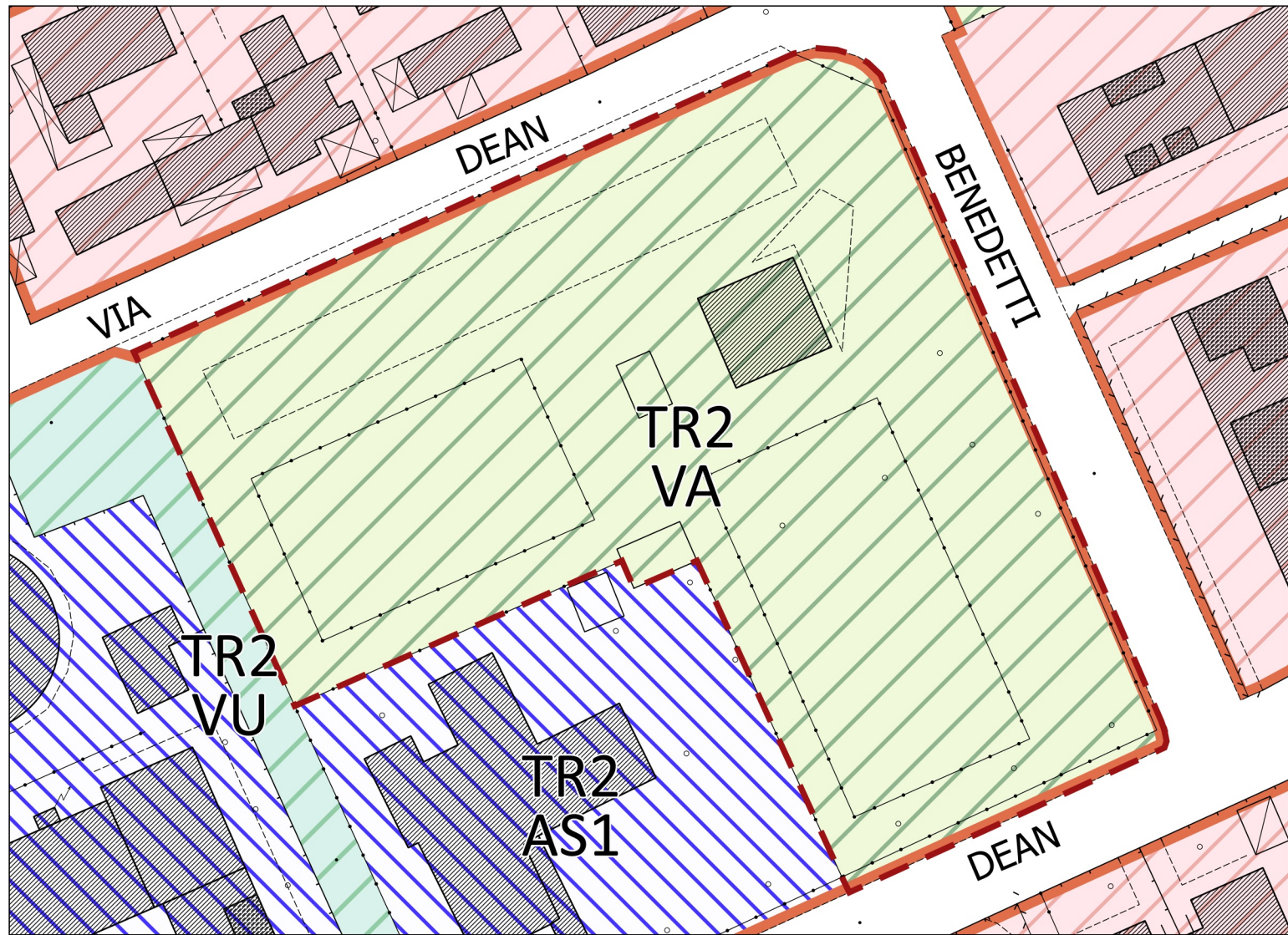
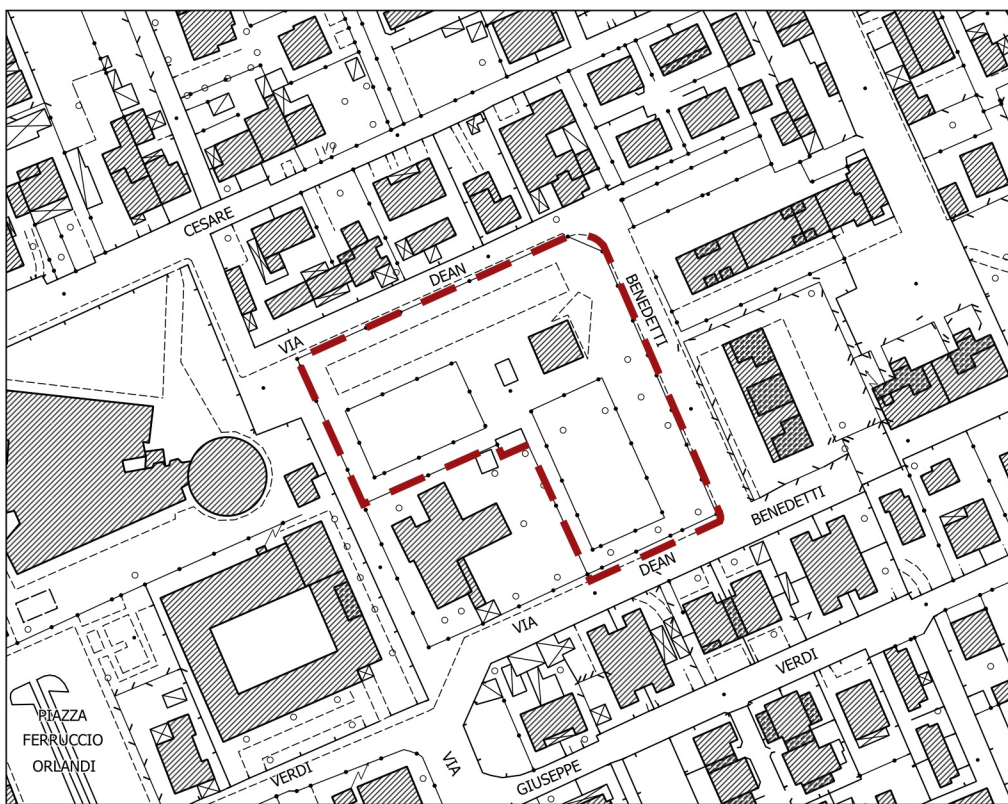


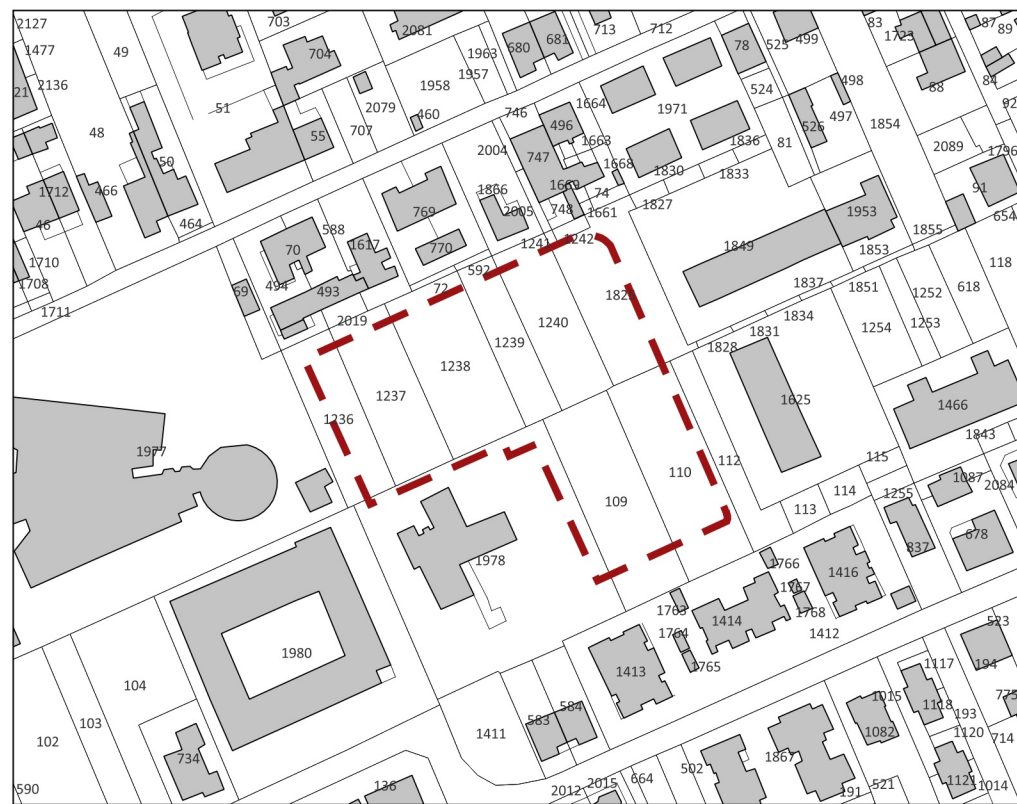
Estratto Cartografico da RU - Tav.B6 QC- Beni architettonici e Beni Paesaggistici (art. 136, D.Lgs. 42 2004)



Estratto Cartografico da RU - Tav.C1 QP - Disciplina dei suoli e degli insediamenti



Estratto Cartografico - Inquadramento da C.T.R. Regione Toscana



Estratto Cartografico - Catasto



CITTÀ DI VIAREGGIO

VARIANTE SEMPLIFICATA AL REGOLAMENTO URBANISTICO PER CAMBIO DESTINAZIONE D'USO PER L'AREA DEL CENTRO POLIVALENTE DI TORRE DEL LAGO DA "VERDE ATTREZZATO - VA" A "VERDE SPORTIVO - VS"

ADOZIONE
(Art. 32 L.R. 65/2014)

Sindaco
Assessore alla Pianificazione della Città
Dirigente Settore Opere Pubbliche e Pianificazione Urbanistica - R.P
Garante della Comunicazione

GIORGIO DEL GHINGARO
FEDERICO PIERUCCI
SILVIA FONTANI
IVA PAGNI

Settore Opere Pubbliche e Pianificazione Urbanistica
Giulia Bernardini | Eleonora Panettella | Ilaria Conti | Lorenzo Spadaccini

Studi Geologici
Paolo Sani - Studio di Geologia Barsanti, Sani & Associati

Tav. 1: QC - Estratti Cartografici **Data: Novembre 2023**