



CITTÀ DI VIAREGGIO

**CATASTO DELLE AREE PERCORSE DAL FUOCO ALL'ANNO 2022**

**SCHEDE AREE PERCORSE DAL FUOCO**

(ai sensi della L.353/2000 e ss.mm.ii con riferimento all'art.76 della L.R.T. n. 39/2000)

***Sindaco***

***Assessore alla Pianificazione Strategica della Città***

***Dirigente Settore Opere Pubbliche e Pianificazione Urbanistica - R.P.***

***Garante della Comunicazione***

Giorgio Del Ghingaro

Federico Pierucci

Silvia Fontani

Iva Pagni

***Settore Opere Pubbliche e Pianificazione Urbanistica***

Giulia Bernardini | Ilaria Conti | Lorenzo Spadaccini

**Adozione  
Dicembre 2023**

2005_01	6
2005_02	8
2005_03	10
2005_04	12
2006_01	14
2006_02	16
2006_03	18
2007_01	20
2007_02	22
2007_03	24
2007_04	26
2009_01	28
2009_02	30
2009_03	32
2009_04	34
2009_05	36
2010_01	38
2010_02	40
2010_03	42
2010_04	44
2010_05	46
2010_06	48
2010_07	50
2010_08	52
2011_01.1	54
2011_01.2	56
2011_02	58
2011_03	60
2011_04	62
2011_05	64

2011_06	66
2011_07	68
2011_08	70
2011_09	72
2011_10	74
2011_11	76
2012_01	78
2012_02	80
2012_03	82
2012_04	84
2012_05	86
2012_06	88
2012_07	90
2012_08	92
2013_01	94
2013_02	96
2013_03	98
2013_04	100
2013_05	102
2013_06	104
2013_07	106
2013_08	108
2013_09	110
2013_10	112
2013_11	114
2013_12	116
2013_13	118
2013_14	120
2013_15	122
2013_16	124

2013_17	126
2014_01	128
2014_02	130
2014_03	132
2014_04	134
2014_05	136
2014_06	138
2014_07	140
2014_08	142
2014_09	144
2016_01	146
2016_02	148
2016_03	150
2016_04	152
2016_05	154
2016_06	156
2016_07	158
2016_08	160
2016_09	162
2016_10	164
2016_11	166
2016_12	168
2016_13.1	170
2016_13.2	172
2016_14	174
2016_15	176
2016_16	178
2016_17	180
2016_18	182
2017_01	184

2017_02	186
2017_03	188
2017_04	190
2017_05	192
2017_06.1	194
2017_06.2	196
2017_07	198
2017_08	200
2017_09	202
2017_10	204
2017_11	206
2017_12	208
2018_01	210
2018_02	212
2018_03	214
2018_04	216
2018_05	218
2018_06	220
2018_07	222
2018_08	224
2018_09	226
2019_01	228
2019_02	230
2020_01	232
2020_02	234
2020_03	236
2020_04	238
2020_05	240
2020_06	242
2020_07	244

2020_08	246
2020_09	248
2020_10	250
2021_01	252
2021_02	254
2021_03	256
2021_04	258
2021_05	260
2022_01	262
2022_02	264



OGGETTO: L.R. N° 39/2000 e ss. mm. ed il. - Catasto incendi boschivi

**Fascicolo Territoriale n. 01 del 2005**

Incendio ricadente nel comune di: Viareggio - Località: PINETA DI LEVANTE

Legge regione Toscana n°39 del 21 marzo 2000 e successive modificazione ed integrazioni, concernenti la gestione del catasto dei boschi percorsi dal fuoco e dei pascoli percorsi dal fuoco situati entro 50 metri da tali boschi

**Data incendio: 15/07/2005**

**Scadenze vigenti sull'area**

- Divieto ex Art. 76 Comma 4/a (durata 10 anni): Scade il 15/07/2015
- Divieto ex Art. 76 Comma 4/b (durata 5 anni): Scade il 15/07/2010
- Divieto ex Art. 76 Comma 5/a (durata 15 anni): Scade il 15/07/2020
- Divieto ex Art. 76 Comma 5/b (durata 20 anni): Scade il 15/07/2025
- Divieto ex Art. 76 Comma 7 (durata 5 anni): Scade il 15/07/2010



Comando Unita' Forestali, Ambientali e Agroalimentari Carabinieri  
Rilievo delle aree percorse dal fuoco

Regione	TOSCANA	Provincia	LUCCA
Comune	VIAREGGIO		
Localita'	PINETA DI LEVANTE		

Data incendio	15/07/2005
Superficie boschiva percorsa dal fuoco (Ha)	00.16.43
Superficie non boschiva percorsa dal fuoco (Ha)	
Di cui superficie pascoliva percorsa dal fuoco (Ha)	
Totale superficie percorsa dal fuoco (Ha)	00.16.43

Lista delle particelle interessate							
Codice nazionale	Foglio	Particella Etati, Are, Centiare	Sub	Allegato	Sviluppo	Superficie percorsa, Are, Centiare	Superficie totale, Are, Centiare
L833	26	00003		0	0	971	118217
L833	26	00103		0	0	1072	69145





OGGETTO: L.R. N° 39/2000 e ss. mm. ed il. - Catasto incendi boschivi

**Fascicolo Territoriale n. 02 del 2005**

Incendio ricadente nel comune di: Viareggio - Località: PINETA DI LEVANTE

Legge regione Toscana n°39 del 21 marzo 2000 e successive modificazione ed integrazioni, concernenti la gestione del catasto dei boschi percorsi dal fuoco e dei pascoli percorsi dal fuoco situati entro 50 metri da tali boschi

**Data incendio: 27/07/2005**

**Scadenze vigenti sull'area**

- Divieto ex Art. 76 Comma 4/a (durata 10 anni): Scade il 27/07/2015
- Divieto ex Art. 76 Comma 4/b (durata 5 anni): Scade il 27/07/2010
- Divieto ex Art. 76 Comma 5/a (durata 15 anni): Scade il 27/07/2020
- Divieto ex Art. 76 Comma 5/b (durata 20 anni): Scade il 27/07/2025
- Divieto ex Art. 76 Comma 7 (durata 5 anni): Scade il 27/07/2010



Comando Unità Forestali, Ambientali e Agroalimentari Carabinieri  
Rilievo delle aree percorse dal fuoco

Regione	TOSCANA	Provincia	LUCCA
Comune	VIAREGGIO		
Località	pineta di levante		
Data incendio			27/07/2005
Superficie boschiva percorsa dal fuoco (Ha)			00.11.19
Superficie non boschiva percorsa dal fuoco (Ha)			
Di cui superficie pascoliva percorsa dal fuoco (Ha)			
Totale superficie percorsa dal fuoco (Ha)			00.11.19

Lista delle particelle interessate							
Codice nazionale	Foglio	Particella	Sub	Allegato	Sviluppo	Superficie percorsa, Are, Centiare	Superficie totale, Are, Centiare



OGGETTO: L.R. N° 39/2000 e ss. mm. ed il. - Catasto incendi boschivi

**Fascicolo Territoriale n. 03 del 2005**

Incendio ricadente nel comune di: Viareggio - Località: PINETA DI LEVANTE

Legge regione Toscana n°39 del 21 marzo 2000 e successive modificazione ed integrazioni, concernenti la gestione del catasto dei boschi percorsi dal fuoco e dei pascoli percorsi dal fuoco situati entro 50 metri da tali boschi

**Data incendio: 30/05/2005**

**Scadenze vigenti sull'area**

- Divieto ex Art. 76 Comma 4/a (durata 10 anni): Scade il 30/05/2015
- Divieto ex Art. 76 Comma 4/b (durata 5 anni): Scade il 30/05/2010
- Divieto ex Art. 76 Comma 5/a (durata 15 anni): Scade il 30/05/2020
- Divieto ex Art. 76 Comma 5/b (durata 20 anni): Scade il 30/05/2025
- Divieto ex Art. 76 Comma 7 (durata 5 anni): Scade il 30/05/2010



Comando Unita' Forestali, Ambientali e Agroalimentari Carabinieri  
Rilievo delle aree percorse dal fuoco

Regione TOSCANA Provincia LUCCA  
Comune VIAREGGIO  
Localita' PINETA DI LEVANTE

Data incendio 30/05/2005  
Superficie boschiva percorsa dal fuoco (Ha) 00.01.10  
Superficie non boschiva percorsa dal fuoco (Ha)  
Di cui superficie pascoliva percorsa dal fuoco (Ha)  
Totale superficie percorsa dal fuoco (Ha) 00.01.10

Lista delle particelle interessate

Codice nazionale	Foglio	Particella Etich. Are. Centiare	Sub	Allegato	Sviluppo	Superficie percorsa, Are. Centiare	Superficie totale, Are. Centiare
L000	27	0001		0	0	110	70304



OGGETTO: L.R. N° 39/2000 e ss. mm. ed il. - Catasto incendi boschivi

**Fascicolo Territoriale n. 04 del 2005**

Incendio ricadente nel comune di: Viareggio - Località: PINETA DI LEVANTE\_DARSENA

Legge regione Toscana n°39 del 21 marzo 2000 e successive modificazione ed integrazioni, concernenti la gestione del catasto dei boschi percorsi dal fuoco e dei pascoli percorsi dal fuoco situati entro 50 metri da tali boschi

**Data incendio: 31/07/2005**

**Scadenze vigenti sull'area**

- Divieto ex Art. 76 Comma 4/a (durata 10 anni): Scade il 31/07/2015
- Divieto ex Art. 76 Comma 4/b (durata 5 anni): Scade il 31/07/2010
- Divieto ex Art. 76 Comma 5/a (durata 15 anni): Scade il 31/07/2020
- Divieto ex Art. 76 Comma 5/b (durata 20 anni): Scade il 31/07/2025
- Divieto ex Art. 76 Comma 7 (durata 5 anni): Scade il 31/07/2010



Comando Unità Forestali, Ambientali e Agroalimentari Carabinieri  
Rilievo delle aree percorse dal fuoco

Regione TOSCANA Provincia LUCCA  
Comune VIAREGGIO  
Località PINETA DI LEVANTE  
DARSENA

Data incendio 31/07/2005  
Superficie boschiva percorsa dal fuoco (Ha) 00.07.00  
Superficie non boschiva percorsa dal fuoco (Ha)  
Di cui superficie pascoliva percorsa dal fuoco (Ha)  
Totale superficie percorsa dal fuoco (Ha) 00.07.00

Lista delle particelle interessate

Codice nazionale	Foglio	Particelle Etta, Ar, Centiare	Sub	Allegato	Sviluppo	Superficie percorsa, Ar, Centiare	Superficie totale, Ar, Centiare
L535	26	3003		0	0	700	119217



OGGETTO: L.R. N° 39/2000 e ss. mm. ed il. - Catasto incendi boschivi

**Fascicolo Territoriale n. 01 del 2006**

Incendio ricadente nel comune di: Viareggio - Località: PINETA DI LEVANTE

Legge regione Toscana n°39 del 21 marzo 2000 e successive modificazione ed integrazioni, concernenti la gestione del catasto dei boschi percorsi dal fuoco e dei pascoli percorsi dal fuoco situati entro 50 metri da tali boschi

**Data incendio: 15/08/2006**

**Scadenze vigenti sull'area**

- Divieto ex Art. 76 Comma 4/a (durata 10 anni): Scade il 15/08/2016
- Divieto ex Art. 76 Comma 4/b (durata 5 anni): Scade il 15/08/2011
- Divieto ex Art. 76 Comma 5/a (durata 15 anni): Scade il 15/08/2021
- Divieto ex Art. 76 Comma 5/b (durata 20 anni): Scade il 15/08/2026
- Divieto ex Art. 76 Comma 7 (durata 5 anni): Scade il 15/08/2011



Comando Unita' Forestali, Ambientali e Agroalimentari Carabinieri  
Rilievo delle aree percorse dal fuoco

Regione TOSCANA Provincia LUCCA  
Comune VIAREGGIO  
Localita' PINETA DI LEVANTE

Data incendio 15/08/2006  
Superficie boschiva percorsa dal fuoco (Ha) 00.04.87  
Superficie non boschiva percorsa dal fuoco (Ha)  
Di cui superficie pascoliva percorsa dal fuoco (Ha)  
Totale superficie percorsa dal fuoco (Ha) 00.04.87

Lista delle particelle interessate

Codice nazionale	Foglio	Particella Etati, Are, Centiare	Sub	Allegato	Sviluppo	Superficie percorsa, Are, Centiare	Superficie totale, Are, Centiare
L833	27	00070		0	0	209	10000
L833	27	00091		0	0	187	10084





OGGETTO: L.R. N° 39/2000 e ss. mm. ed il. - Catasto incendi boschivi

**Fascicolo Territoriale n. 02 del 2006**

Incendio ricadente nel comune di: Viareggio - Località: PINETA DI LEVANTE

Legge regione Toscana n°39 del 21 marzo 2000 e successive modificazione ed integrazioni, concernenti la gestione del catasto dei boschi percorsi dal fuoco e dei pascoli percorsi dal fuoco situati entro 50 metri da tali boschi

**Data incendio: 19/06/2006**

**Scadenze vigenti sull'area**

- Divieto ex Art. 76 Comma 4/a (durata 10 anni): Scade il 19/06/2016
- Divieto ex Art. 76 Comma 4/b (durata 5 anni): Scade il 19/06/2011
- Divieto ex Art. 76 Comma 5/a (durata 15 anni): Scade il 19/06/2021
- Divieto ex Art. 76 Comma 5/b (durata 20 anni): Scade il 19/06/2026
- Divieto ex Art. 76 Comma 7 (durata 5 anni): Scade il 19/06/2011



Comando Unita' Forestali, Ambientali e Agroalimentari Carabinieri  
Rilievo delle aree percorse dal fuoco

Regione	TOSCANA	Provincia	LUCCA
Comune	VIAREGGIO		
Localita'	PINETA DI LEVANTE		

Data incendio	19/06/2006
Superficie boschiva percorsa dal fuoco (Ha)	00.69.10
Superficie non boschiva percorsa dal fuoco (Ha)	
Di cui superficie pascoliva percorsa dal fuoco (Ha)	
Totale superficie percorsa dal fuoco (Ha)	00.69.10

Lista delle particelle interessate							
Codice nazionale	Foglio	Particella Etati, Are, Centiare	Sub	Allegato	Sviluppo	Superficie percorsa, Are, Centiare	Superficie totale, Are, Centiare
L833	26	00003		0	0	1286	118217
L833	26	00101		0	0	3675	60104
L833	26	00103		0	0	7549	60145



OGGETTO: L.R. N° 39/2000 e ss. mm. ed il. - Catasto incendi boschivi

**Fascicolo Territoriale n. 03 del 2006**

Incendio ricadente nel comune di: Viareggio - Località: PINETA DI LEVANTE\_STRADA DEI FRUZZA

Legge regione Toscana n°39 del 21 marzo 2000 e successive modificazione ed integrazioni, concernenti la gestione del catasto dei boschi percorsi dal fuoco e dei pascoli percorsi dal fuoco situati entro 50 metri da tali boschi

**Data incendio: 25/08/2006**

**Scadenze vigenti sull'area**

- Divieto ex Art. 76 Comma 4/a (durata 10 anni): Scade il 25/08/2016
- Divieto ex Art. 76 Comma 4/b (durata 5 anni): Scade il 25/08/2011
- Divieto ex Art. 76 Comma 5/a (durata 15 anni): Scade il 25/08/2021
- Divieto ex Art. 76 Comma 5/b (durata 20 anni): Scade il 25/08/2026
- Divieto ex Art. 76 Comma 7 (durata 5 anni): Scade il 25/08/2011



Comando Unita' Forestali, Ambientali e Agroalimentari Carabinieri  
Rilievo delle aree percorse dal fuoco

Regione TOSCANA Provincia LUCCA  
Comune VIAREGGIO  
Localita' PINETA DI LEVANTE -  
STRADA DEI FRUZZA

Data incendio 25/08/2006  
Superficie boschiva percorsa dal fuoco (Ha) 00.19.25  
Superficie non boschiva percorsa dal fuoco (Ha)  
Di cui superficie pascoliva percorsa dal fuoco (Ha)  
Totale superficie percorsa dal fuoco (Ha) 00.19.25

**Lista delle particelle interessate**

Codice nazionale	Foglio	Particelle Etta, Ar, Centiare	Sub	Allegato	Sviluppo	Superficie percorsa, Ar, Centiare	Superficie totale, Ar, Centiare
L535	26	3002		0	0	1924	77006



OGGETTO: L.R. N° 39/2000 e ss. mm. ed il. - Catasto incendi boschivi

**Fascicolo Territoriale n. 01 del 2007**

Incendio ricadente nel comune di: Viareggio - Località: PINETA DI LEVANTE\_FOSSO CORDONE

Legge regione Toscana n°39 del 21 marzo 2000 e successive modificazione ed integrazioni, concernenti la gestione del catasto dei boschi percorsi dal fuoco e dei pascoli percorsi dal fuoco situati entro 50 metri da tali boschi

**Data incendio: 11/07/2007**

**Scadenze vigenti sull'area**

- Divieto ex Art. 76 Comma 4/a (durata 10 anni): Scade il 11/07/2017
- Divieto ex Art. 76 Comma 4/b (durata 5 anni): Scade il 11/07/2012
- Divieto ex Art. 76 Comma 5/a (durata 15 anni): Scade il 11/07/2022
- Divieto ex Art. 76 Comma 5/b (durata 20 anni): Scade il 11/07/2027
- Divieto ex Art. 76 Comma 7 (durata 5 anni): Scade il 11/07/2012



Comando Unità Forestali, Ambientali e Agroalimentari Carabinieri  
Rilievo delle aree percorse dal fuoco

Regione TOSCANA Provincia LUCCA  
Comune VIAREGGIO  
Località Pineta di levante -  
Fosso Cardone

Data incendio 11/07/2007  
Superficie boschiva percorsa dal fuoco (Ha) 00.00.09  
Superficie non boschiva percorsa dal fuoco (Ha)  
Di cui superficie pascoliva percorsa dal fuoco (Ha)  
Totale superficie percorsa dal fuoco (Ha) 00.00.09

**Lista delle particelle interessate**

Codice nazionale	Foglio	Particelle Estr. Arz. Cantiere	Sub	Allegato	Sviluppo	Superficie percorsa, Arz. Centiare	Superficie totale, Arz. Centiare
------------------	--------	--------------------------------------	-----	----------	----------	--	--



OGGETTO: L.R. N° 39/2000 e ss. mm. ed il. - Catasto incendi boschivi

**Fascicolo Territoriale n. 02 del 2007**

Incendio ricadente nel comune di: Viareggio - Località: PINETA DI LEVANTE\_PISCINE

Legge regione Toscana n°39 del 21 marzo 2000 e successive modificazione ed integrazioni, concernenti la gestione del catasto dei boschi percorsi dal fuoco e dei pascoli percorsi dal fuoco situati entro 50 metri da tali boschi

**Data incendio: 12/07/2007**

**Scadenze vigenti sull'area**

- Divieto ex Art. 76 Comma 4/a (durata 10 anni): Scade il 12/07/2017
- Divieto ex Art. 76 Comma 4/b (durata 5 anni): Scade il 12/07/2012
- Divieto ex Art. 76 Comma 5/a (durata 15 anni): Scade il 12/07/2022
- Divieto ex Art. 76 Comma 5/b (durata 20 anni): Scade il 12/07/2027
- Divieto ex Art. 76 Comma 7 (durata 5 anni): Scade il 12/07/2012



Comando Unità Forestali, Ambientali e Agroalimentari Carabinieri  
Rilievo delle aree percorse dal fuoco

Regione TOSCANA Provincia LUCCA  
Comune VIAREGGIO  
Località Pineta di Levante  
Piscine

Data incendio 12/07/2007  
Superficie boschiva percorsa dal fuoco (Ha) 00.00.00  
Superficie non boschiva percorsa dal fuoco (Ha)  
Di cui superficie pascoliva percorsa dal fuoco (Ha)  
Totale superficie percorsa dal fuoco (Ha) 00.00.00

Lista delle particelle interessate

Codice nazionale	Foglio	Particelle Etta, Ar, Centiare	Sub	Allegato	Sviluppo	Superficie percorsa, Ar, Centiare	Superficie totale, Ar, Centiare
L535	26	32101		0	0	0	00104





OGGETTO: L.R. N° 39/2000 e ss. mm. ed il. - Catasto incendi boschivi

**Fascicolo Territoriale n. 03 del 2007**

Incendio ricadente nel comune di: Viareggio - Località: LECCIONA

Legge regione Toscana n°39 del 21 marzo 2000 e successive modificazione ed integrazioni, concernenti la gestione del catasto dei boschi percorsi dal fuoco e dei pascoli percorsi dal fuoco situati entro 50 metri da tali boschi

**Data incendio: 17/10/2007**

**Scadenze vigenti sull'area**

- Divieto ex Art. 76 Comma 4/a (durata 10 anni): Scade il 17/10/2017
- Divieto ex Art. 76 Comma 4/b (durata 5 anni): Scade il 17/10/2012
- Divieto ex Art. 76 Comma 5/a (durata 15 anni): Scade il 17/10/2022
- Divieto ex Art. 76 Comma 5/b (durata 20 anni): Scade il 17/10/2027
- Divieto ex Art. 76 Comma 7 (durata 5 anni): Scade il 17/10/2012



Comando Unita' Forestali, Ambientali e Agroalimentari Carabinieri  
Rilevo delle aree percorse dal fuoco

Regione	TOSCANA	Provincia	LUCCA				
Comune	VIAREGGIO						
Localita'	Leccona						
Data incendio			17/10/2007				
Superficie boschiva percorsa dal fuoco (Ha)			00.28.50				
Superficie non boschiva percorsa dal fuoco (Ha)							
Di cui superficie pascoliva percorsa dal fuoco (Ha)							
Totale superficie percorsa dal fuoco (Ha)			00.28.50				
Lista delle particelle interessate							
Codice nazionale	Foglio	Particella Etati, Are, Centiare	Sub	Allegato	Sviluppo	Superficie percorsa, Are, Centiare	Superficie totale, Are, Centiare



OGGETTO: L.R. N° 39/2000 e ss. mm. ed il. - Catasto incendi boschivi

**Fascicolo Territoriale n. 04 del 2007**

Incendio ricadente nel comune di: Viareggio - Località: PINETA DI LEVANTE\_GUIDICCIONA

Legge regione Toscana n°39 del 21 marzo 2000 e successive modificazione ed integrazioni, concernenti la gestione del catasto dei boschi percorsi dal fuoco e dei pascoli percorsi dal fuoco situati entro 50 metri da tali boschi

**Data incendio: 29/06/2007**

**Scadenze vigenti sull'area**

- Divieto ex Art. 76 Comma 4/a (durata 10 anni): Scade il 29/06/2017
- Divieto ex Art. 76 Comma 4/b (durata 5 anni): Scade il 29/06/2012
- Divieto ex Art. 76 Comma 5/a (durata 15 anni): Scade il 29/06/2022
- Divieto ex Art. 76 Comma 5/b (durata 20 anni): Scade il 29/06/2027
- Divieto ex Art. 76 Comma 7 (durata 5 anni): Scade il 29/06/2012



Comando Unita' Forestali, Ambientali e Agroalimentari Carabinieri  
Rilievo delle aree percorse dal fuoco

Regione	TOSCANA	Provincia	LUCCA
Comune	VIAREGGIO		
Localita'	Pineta di Levante - Guidiccione		

Data incendio	29/06/2007
Superficie boschiva percorsa dal fuoco (Ha)	00.00.11
Superficie non boschiva percorsa dal fuoco (Ha)	
Di cui superficie pascoliva percorsa dal fuoco (Ha)	
Totale superficie percorsa dal fuoco (Ha)	00.00.11

Lista delle particelle interessate							
Codice nazionale	Foglio	Particelle	Sub	Allegato	Sviluppo	Superficie percorsa, Are, Centina	Superficie totale, Are, Centina



OGGETTO: L.R. N° 39/2000 e ss. mm. ed il. - Catasto incendi boschivi

**Fascicolo Territoriale n. 01 del 2009**

Incendio ricadente nel comune di: Viareggio - Località: LA LECCIONA

Legge regione Toscana n°39 del 21 marzo 2000 e successive modificazione ed integrazioni, concernenti la gestione del catasto dei boschi percorsi dal fuoco e dei pascoli percorsi dal fuoco situati entro 50 metri da tali boschi

**Data incendio: 03/10/2009**

**Scadenze vigenti sull'area**

- Divieto ex Art. 76 Comma 4/a (durata 10 anni): Scade il 03/10/2019
- Divieto ex Art. 76 Comma 4/b (durata 5 anni): Scade il 03/10/2014
- Divieto ex Art. 76 Comma 5/a (durata 15 anni): Scade il 03/10/2024
- Divieto ex Art. 76 Comma 5/b (durata 20 anni): Scade il 03/10/2029
- Divieto ex Art. 76 Comma 7 (durata 5 anni): Scade il 03/10/2014

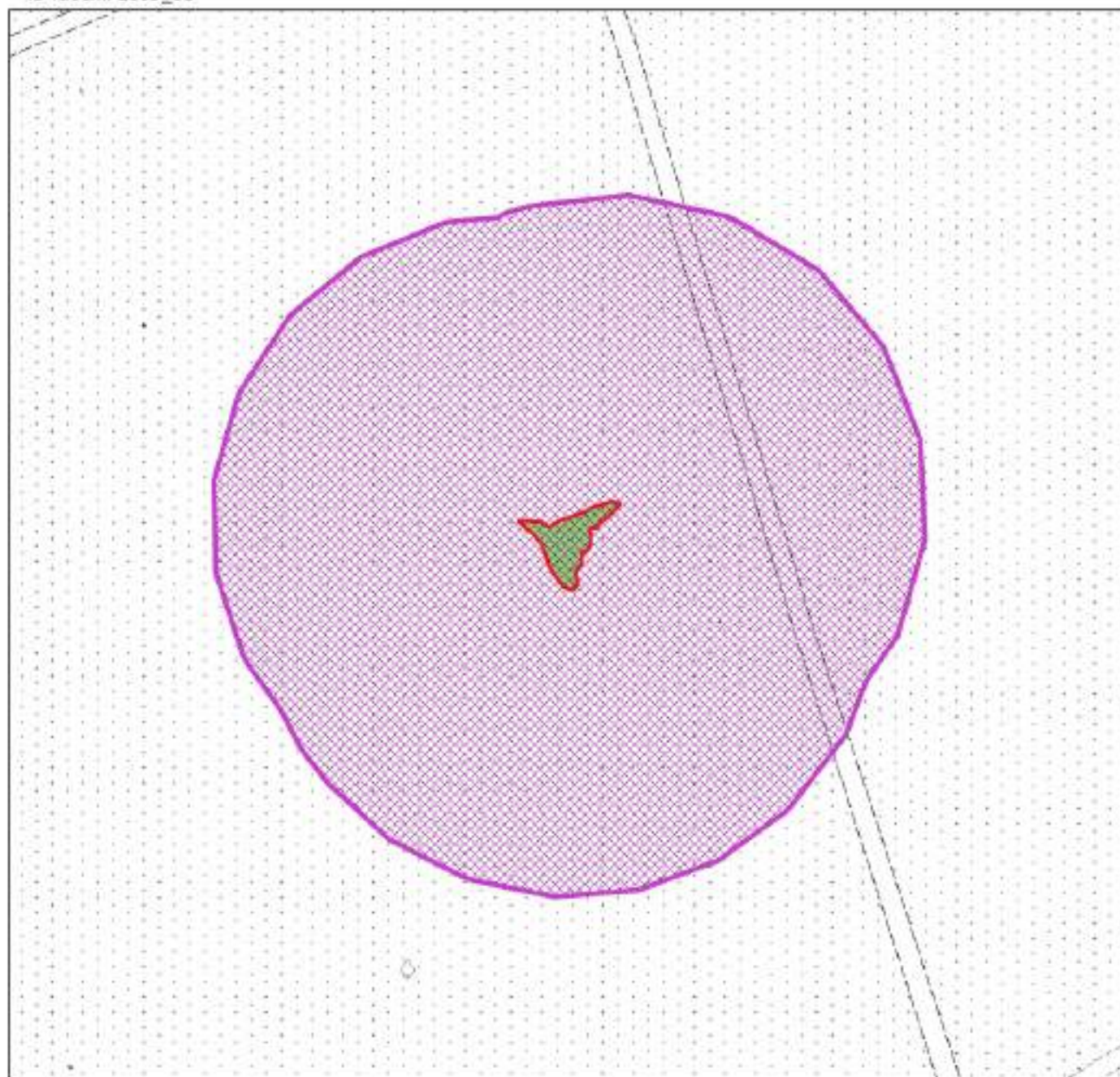
**Elenco delle particelle catastali ricadenti all'interno delle aree soggette a vincolo**

- |                                 |
|---------------------------------|
| - Foglio n. 33, Particella n. 2 |
| - Foglio n. 33, Particella n. 7 |
| - Foglio n. 33, Particella n. 6 |




**OGGETTO: L.R. N° 39/2000 e ss. mm. ed ii. - Catasto incendi boschivi  
Estratto Cartografico**

ID fuochi: 2009\_01



 Area percorsa da fuochi

 Area classificata come "Bosco"

 Area situata entro 50 m dai boschi percorsi da fuochi

 Area classificata come "Non Bosco"



OGGETTO: L.R. N° 39/2000 e ss. mm. ed il. - Catasto incendi boschivi

**Fascicolo Territoriale n. 02 del 2009**

Incendio ricadente nel comune di: Viareggio - Località: PINETA DI LEVANTE

Legge regione Toscana n°39 del 21 marzo 2000 e successive modificazione ed integrazioni, concernenti la gestione del catasto dei boschi percorsi dal fuoco e dei pascoli percorsi dal fuoco situati entro 50 metri da tali boschi

**Data incendio: 04/09/2009**

**Scadenze vigenti sull'area**

- Divieto ex Art. 76 Comma 4/a (durata 10 anni): Scade il 04/09/2019
- Divieto ex Art. 76 Comma 4/b (durata 5 anni): Scade il 04/09/2014
- Divieto ex Art. 76 Comma 5/a (durata 15 anni): Scade il 04/09/2024
- Divieto ex Art. 76 Comma 5/b (durata 20 anni): Scade il 04/09/2029
- Divieto ex Art. 76 Comma 7 (durata 5 anni): Scade il 04/09/2014

**Elenco delle particelle catastali ricadenti all'interno delle aree soggette a vincolo**

- Foglio n. 28, Particella n. 3

- Foglio n. 28, Particella n. 103



OGGETTO: L.R. N° 39/2000 e ss. mm. ed ii. - Catasto incendi boschivi  
Estratto Cartografico

ID fuochi: 2009\_02



 Area percorsa da fuochi

 Area classificata come "Bosco"

 Area situata entro 50 m dai boschi percorsi da fuochi

 Area classificata come "Non Bosco"





OGGETTO: L.R. N° 39/2000 e ss. mm. ed ii. - Catasto incendi boschivi

**Fascicolo Territoriale n. 03 del 2009**

Incendio ricadente nel comune di: Viareggio - Località: STADIO DEI PINI

Legge regione Toscana n°39 del 21 marzo 2000 e successive modificazione ed integrazioni, concernenti la gestione del catasto dei boschi percorsi dal fuoco e dei pascoli percorsi dal fuoco situati entro 50 metri da tali boschi

**Data incendio: 11/08/2009**

**Scadenze vigenti sull'area**

- Divieto ex Art. 76 Comma 4/a (durata 10 anni): Scade il 11/08/2019
- Divieto ex Art. 76 Comma 4/b (durata 5 anni): Scade il 11/08/2014
- Divieto ex Art. 76 Comma 5/a (durata 15 anni): Scade il 11/08/2024
- Divieto ex Art. 76 Comma 5/b (durata 20 anni): Scade il 11/08/2029
- Divieto ex Art. 76 Comma 7 (durata 5 anni): Scade il 11/08/2014

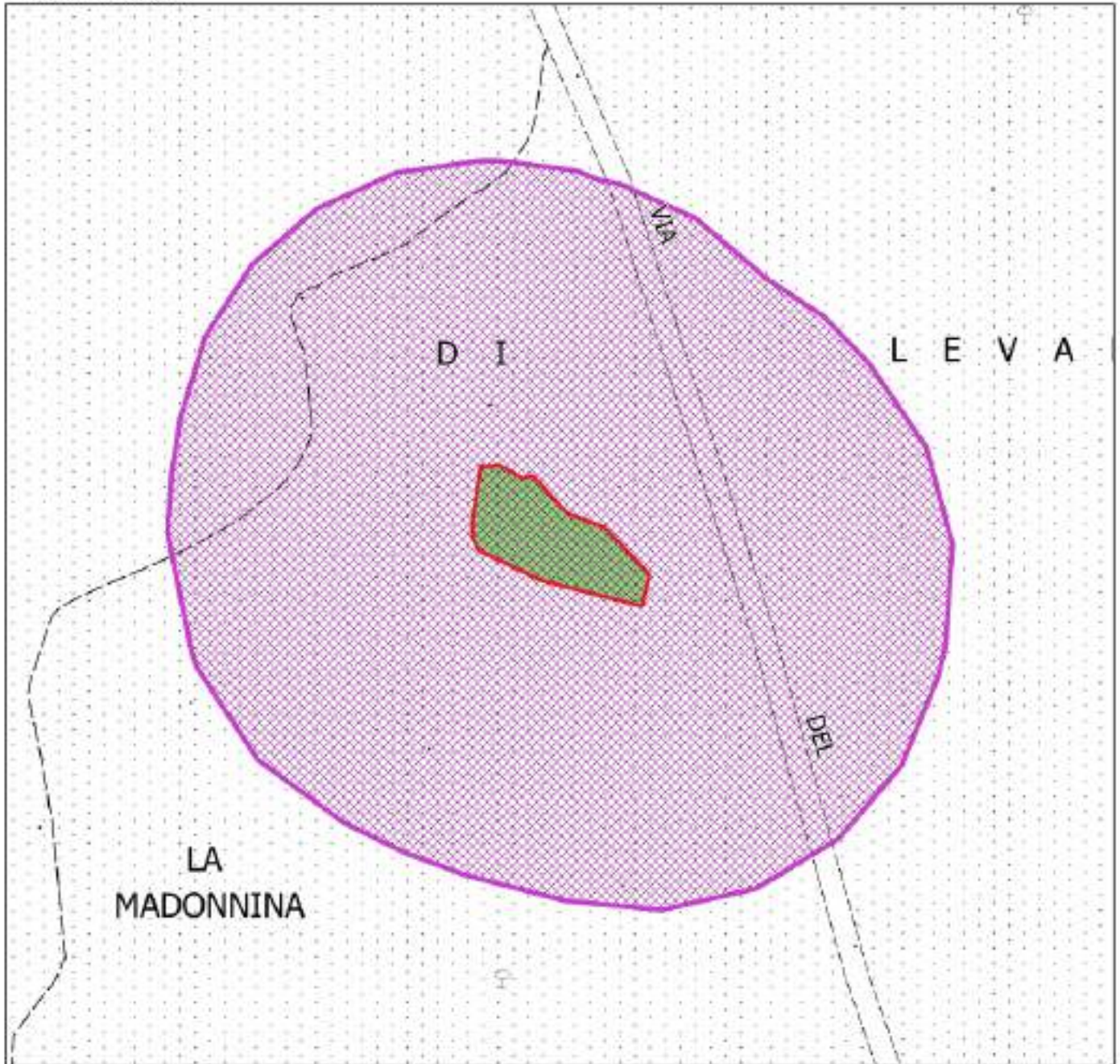
**Elenco delle particelle catastali ricadenti all'interno delle aree soggette a vincolo**


- |                                   |
|-----------------------------------|
| - Foglio n. 27, Particella n. 876 |
| - Foglio n. 28, Particella n. 157 |
| - Foglio n. 28, Particella n. 101 |



OGGETTO: L.R. N° 39/2000 e ss. mm. ed ii. - Catasto incendi boschivi  
Estratto Cartografico

ID fuochi: 2009\_03



 Area percorsa da fuochi

 Area classificata come "Bosco"

 Area situata entro 50 m dai boschi percorsi da fuochi

 Area classificata come "Non Bosco"



OGGETTO: L.R. N° 39/2000 e ss. mm. ed ii. - Catasto incendi boschivi

**Fascicolo Territoriale n. 04 del 2009**

Incendio ricadente nel comune di: Viareggio - Località: VIA COMPARINI

Legge regione Toscana n°39 del 21 marzo 2000 e successive modificazione ed integrazioni, concernenti la gestione del catasto dei boschi percorsi dal fuoco e dei pascoli percorsi dal fuoco situati entro 50 metri da tali boschi

**Data incendio: 14/08/2009**

**Scadenze vigenti sull'area**

- Divieto ex Art. 76 Comma 4/a (durata 10 anni): Scade il 14/08/2019
- Divieto ex Art. 76 Comma 4/b (durata 5 anni): Scade il 14/08/2014
- Divieto ex Art. 76 Comma 5/a (durata 15 anni): Scade il 14/08/2024
- Divieto ex Art. 76 Comma 5/b (durata 20 anni): Scade il 14/08/2029
- Divieto ex Art. 76 Comma 7 (durata 5 anni): Scade il 14/08/2014

**Elenco delle particelle catastali ricadenti all'interno delle aree soggette a vincolo**


- |                                   |
|-----------------------------------|
| - Foglio n. 33, Particella n. 10  |
| - Foglio n. 33, Particella n. 5   |
| - Foglio n. 34, Particella n. 299 |
| - Foglio n. 34, Particella n. 222 |
| - Foglio n. 34, Particella n. 300 |




OGGETTO: L.R. N° 39/2000 e ss. mm. ed ii. - Catasto incendi boschivi  
Estratto Cartografico

ID fuochi: 2009\_04



 Area percorsa da fuochi

 Area classificata come "Bosco"

 Area situata entro 50 m dai boschi percorsi da fuochi

 Area classificata come "Non Bosco"



OGGETTO: L.R. N° 39/2000 e ss. mm. ed ii. - Catasto incendi boschivi

**Fascicolo Territoriale n. 05 del 2009**

Incendio ricadente nel comune di: Viareggio - Località: PINETA DI LEVANTE

Legge regione Toscana n°39 del 21 marzo 2000 e successive modificazione ed integrazioni, concernenti la gestione del catasto dei boschi percorsi dal fuoco e dei pascoli percorsi dal fuoco situati entro 50 metri da tali boschi

**Data incendio: 19/06/2009**

**Scadenze vigenti sull'area**

- Divieto ex Art. 76 Comma 4/a (durata 10 anni): Scade il 19/06/2019
- Divieto ex Art. 76 Comma 4/b (durata 5 anni): Scade il 19/06/2014
- Divieto ex Art. 76 Comma 5/a (durata 15 anni): Scade il 19/06/2024
- Divieto ex Art. 76 Comma 5/b (durata 20 anni): Scade il 19/06/2029
- Divieto ex Art. 76 Comma 7 (durata 5 anni): Scade il 19/06/2014

**Elenco delle particelle catastali ricadenti all'interno delle aree soggette a vincolo**

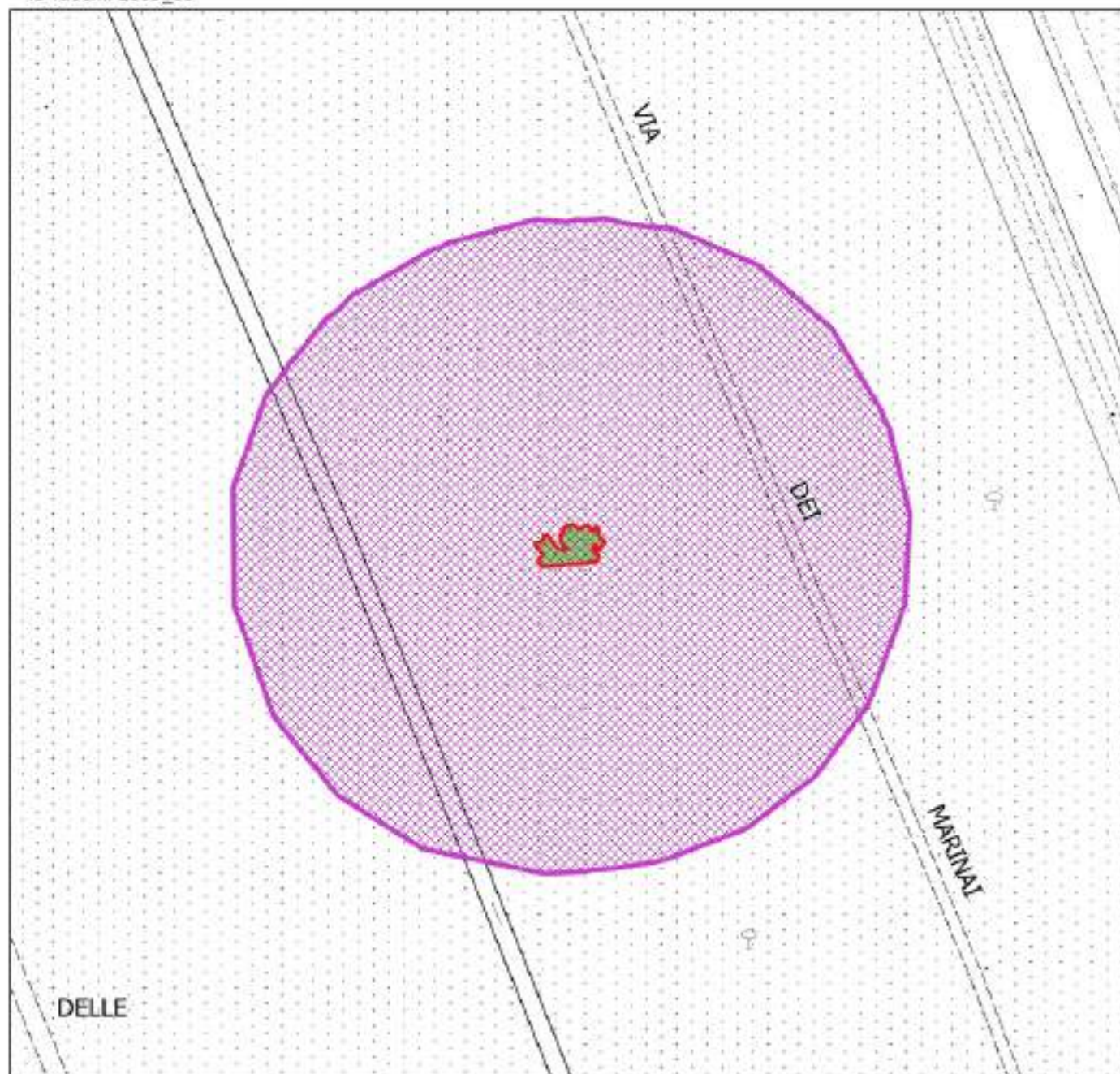
- Foglio n. 29, Particella n. 17

- Foglio n. 28, Particella n. 11




OGGETTO: L.R. N° 39/2000 e ss. mm. ed ii. - Catasto incendi boschivi  
Estratto Cartografico

ID fuochi: 2009\_05



 Area percorsa da fuochi

 Area classificata come "Bosco"

 Area situata entro 50 m dai boschi percorsi da fuochi

 Area classificata come "Non Bosco"



OGGETTO: L.R. N° 39/2000 e ss. mm. ed il. - Catasto incendi boschivi

**Fascicolo Territoriale n. 01 del 2010**

Incendio ricadente nel comune di: Viareggio - Località: PINETA DI LEVANTE - STADIO

Legge regione Toscana n°39 del 21 marzo 2000 e successive modificazione ed integrazioni, concernenti la gestione del catasto dei boschi percorsi dal fuoco e dei pascoli percorsi dal fuoco situati entro 50 metri da tali boschi

**Data incendio: 09/07/2010**

**Scadenze vigenti sull'area**

- Divieto ex Art. 76 Comma 4/a (durata 10 anni): Scade il 09/07/2020
- Divieto ex Art. 76 Comma 4/b (durata 5 anni): Scade il 09/07/2015
- Divieto ex Art. 76 Comma 5/a (durata 15 anni): Scade il 09/07/2025
- Divieto ex Art. 76 Comma 5/b (durata 20 anni): Scade il 09/07/2030
- Divieto ex Art. 76 Comma 7 (durata 5 anni): Scade il 09/07/2015

**Elenco delle particelle catastali ricadenti all'interno delle aree soggette a vincolo**


- |                                   |
|-----------------------------------|
| - Foglio n. 27, Particella n. 881 |
| - Foglio n. 27, Particella n. 107 |
| - Foglio n. 27, Particella n. 106 |
| - Foglio n. 27, Particella n. 102 |



OGGETTO: L.R. N° 39/2000 e ss. mm. ed ii. - Catasto incendi boschivi  
Estratto Cartografico

ID fuochi: 2010\_01



 Area percorsa da fuochi

 Area classificata come "Bosco"

 Area situata entro 50 m dai boschi percorsi da fuochi

 Area classificata come "Non Bosco"





OGGETTO: L.R. N° 39/2000 e ss. mm. ed il. - Catasto incendi boschivi

**Fascicolo Territoriale n. 02 del 2010**

Incendio ricadente nel comune di: Viareggio - Località: PINETA DI LEVANTE - GUIDICCIONA

Legge regione Toscana n°39 del 21 marzo 2000 e successive modificazione ed integrazioni, concernenti la gestione del catasto dei boschi percorsi dal fuoco e dei pascoli percorsi dal fuoco situati entro 50 metri da tali boschi

**Data incendio: 16/07/2010**

**Scadenze vigenti sull'area**

- Divieto ex Art. 76 Comma 4/a (durata 10 anni): Scade il 16/07/2020
- Divieto ex Art. 76 Comma 4/b (durata 5 anni): Scade il 16/07/2015
- Divieto ex Art. 76 Comma 5/a (durata 15 anni): Scade il 16/07/2025
- Divieto ex Art. 76 Comma 5/b (durata 20 anni): Scade il 16/07/2030
- Divieto ex Art. 76 Comma 7 (durata 5 anni): Scade il 16/07/2015

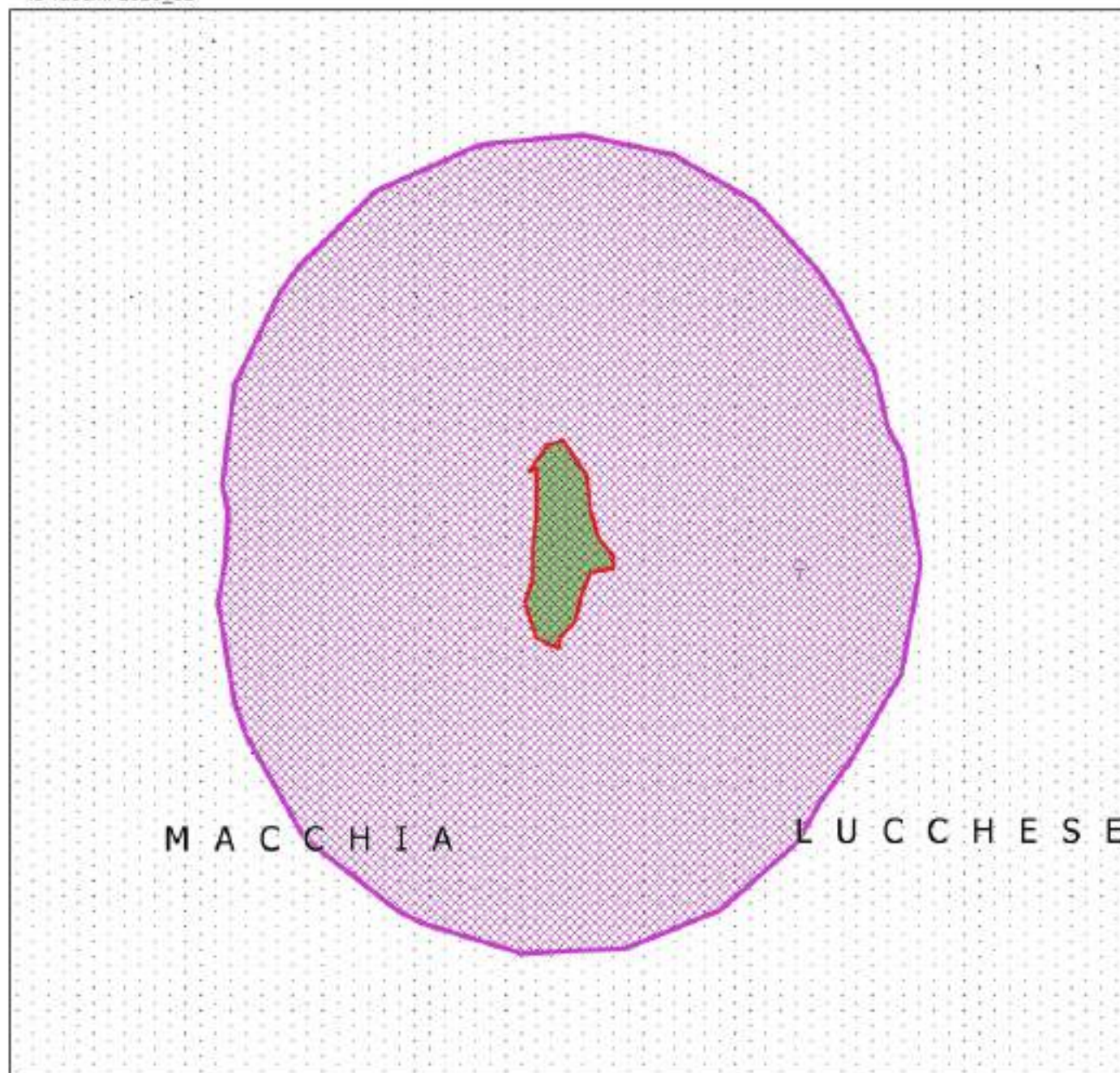
**Elenco delle particelle catastali ricadenti all'interno delle aree soggette a vincolo**

- Foglio n. 41, Particella n. 17




OGGETTO: L.R. N° 39/2000 e ss. mm. ed ii. - Catasto incendi boschivi  
Estratto Cartografico

ID fuochi: 2010\_02



 Area percorsa da fuochi

 Area classificata come "Bosco"

 Area situata entro 50 m dai boschi percorsi da fuochi

 Area classificata come "Non Bosco"



OGGETTO: L.R. N° 39/2000 e ss. mm. ed il. - Catasto incendi boschivi

**Fascicolo Territoriale n. 03 del 2010**

Incendio ricadente nel comune di: Viareggio - Località: Pineta di levante

Legge regione Toscana n°39 del 21 marzo 2000 e successive modificazione ed integrazioni, concernenti la gestione del catasto dei boschi percorsi dal fuoco e dei pascoli percorsi dal fuoco situati entro 50 metri da tali boschi

**Data incendio: 22/06/2010**

**Scadenze vigenti sull'area**

- Divieto ex Art. 76 Comma 4/a (durata 10 anni): Scade il 22/06/2020
- Divieto ex Art. 76 Comma 4/b (durata 5 anni): Scade il 22/06/2015
- Divieto ex Art. 76 Comma 5/a (durata 15 anni): Scade il 22/06/2025
- Divieto ex Art. 76 Comma 5/b (durata 20 anni): Scade il 22/06/2030
- Divieto ex Art. 76 Comma 7 (durata 5 anni): Scade il 22/06/2015

**Elenco delle particelle catastali ricadenti all'interno delle aree soggette a vincolo**

- Foglio n. 33, Particella n. 11


- Foglio n. 33, Particella n. 6




**OGGETTO: L.R. N° 39/2000 e ss. mm. ed ii. - Catasto incendi boschivi  
Estratto Cartografico**

ID fuochi: 2010\_03



 Area percorsa da fuochi

 Area classificata come "Bosco"

 Area situata entro 50 m dai boschi percorsi da fuochi

 Area classificata come "Non Bosco"



OGGETTO: L.R. N° 39/2000 e ss. mm. ed il. - Catasto incendi boschivi

**Fascicolo Territoriale n. 04 del 2010**

Incendio ricadente nel comune di: Viareggio - Località: TORRE DEL LAGO - VIALE DEI TIGLI

Legge regione Toscana n°39 del 21 marzo 2000 e successive modificazione ed integrazioni, concernenti la gestione del catasto dei boschi percorsi dal fuoco e dei pascoli percorsi dal fuoco situati entro 50 metri da tali boschi

**Data incendio: 24/06/2010**

**Scadenze vigenti sull'area**

- Divieto ex Art. 76 Comma 4/a (durata 10 anni): Scade il 24/06/2020
- Divieto ex Art. 76 Comma 4/b (durata 5 anni): Scade il 24/06/2015
- Divieto ex Art. 76 Comma 5/a (durata 15 anni): Scade il 24/06/2025
- Divieto ex Art. 76 Comma 5/b (durata 20 anni): Scade il 24/06/2030
- Divieto ex Art. 76 Comma 7 (durata 5 anni): Scade il 24/06/2015

**Elenco delle particelle catastali ricadenti all'interno delle aree soggette a vincolo**

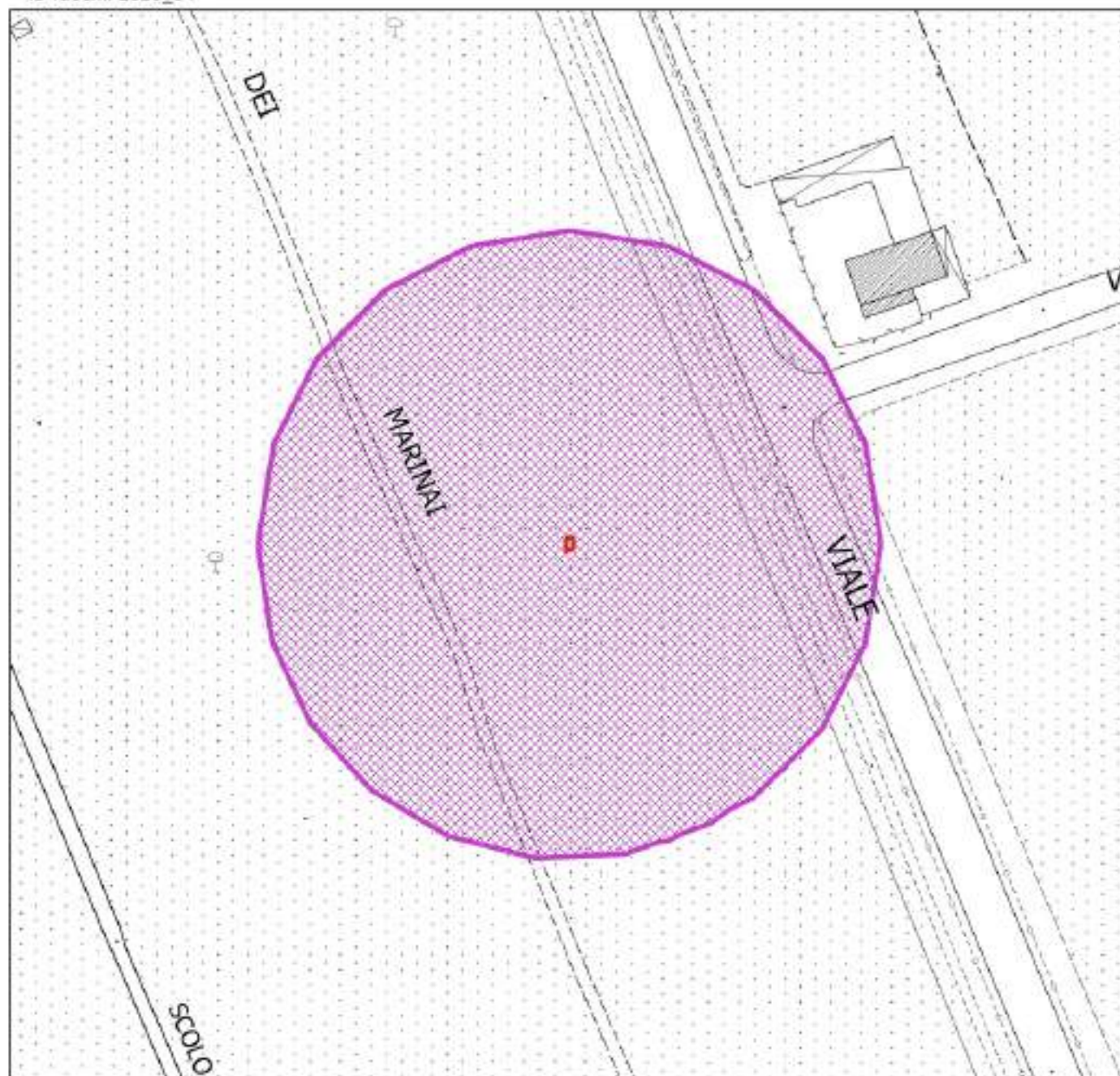
- Foglio n. 27, Particella n. 107

- Foglio n. 28, Particella n. 6




OGGETTO: L.R. N° 39/2000 e ss. mm. ed ii. - Catasto incendi boschivi  
Estratto Cartografico

ID fuochi: 2010\_04



 Area percorsa da fuochi

 Area classificata come "Bosco"

 Area situata entro 50 m dai boschi percorsi da fuochi

 Area classificata come "Non Bosco"



OGGETTO: L.R. N° 39/2000 e ss. mm. ed ii. - Catasto incendi boschivi

**Fascicolo Territoriale n. 05 del 2010**

Incendio ricadente nel comune di: Viareggio - Località: TORRE DEL LAGO (PINETA)

Legge regione Toscana n°39 del 21 marzo 2000 e successive modificazione ed integrazioni, concernenti la gestione del catasto dei boschi percorsi dal fuoco e dei pascoli percorsi dal fuoco situati entro 50 metri da tali boschi

**Data incendio: 25/06/2010**

**Scadenze vigenti sull'area**

- Divieto ex Art. 76 Comma 4/a (durata 10 anni): Scade il 25/06/2020
- Divieto ex Art. 76 Comma 4/b (durata 5 anni): Scade il 25/06/2015
- Divieto ex Art. 76 Comma 5/a (durata 15 anni): Scade il 25/06/2025
- Divieto ex Art. 76 Comma 5/b (durata 20 anni): Scade il 25/06/2030
- Divieto ex Art. 76 Comma 7 (durata 5 anni): Scade il 25/06/2015

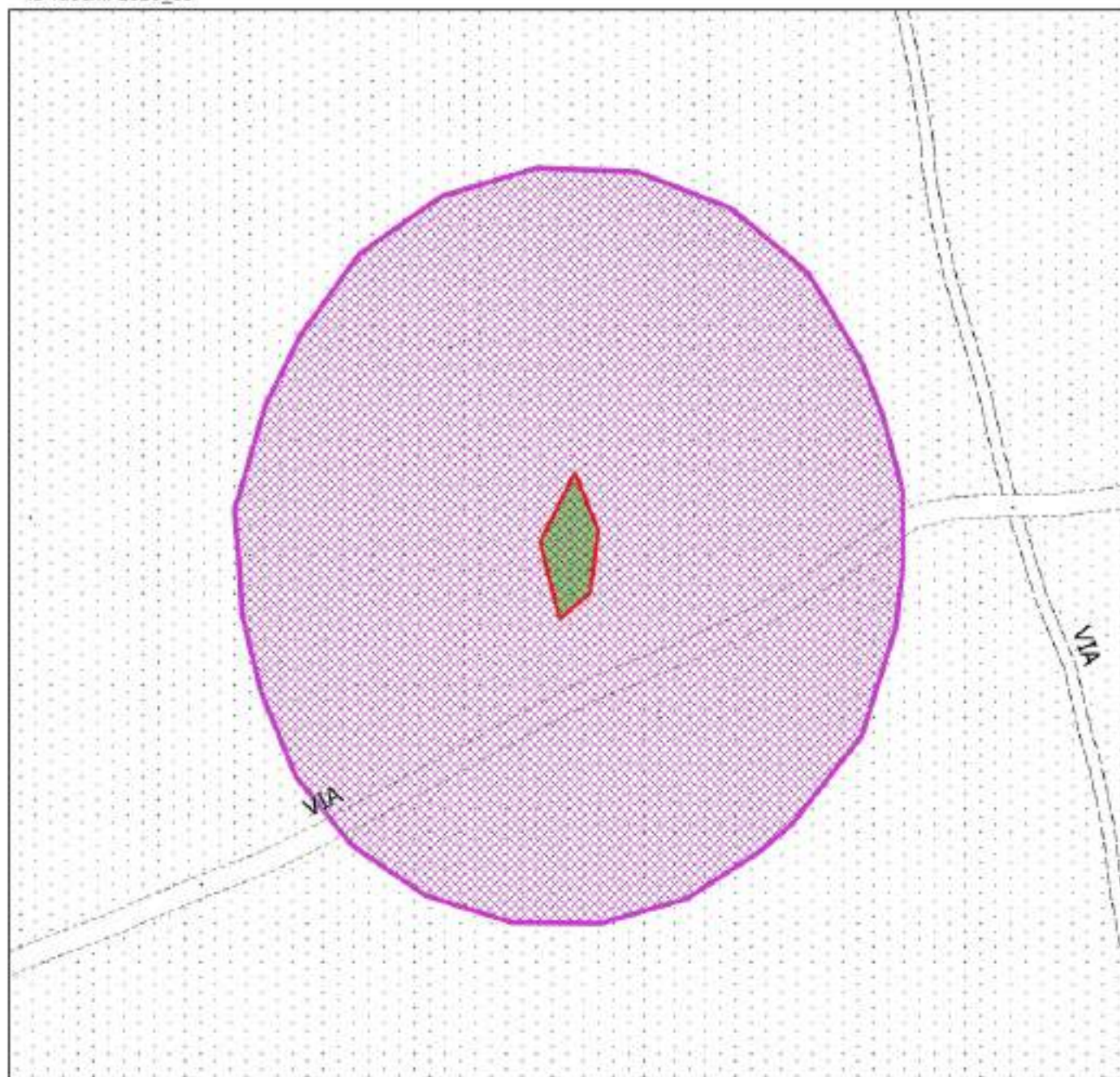
**Elenco delle particelle catastali ricadenti all'interno delle aree soggette a vincolo**

- |                                   |
|-----------------------------------|
| - Foglio n. 41, Particella n. 16  |
| - Foglio n. 41, Particella n. 3   |
| - Foglio n. 41, Particella n. 748 |
| - Foglio n. 41, Particella n. 2   |



**OGGETTO: L.R. N° 39/2000 e ss. mm. ed ii. - Catasto incendi boschivi  
Estratto Cartografico**

ID fuochi: 2010\_05



- |   |  |
|---|--|
|  Area percorsa da fuochi                               |  Area classificata come "Bosco"     |
|  Area situata entro 50 m dai boschi percorsi da fuochi |  Area classificata come "Non Bosco" |





OGGETTO: L.R. N° 39/2000 e ss. mm. ed il. - Catasto incendi boschivi

**Fascicolo Territoriale n. 06 del 2010**

Incendio ricadente nel comune di: Viareggio - Località: MARINA DI TORRE DEL LAGO

Legge regione Toscana n°39 del 21 marzo 2000 e successive modificazione ed integrazioni, concernenti la gestione del catasto dei boschi percorsi dal fuoco e dei pascoli percorsi dal fuoco situati entro 50 metri da tali boschi

**Data incendio: 25/07/2010**

**Scadenze vigenti sull'area**

- Divieto ex Art. 76 Comma 4/a (durata 10 anni): Scade il 25/07/2020
- Divieto ex Art. 76 Comma 4/b (durata 5 anni): Scade il 25/07/2015
- Divieto ex Art. 76 Comma 5/a (durata 15 anni): Scade il 25/07/2025
- Divieto ex Art. 76 Comma 5/b (durata 20 anni): Scade il 25/07/2030
- Divieto ex Art. 76 Comma 7 (durata 5 anni): Scade il 25/07/2015

**Elenco delle particelle catastali ricadenti all'interno delle aree soggette a vincolo**

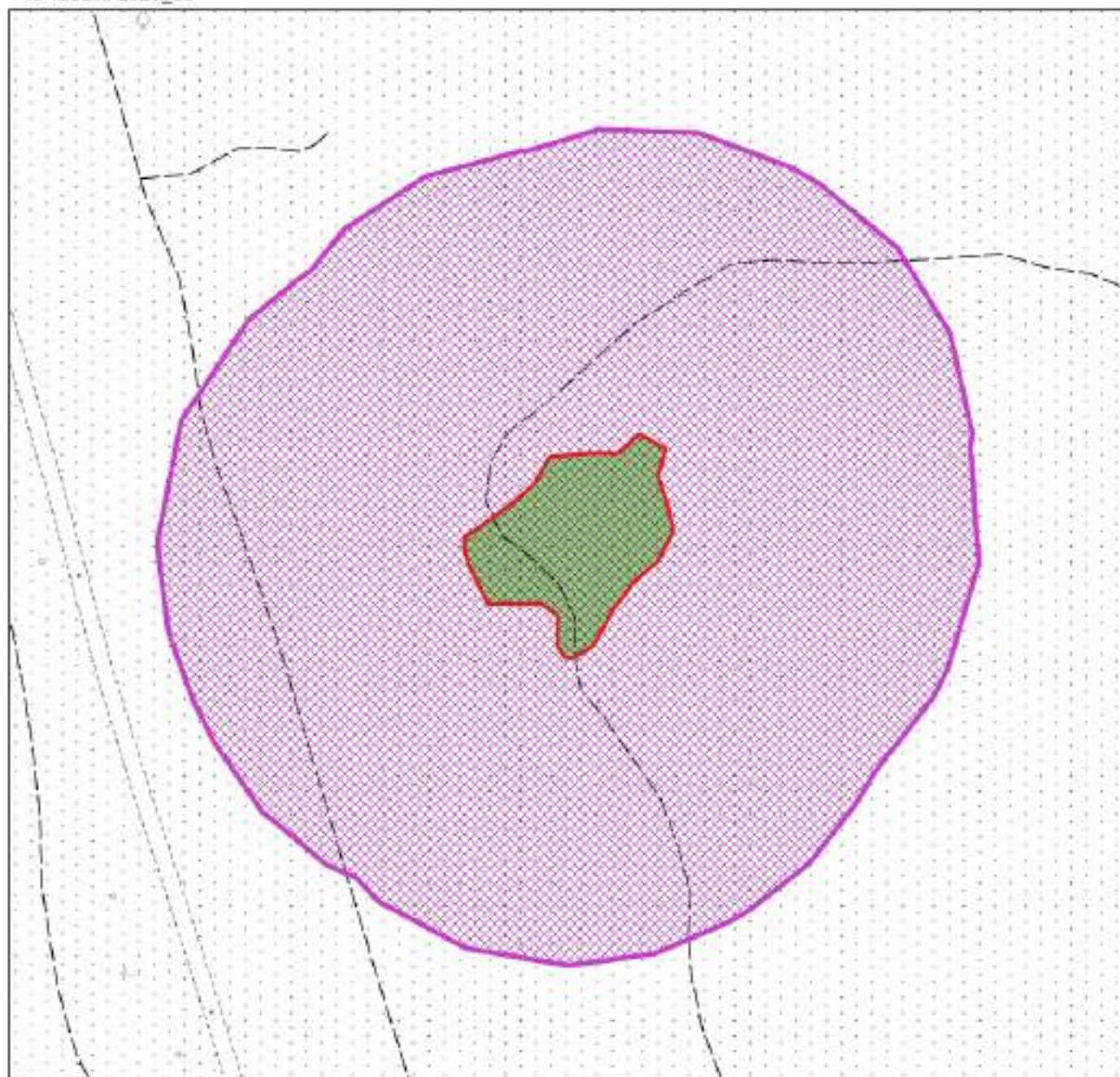
- Foglio n. 36, Particella n. 13


- Foglio n. 36, Particella n. 23




**OGGETTO: L.R. N° 39/2000 e ss. mm. ed ii. - Catasto incendi boschivi  
Estratto Cartografico**

ID fuochi: 2010\_06



 Area percorsa da fuochi

 Area classificata come "Bosco"

 Area situata entro 50 m dai boschi percorsi da fuochi

 Area classificata come "Non Bosco"



OGGETTO: L.R. N° 39/2000 e ss. mm. ed il. - Catasto incendi boschivi

**Fascicolo Territoriale n. 07 del 2010**

Incendio ricadente nel comune di: Viareggio - Località: PINETA DI LEVANTE - LUNA PARK - PISCINE

Legge regione Toscana n°39 del 21 marzo 2000 e successive modificazione ed integrazioni, concernenti la gestione del catasto dei boschi percorsi dal fuoco e dei pascoli percorsi dal fuoco situati entro 50 metri da tali boschi

**Data incendio: 25/07/2010**

**Scadenze vigenti sull'area**

- Divieto ex Art. 76 Comma 4/a (durata 10 anni): Scade il 25/07/2020
- Divieto ex Art. 76 Comma 4/b (durata 5 anni): Scade il 25/07/2015
- Divieto ex Art. 76 Comma 5/a (durata 15 anni): Scade il 25/07/2025
- Divieto ex Art. 76 Comma 5/b (durata 20 anni): Scade il 25/07/2030
- Divieto ex Art. 76 Comma 7 (durata 5 anni): Scade il 25/07/2015

**Elenco delle particelle catastali ricadenti all'interno delle aree soggette a vincolo**

- Foglio n. 27, Particella n. 1137


- Foglio n. 27, Particella n. 876




OGGETTO: L.R. N° 39/2000 e ss. mm. ed ii. - Catasto incendi boschivi  
Estratto Cartografico

ID fuochi: 2010\_07



 Area percorsa da fuochi

 Area classificata come "Bosco"

 Area situata entro 50 m dai boschi percorsi da fuochi

 Area classificata come "Non Bosco"



OGGETTO: L.R. N° 39/2000 e ss. mm. ed il. - Catasto incendi boschivi

**Fascicolo Territoriale n. 08 del 2010**

Incendio ricadente nel comune di: Viareggio - Località: PINETA DI LEVANTE - VIA DELLE CAVALLE

Legge regione Toscana n°39 del 21 marzo 2000 e successive modificazione ed integrazioni, concernenti la gestione del catasto dei boschi percorsi dal fuoco e dei pascoli percorsi dal fuoco situati entro 50 metri da tali boschi

**Data incendio: 25/07/2010**

**Scadenze vigenti sull'area**

- Divieto ex Art. 76 Comma 4/a (durata 10 anni): Scade il 25/07/2020
- Divieto ex Art. 76 Comma 4/b (durata 5 anni): Scade il 25/07/2015
- Divieto ex Art. 76 Comma 5/a (durata 15 anni): Scade il 25/07/2025
- Divieto ex Art. 76 Comma 5/b (durata 20 anni): Scade il 25/07/2030
- Divieto ex Art. 76 Comma 7 (durata 5 anni): Scade il 25/07/2015

**Elenco delle particelle catastali ricadenti all'interno delle aree soggette a vincolo**

- Foglio n. 41, Particella n. 17





OGGETTO: L.R. N° 39/2000 e ss. mm. ed il. - Catasto incendi boschivi

**Fascicolo Territoriale n. 01 del 2011**

Incendio ricadente nel comune di: Viareggio - Località: PINETA DI LEVANTE - LECCIONA

Legge regione Toscana n°39 del 21 marzo 2000 e successive modificazione ed integrazioni, concernenti la gestione del catasto dei boschi percorsi dal fuoco e dei pascoli percorsi dal fuoco situati entro 50 metri da tali boschi

**Data incendio: 07/07/2011**

**Scadenze vigenti sull'area**

- Divieto ex Art. 76 Comma 4/a (durata 10 anni): Scade il 07/07/2021
- Divieto ex Art. 76 Comma 4/b (durata 5 anni): Scade il 07/07/2016
- Divieto ex Art. 76 Comma 5/a (durata 15 anni): Scade il 07/07/2026
- Divieto ex Art. 76 Comma 5/b (durata 20 anni): Scade il 07/07/2031
- Divieto ex Art. 76 Comma 7 (durata 5 anni): Scade il 07/07/2016

**Elenco delle particelle catastali ricadenti all'interno delle aree soggette a vincolo**

- Foglio n. 36, Particella n. 23


- Foglio n. 36, Particella n. 1




OGGETTO: L.R. N° 39/2000 e ss. mm. ed ii. - Catasto incendi boschivi  
Estratto Cartografico

ID fuochi: 2011\_01.1



 Area percorsa da fuochi

 Area classificata come "Bosco"

 Area situata entro 50 m dai boschi percorsi da fuochi

 Area classificata come "Non Bosco"





OGGETTO: L.R. N° 39/2000 e ss. mm. ed il. - Catasto incendi boschivi

**Fascicolo Territoriale n. 01 del 2011**

Incendio ricadente nel comune di: Viareggio - Località: PINETA DI LEVANTE - LECCIONA

Legge regione Toscana n°39 del 21 marzo 2000 e successive modificazione ed integrazioni, concernenti la gestione del catasto dei boschi percorsi dal fuoco e dei pascoli percorsi dal fuoco situati entro 50 metri da tali boschi

**Data incendio: 07/07/2011**

**Scadenze vigenti sull'area**

- Divieto ex Art. 76 Comma 4/a (durata 10 anni): Scade il 07/07/2021
- Divieto ex Art. 76 Comma 4/b (durata 5 anni): Scade il 07/07/2016
- Divieto ex Art. 76 Comma 5/a (durata 15 anni): Scade il 07/07/2026
- Divieto ex Art. 76 Comma 5/b (durata 20 anni): Scade il 07/07/2031
- Divieto ex Art. 76 Comma 7 (durata 5 anni): Scade il 07/07/2016

**Elenco delle particelle catastali ricadenti all'interno delle aree soggette a vincolo**

- Foglio n. 36, Particella n. 13


- Foglio n. 36, Particella n. 23




**OGGETTO: L.R. N° 39/2000 e ss. mm. ed ii. - Catasto incendi boschivi  
Estratto Cartografico**

ID fuochi: 2011\_01.2



 Area percorsa da fuochi

 Area classificata come "Bosco"

 Area situata entro 50 m dai boschi percorsi da fuochi

 Area classificata come "Non Bosco"



OGGETTO: L.R. N° 39/2000 e ss. mm. ed il. - Catasto incendi boschivi

**Fascicolo Territoriale n. 02 del 2011**

Incendio ricadente nel comune di: Viareggio - Località: TORRE DEL LAGO (PINETA)

Legge regione Toscana n°39 del 21 marzo 2000 e successive modificazione ed integrazioni, concernenti la gestione del catasto dei boschi percorsi dal fuoco e dei pascoli percorsi dal fuoco situati entro 50 metri da tali boschi

**Data incendio: 07/07/2011**

**Scadenze vigenti sull'area**

- Divieto ex Art. 76 Comma 4/a (durata 10 anni): Scade il 07/07/2021
- Divieto ex Art. 76 Comma 4/b (durata 5 anni): Scade il 07/07/2016
- Divieto ex Art. 76 Comma 5/a (durata 15 anni): Scade il 07/07/2026
- Divieto ex Art. 76 Comma 5/b (durata 20 anni): Scade il 07/07/2031
- Divieto ex Art. 76 Comma 7 (durata 5 anni): Scade il 07/07/2016

**Elenco delle particelle catastali ricadenti all'interno delle aree soggette a vincolo**

- Foglio n. 36, Particella n. 1

- Foglio n. 36, Particella n. 23




OGGETTO: L.R. N° 39/2000 e ss. mm. ed ii. - Catasto incendi boschivi  
Estratto Cartografico

ID fuochi: 2011\_02



 Area percorsa da fuochi

 Area classificata come "Bosco"

 Area situata entro 50 m dai boschi percorsi da fuochi

 Area classificata come "Non Bosco"



OGGETTO: L.R. N° 39/2000 e ss. mm. ed il. - Catasto incendi boschivi

**Fascicolo Territoriale n. 03 del 2011**

Incendio ricadente nel comune di: Viareggio - Località: PINETA DI LEVANTE - LECCIONA

Legge regione Toscana n°39 del 21 marzo 2000 e successive modificazione ed integrazioni, concernenti la gestione del catasto dei boschi percorsi dal fuoco e dei pascoli percorsi dal fuoco situati entro 50 metri da tali boschi

**Data incendio: 08/07/2011**

**Scadenze vigenti sull'area**

- Divieto ex Art. 76 Comma 4/a (durata 10 anni): Scade il 08/07/2021
- Divieto ex Art. 76 Comma 4/b (durata 5 anni): Scade il 08/07/2016
- Divieto ex Art. 76 Comma 5/a (durata 15 anni): Scade il 08/07/2026
- Divieto ex Art. 76 Comma 5/b (durata 20 anni): Scade il 08/07/2031
- Divieto ex Art. 76 Comma 7 (durata 5 anni): Scade il 08/07/2016

**Elenco delle particelle catastali ricadenti all'interno delle aree soggette a vincolo**

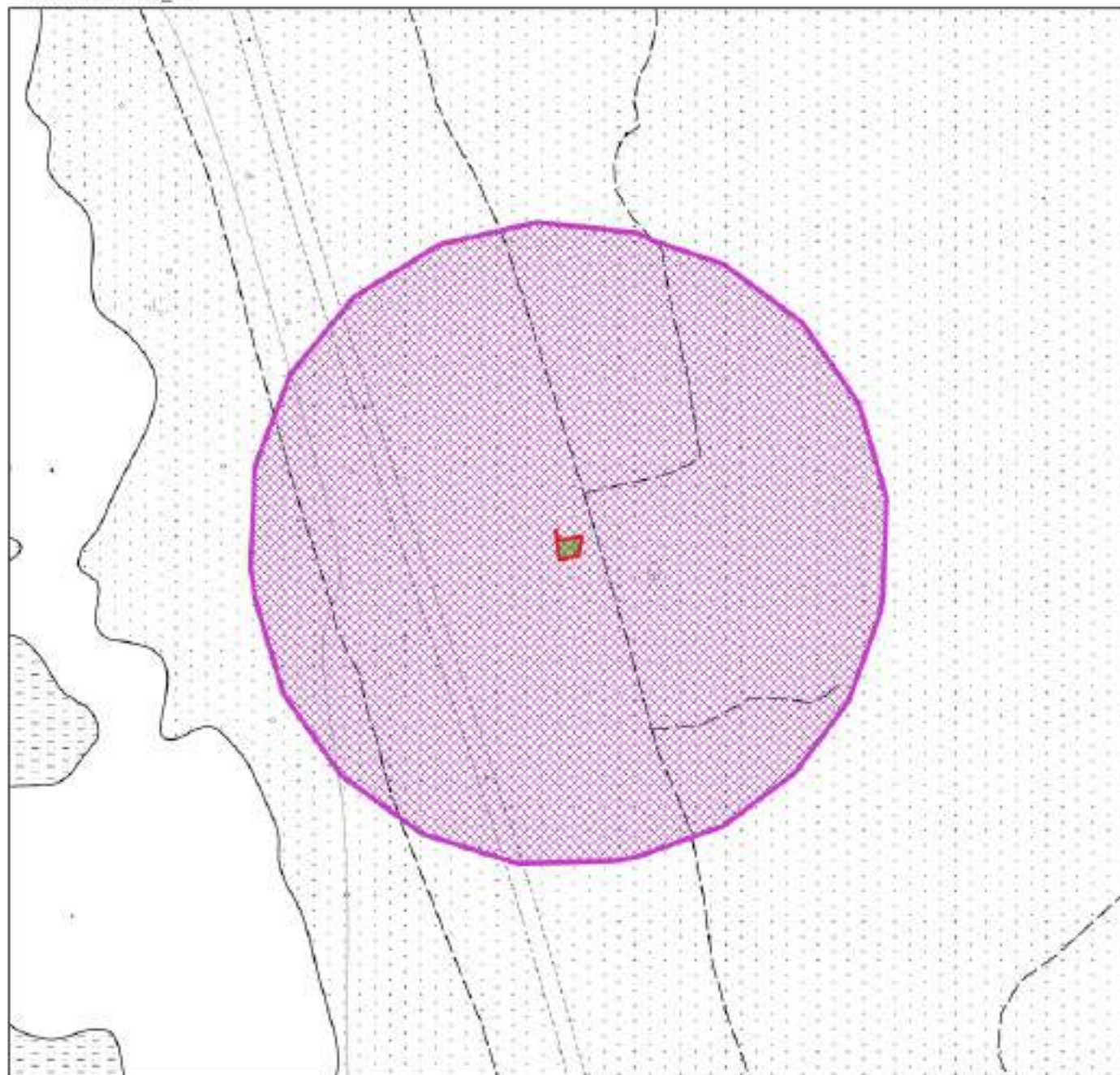
- Foglio n. 36, Particella n. 13


- Foglio n. 36, Particella n. 23




**OGGETTO: L.R. N° 39/2000 e ss. mm. ed ii. - Catasto incendi boschivi  
Estratto Cartografico**

ID fuochi: 2011\_03



 Area percorsa da fuochi

 Area classificata come "Bosco"

 Area situata entro 50 m dai boschi percorsi da fuochi

 Area classificata come "Non Bosco"



OGGETTO: L.R. N° 39/2000 e ss. mm. ed ii. - Catasto incendi boschivi

**Fascicolo Territoriale n. 04 del 2011**

Incendio ricadente nel comune di: Viareggio - Località: VIALE EUROPA

Legge regione Toscana n°39 del 21 marzo 2000 e successive modificazione ed integrazioni, concernenti la gestione del catasto dei boschi percorsi dal fuoco e dei pascoli percorsi dal fuoco situati entro 50 metri da tali boschi

**Data incendio: 12/08/2011**

**Scadenze vigenti sull'area**

- Divieto ex Art. 76 Comma 4/a (durata 10 anni): Scade il 12/08/2021
- Divieto ex Art. 76 Comma 4/b (durata 5 anni): Scade il 12/08/2016
- Divieto ex Art. 76 Comma 5/a (durata 15 anni): Scade il 12/08/2026
- Divieto ex Art. 76 Comma 5/b (durata 20 anni): Scade il 12/08/2031
- Divieto ex Art. 76 Comma 7 (durata 5 anni): Scade il 12/08/2016

**Elenco delle particelle catastali ricadenti all'interno delle aree soggette a vincolo**


- Foglio n. 36, Particella n. 1
- Foglio n. 36, Particella n. 23
- Foglio n. 41, Particella n. 897



**OGGETTO: L.R. N° 39/2000 e ss. mm. ed ii. - Catasto incendi boschivi  
Estratto Cartografico**

ID fuochi: 2011\_04



 Area percorsa da fuochi

 Area classificata come "Bosco"

 Area situata entro 50 m dai boschi percorsi da fuochi

 Area classificata come "Non Bosco"





OGGETTO: L.R. N° 39/2000 e ss. mm. ed ii. - Catasto incendi boschivi

**Fascicolo Territoriale n. 05 del 2011**

Incendio ricadente nel comune di: Viareggio - Località: LECCIONA

Legge regione Toscana n°39 del 21 marzo 2000 e successive modificazione ed integrazioni, concernenti la gestione del catasto dei boschi percorsi dal fuoco e dei pascoli percorsi dal fuoco situati entro 50 metri da tali boschi

**Data incendio: 13/07/2011**

**Scadenze vigenti sull'area**

- Divieto ex Art. 76 Comma 4/a (durata 10 anni): Scade il 13/07/2021
- Divieto ex Art. 76 Comma 4/b (durata 5 anni): Scade il 13/07/2016
- Divieto ex Art. 76 Comma 5/a (durata 15 anni): Scade il 13/07/2026
- Divieto ex Art. 76 Comma 5/b (durata 20 anni): Scade il 13/07/2031
- Divieto ex Art. 76 Comma 7 (durata 5 anni): Scade il 13/07/2016

**Elenco delle particelle catastali ricadenti all'interno delle aree soggette a vincolo**

- Foglio n. 36, Particella n. 13


- Foglio n. 36, Particella n. 23




OGGETTO: L.R. N° 39/2000 e ss. mm. ed ii. - Catasto incendi boschivi  
Estratto Cartografico

ID fuochi: 2011\_05



 Area percorsa da fuochi

 Area classificata come "Bosco"

 Area situata entro 50 m dai boschi percorsi da fuochi

 Area classificata come "Non Bosco"



OGGETTO: L.R. N° 39/2000 e ss. mm. ed il. - Catasto incendi boschivi

**Fascicolo Territoriale n. 06 del 2011**

Incendio ricadente nel comune di: Viareggio - Località: TORRE DEL LAGO (PINETA)

Legge regione Toscana n°39 del 21 marzo 2000 e successive modificazione ed integrazioni, concernenti la gestione del catasto dei boschi percorsi dal fuoco e dei pascoli percorsi dal fuoco situati entro 50 metri da tali boschi

**Data incendio: 13/07/2011**

**Scadenze vigenti sull'area**

- Divieto ex Art. 76 Comma 4/a (durata 10 anni): Scade il 13/07/2021
- Divieto ex Art. 76 Comma 4/b (durata 5 anni): Scade il 13/07/2016
- Divieto ex Art. 76 Comma 5/a (durata 15 anni): Scade il 13/07/2026
- Divieto ex Art. 76 Comma 5/b (durata 20 anni): Scade il 13/07/2031
- Divieto ex Art. 76 Comma 7 (durata 5 anni): Scade il 13/07/2016

**Elenco delle particelle catastali ricadenti all'interno delle aree soggette a vincolo**

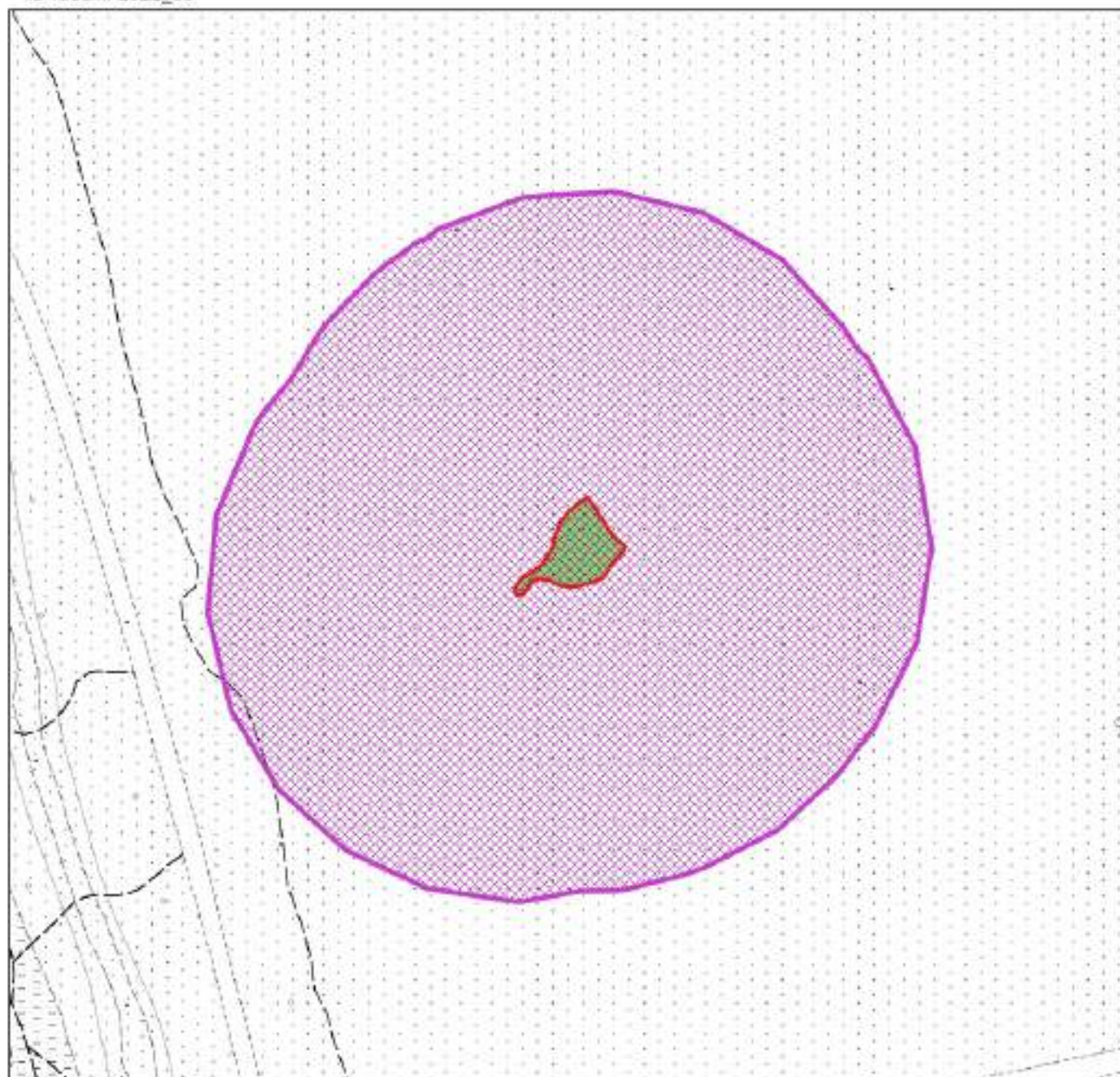
- Foglio n. 36, Particella n. 13


- Foglio n. 36, Particella n. 23




**OGGETTO: L.R. N° 39/2000 e ss. mm. ed ii. - Catasto incendi boschivi  
Estratto Cartografico**

ID fuochi: 2011\_06



 Area percorsa da fuochi

 Area classificata come "Bosco"

 Area situata entro 50 m dai boschi percorsi da fuochi

 Area classificata come "Non Bosco"



OGGETTO: L.R. N° 39/2000 e ss. mm. ed il. - Catasto incendi boschivi

**Fascicolo Territoriale n. 07 del 2011**

Incendio ricadente nel comune di: Viareggio - Località: TORRE DEL LAGO - VIALE EUROPA

Legge regione Toscana n°39 del 21 marzo 2000 e successive modificazione ed integrazioni, concernenti la gestione del catasto dei boschi percorsi dal fuoco e dei pascoli percorsi dal fuoco situati entro 50 metri da tali boschi

**Data incendio: 14/08/2011**

**Scadenze vigenti sull'area**

- Divieto ex Art. 76 Comma 4/a (durata 10 anni): Scade il 14/08/2021
- Divieto ex Art. 76 Comma 4/b (durata 5 anni): Scade il 14/08/2016
- Divieto ex Art. 76 Comma 5/a (durata 15 anni): Scade il 14/08/2026
- Divieto ex Art. 76 Comma 5/b (durata 20 anni): Scade il 14/08/2031
- Divieto ex Art. 76 Comma 7 (durata 5 anni): Scade il 14/08/2016

**Elenco delle particelle catastali ricadenti all'interno delle aree soggette a vincolo**

- Foglio n. 33, Particella n. 11


- Foglio n. 33, Particella n. 6




**OGGETTO: L.R. N° 39/2000 e ss. mm. ed ii. - Catasto incendi boschivi  
Estratto Cartografico**

ID fuochi: 2011\_07



 Area percorsa da fuochi

 Area classificata come "Bosco"

 Area situata entro 50 m dai boschi percorsi da fuochi

 Area classificata come "Non Bosco"



OGGETTO: L.R. N° 39/2000 e ss. mm. ed il. - Catasto incendi boschivi

**Fascicolo Territoriale n. 08 del 2011**

Incendio ricadente nel comune di: Viareggio - Località: VIA DELLE CAVALLE

Legge regione Toscana n°39 del 21 marzo 2000 e successive modificazione ed integrazioni, concernenti la gestione del catasto dei boschi percorsi dal fuoco e dei pascoli percorsi dal fuoco situati entro 50 metri da tali boschi

**Data incendio: 26/07/2011**

**Scadenze vigenti sull'area**

- Divieto ex Art. 76 Comma 4/a (durata 10 anni): Scade il 26/07/2021
- Divieto ex Art. 76 Comma 4/b (durata 5 anni): Scade il 26/07/2016
- Divieto ex Art. 76 Comma 5/a (durata 15 anni): Scade il 26/07/2026
- Divieto ex Art. 76 Comma 5/b (durata 20 anni): Scade il 26/07/2031
- Divieto ex Art. 76 Comma 7 (durata 5 anni): Scade il 26/07/2016

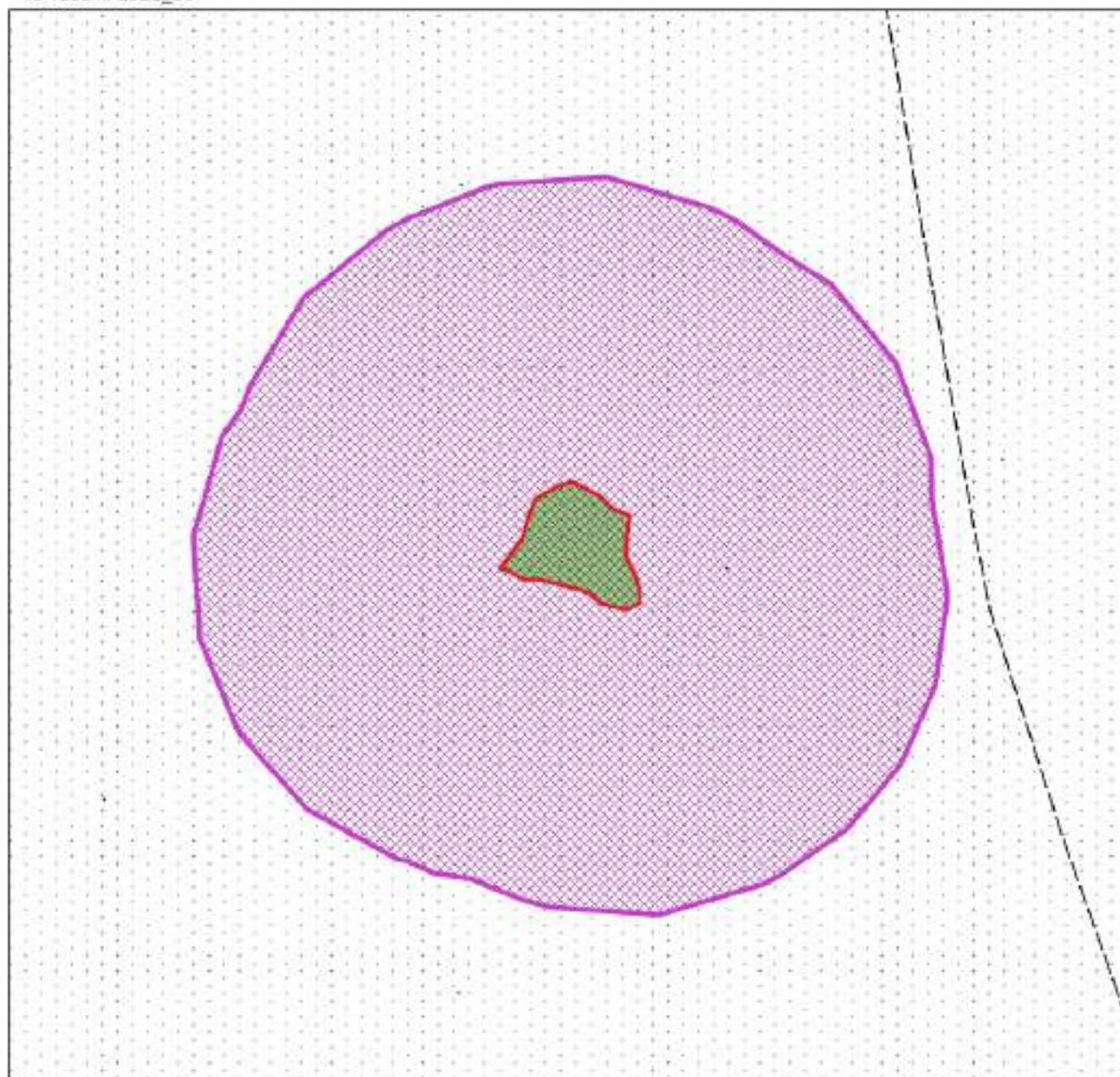
**Elenco delle particelle catastali ricadenti all'interno delle aree soggette a vincolo**

- Foglio n. 41, Particella n. 17



**OGGETTO: L.R. N° 39/2000 e ss. mm. ed ii. - Catasto incendi boschivi  
Estratto Cartografico**

ID fuochi: 2011\_08



 Area percorsa da fuochi

 Area classificata come "Bosco"

 Area situata entro 50 m dai boschi percorsi da fuochi

 Area classificata come "Non Bosco"





OGGETTO: L.R. N° 39/2000 e ss. mm. ed ii. - Catasto incendi boschivi

**Fascicolo Territoriale n. 09 del 2011**

Incendio ricadente nel comune di: Viareggio - Località: VIA DELLE CAVALLE

Legge regione Toscana n°39 del 21 marzo 2000 e successive modificazione ed integrazioni, concernenti la gestione del catasto dei boschi percorsi dal fuoco e dei pascoli percorsi dal fuoco situati entro 50 metri da tali boschi

**Data incendio: 26/07/2011**

**Scadenze vigenti sull'area**

- Divieto ex Art. 76 Comma 4/a (durata 10 anni): Scade il 26/07/2021
- Divieto ex Art. 76 Comma 4/b (durata 5 anni): Scade il 26/07/2016
- Divieto ex Art. 76 Comma 5/a (durata 15 anni): Scade il 26/07/2026
- Divieto ex Art. 76 Comma 5/b (durata 20 anni): Scade il 26/07/2031
- Divieto ex Art. 76 Comma 7 (durata 5 anni): Scade il 26/07/2016

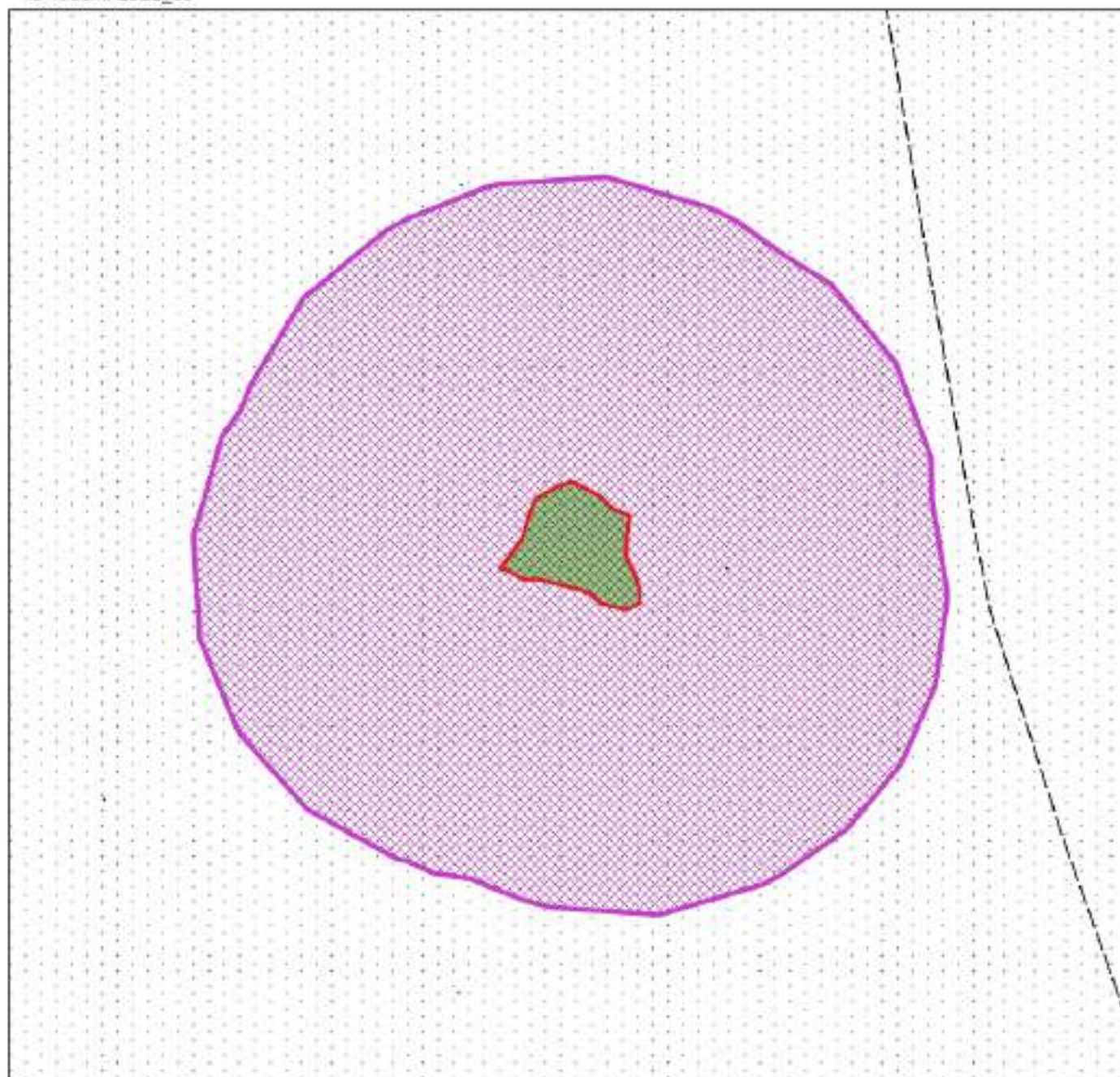
**Elenco delle particelle catastali ricadenti all'interno delle aree soggette a vincolo**


- Foglio n. 41, Particella n. 17




**OGGETTO: L.R. N° 39/2000 e ss. mm. ed ii. - Catasto incendi boschivi  
Estratto Cartografico**

ID fuochi: 2011\_09



 Area percorsa da fuochi

 Area classificata come "Bosco"

 Area situata entro 50 m dai boschi percorsi da fuochi

 Area classificata come "Non Bosco"



OGGETTO: L.R. N° 39/2000 e ss. mm. ed il. - Catasto incendi boschivi

**Fascicolo Territoriale n. 10 del 2011**

Incendio ricadente nel comune di: Viareggio - Località: TORRE DEL LAGO (PINETA)

Legge regione Toscana n°39 del 21 marzo 2000 e successive modificazione ed integrazioni, concernenti la gestione del catasto dei boschi percorsi dal fuoco e dei pascoli percorsi dal fuoco situati entro 50 metri da tali boschi

**Data incendio: 28/08/2011**

**Scadenze vigenti sull'area**

- Divieto ex Art. 76 Comma 4/a (durata 10 anni): Scade il 28/08/2021
- Divieto ex Art. 76 Comma 4/b (durata 5 anni): Scade il 28/08/2016
- Divieto ex Art. 76 Comma 5/a (durata 15 anni): Scade il 28/08/2026
- Divieto ex Art. 76 Comma 5/b (durata 20 anni): Scade il 28/08/2031
- Divieto ex Art. 76 Comma 7 (durata 5 anni): Scade il 28/08/2016

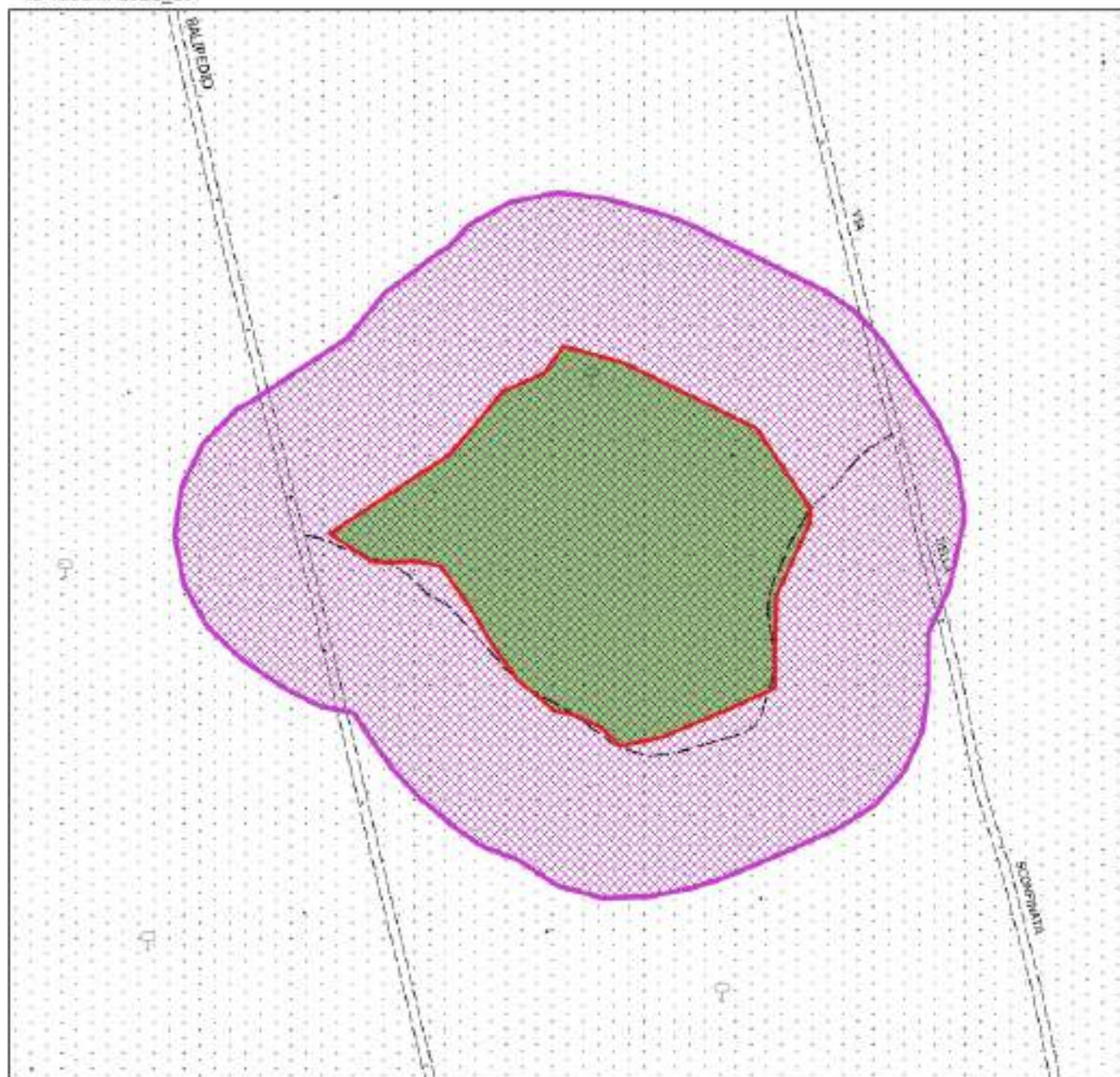
**Elenco delle particelle catastali ricadenti all'interno delle aree soggette a vincolo**


- |                                  |
|----------------------------------|
| - Foglio n. 36, Particella n. 17 |
| - Foglio n. 36, Particella n. 16 |
| - Foglio n. 36, Particella n. 15 |
| - Foglio n. 36, Particella n. 13 |
| - Foglio n. 36, Particella n. 2  |
| - Foglio n. 36, Particella n. 14 |



OGGETTO: L.R. N° 39/2000 e ss. mm. ed ii. - Catasto incendi boschivi  
Estratto Cartografico

ID fuochi: 2011\_10



 Area percorsa da fuochi

 Area classificata come "Bosco"

 Area situata entro 50 m dai boschi percorsi da fuochi

 Area classificata come "Non Bosco"



OGGETTO: L.R. N° 39/2000 e ss. mm. ed il. - Catasto incendi boschivi

**Fascicolo Territoriale n. 11 del 2011**

Incendio ricadente nel comune di: Viareggio - Località: PINETA DI LEVANTE - DARSENA

Legge regione Toscana n°39 del 21 marzo 2000 e successive modificazione ed integrazioni, concernenti la gestione del catasto dei boschi percorsi dal fuoco e dei pascoli percorsi dal fuoco situati entro 50 metri da tali boschi

**Data incendio: 31/05/2011**

**Scadenze vigenti sull'area**

- Divieto ex Art. 76 Comma 4/a (durata 10 anni): Scade il 31/05/2021
- Divieto ex Art. 76 Comma 4/b (durata 5 anni): Scade il 31/05/2016
- Divieto ex Art. 76 Comma 5/a (durata 15 anni): Scade il 31/05/2026
- Divieto ex Art. 76 Comma 5/b (durata 20 anni): Scade il 31/05/2031
- Divieto ex Art. 76 Comma 7 (durata 5 anni): Scade il 31/05/2016

**Elenco delle particelle catastali ricadenti all'interno delle aree soggette a vincolo**

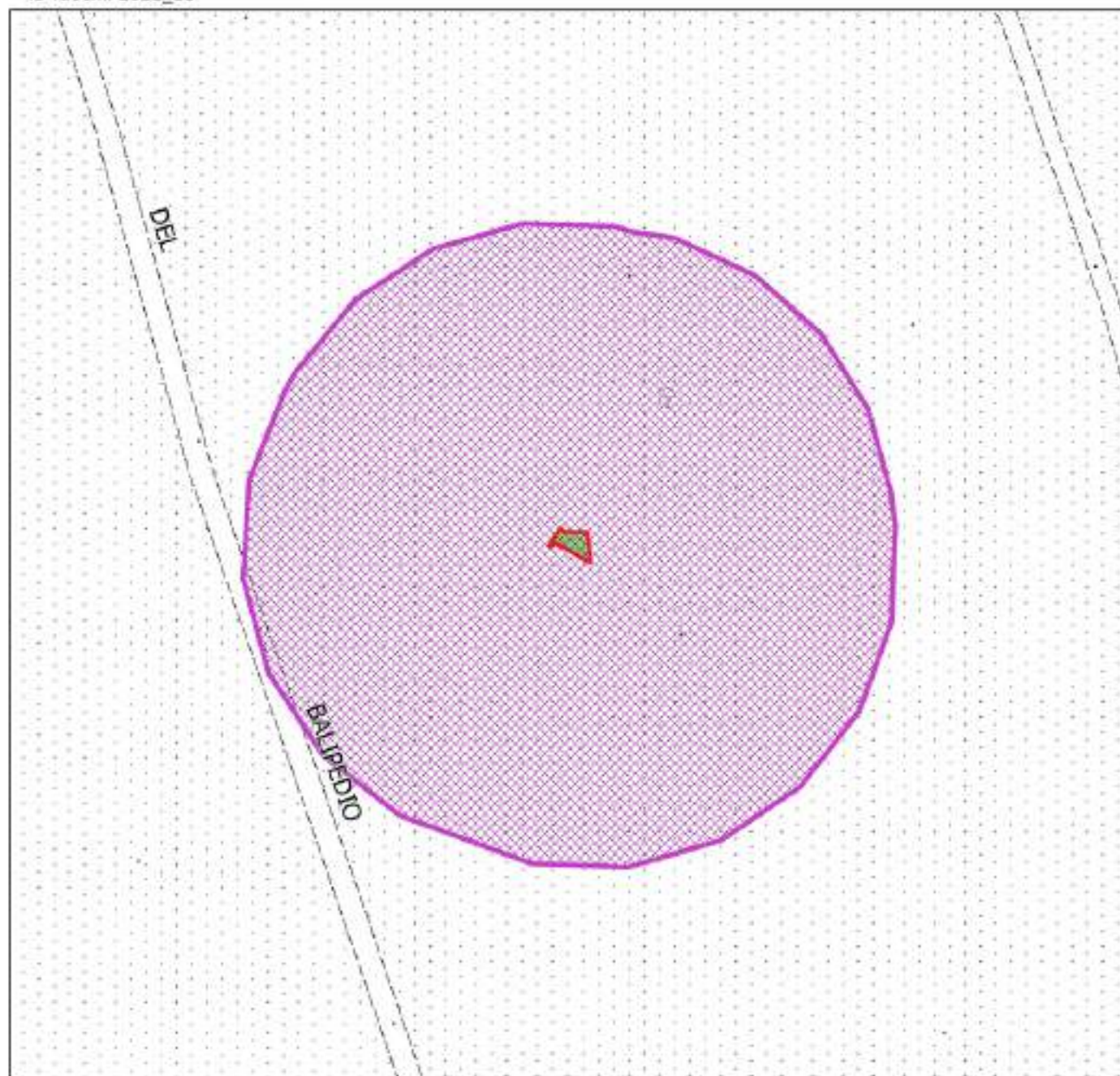
- Foglio n. 28, Particella n. 101

- Foglio n. 28, Particella n. 103




OGGETTO: L.R. N° 39/2000 e ss. mm. ed ii. - Catasto incendi boschivi  
Estratto Cartografico

ID fuochi: 2011\_11



 Area percorsa da fuochi

 Area classificata come "Bosco"

 Area situata entro 50 m dai boschi percorsi da fuochi

 Area classificata come "Non Bosco"



OGGETTO: L.R. N° 39/2000 e ss. mm. ed il. - Catasto incendi boschivi

**Fascicolo Territoriale n. 01 del 2012**

Incendio ricadente nel comune di: Viareggio - Località: pineta di levante

Legge regione Toscana n°39 del 21 marzo 2000 e successive modificazione ed integrazioni, concernenti la gestione del catasto dei boschi percorsi dal fuoco e dei pascoli percorsi dal fuoco situati entro 50 metri da tali boschi

**Data incendio: 05/07/2012**

**Scadenze vigenti sull'area**

- Divieto ex Art. 76 Comma 4/a (durata 10 anni): Scade il 05/07/2022
- Divieto ex Art. 76 Comma 4/b (durata 5 anni): Scade il 05/07/2017
- Divieto ex Art. 76 Comma 5/a (durata 15 anni): Scade il 05/07/2027
- Divieto ex Art. 76 Comma 5/b (durata 20 anni): Scade il 05/07/2032
- Divieto ex Art. 76 Comma 7 (durata 5 anni): Scade il 05/07/2017

**Elenco delle particelle catastali ricadenti all'interno delle aree soggette a vincolo**

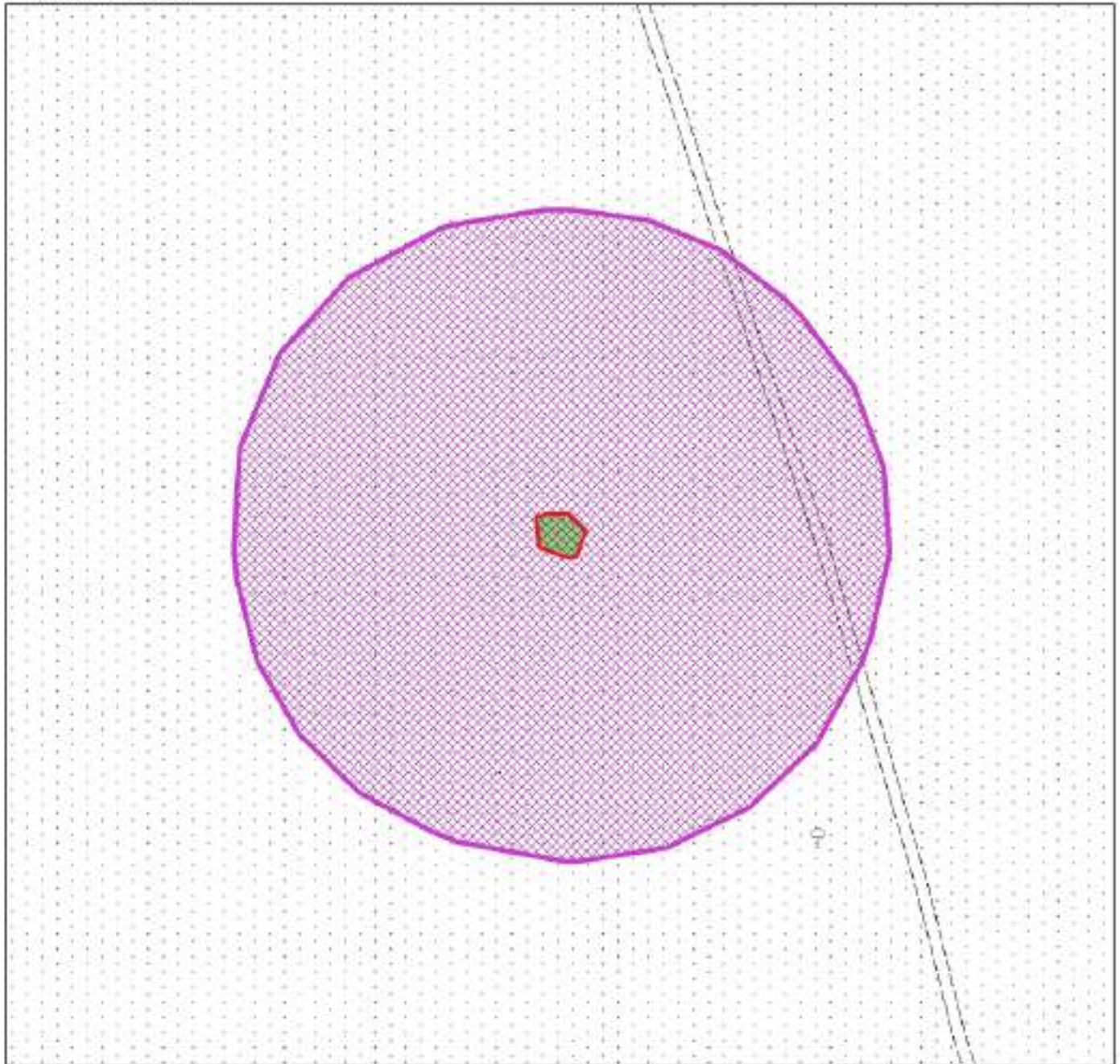
- Foglio n. 42, Particella n. 757


- Foglio n. 42, Particella n. 21




**OGGETTO: L.R. N° 39/2000 e ss. mm. ed ii. - Catasto incendi boschivi  
Estratto Cartografico**


ID fuochi: 2012\_01



 Area percorsa da fuochi

 Area classificata come "Bosco"

 Area situata entro 50 m dai boschi percorsi da fuochi

 Area classificata come "Non Bosco"





OGGETTO: L.R. N° 39/2000 e ss. mm. ed il. - Catasto incendi boschivi

**Fascicolo Territoriale n. 02 del 2012**

Incendio ricadente nel comune di: Viareggio - Località: LA LECCIONA

Legge regione Toscana n°39 del 21 marzo 2000 e successive modificazione ed integrazioni, concernenti la gestione del catasto dei boschi percorsi dal fuoco e dei pascoli percorsi dal fuoco situati entro 50 metri da tali boschi

**Data incendio: 10/06/2012**

**Scadenze vigenti sull'area**

- Divieto ex Art. 76 Comma 4/a (durata 10 anni): Scade il 10/06/2022
- Divieto ex Art. 76 Comma 4/b (durata 5 anni): Scade il 10/06/2017
- Divieto ex Art. 76 Comma 5/a (durata 15 anni): Scade il 10/06/2027
- Divieto ex Art. 76 Comma 5/b (durata 20 anni): Scade il 10/06/2032
- Divieto ex Art. 76 Comma 7 (durata 5 anni): Scade il 10/06/2017

**Elenco delle particelle catastali ricadenti all'interno delle aree soggette a vincolo**


- |                                  |
|----------------------------------|
| - Foglio n. 36, Particella n. 10 |
| - Foglio n. 36, Particella n. 20 |
| - Foglio n. 36, Particella n. 9  |
| - Foglio n. 36, Particella n. 8  |
| - Foglio n. 33, Particella n. 4  |




OGGETTO: L.R. N° 39/2000 e ss. mm. ed ii. - Catasto incendi boschivi  
Estratto Cartografico


ID fuochi: 2012\_02



 Area percorsa da fuochi

 Area classificata come "Bosco"

 Area situata entro 50 m dai boschi percorsi da fuochi

 Area classificata come "Non Bosco"



OGGETTO: L.R. N° 39/2000 e ss. mm. ed il. - Catasto incendi boschivi

**Fascicolo Territoriale n. 03 del 2012**

Incendio ricadente nel comune di: Viareggio - Località: LA LECCIONA

Legge regione Toscana n°39 del 21 marzo 2000 e successive modificazione ed integrazioni, concernenti la gestione del catasto dei boschi percorsi dal fuoco e dei pascoli percorsi dal fuoco situati entro 50 metri da tali boschi

**Data incendio: 11/08/2012**

**Scadenze vigenti sull'area**

- Divieto ex Art. 76 Comma 4/a (durata 10 anni): Scade il 11/08/2022
- Divieto ex Art. 76 Comma 4/b (durata 5 anni): Scade il 11/08/2017
- Divieto ex Art. 76 Comma 5/a (durata 15 anni): Scade il 11/08/2027
- Divieto ex Art. 76 Comma 5/b (durata 20 anni): Scade il 11/08/2032
- Divieto ex Art. 76 Comma 7 (durata 5 anni): Scade il 11/08/2017

**Elenco delle particelle catastali ricadenti all'interno delle aree soggette a vincolo**


- |                                  |
|----------------------------------|
| - Foglio n. 36, Particella n. 10 |
| - Foglio n. 36, Particella n. 20 |
| - Foglio n. 36, Particella n. 9  |
| - Foglio n. 36, Particella n. 8  |
| - Foglio n. 33, Particella n. 4  |




OGGETTO: L.R. N° 39/2000 e ss. mm. ed ii. - Catasto incendi boschivi  
Estratto Cartografico


ID fuochi: 2012\_03



 Area percorsa da fuochi

 Area classificata come "Bosco"

 Area situata entro 50 m dai boschi percorsi da fuochi

 Area classificata come "Non Bosco"



OGGETTO: L.R. N° 39/2000 e ss. mm. ed il. - Catasto incendi boschivi

**Fascicolo Territoriale n. 04 del 2012**

Incendio ricadente nel comune di: Viareggio - Località: VIALE DEI TIGLI

Legge regione Toscana n°39 del 21 marzo 2000 e successive modificazione ed integrazioni, concernenti la gestione del catasto dei boschi percorsi dal fuoco e dei pascoli percorsi dal fuoco situati entro 50 metri da tali boschi

**Data incendio: 22/09/2012**

**Scadenze vigenti sull'area**

- Divieto ex Art. 76 Comma 4/a (durata 10 anni): Scade il 22/09/2022
- Divieto ex Art. 76 Comma 4/b (durata 5 anni): Scade il 22/09/2017
- Divieto ex Art. 76 Comma 5/a (durata 15 anni): Scade il 22/09/2027
- Divieto ex Art. 76 Comma 5/b (durata 20 anni): Scade il 22/09/2032
- Divieto ex Art. 76 Comma 7 (durata 5 anni): Scade il 22/09/2017

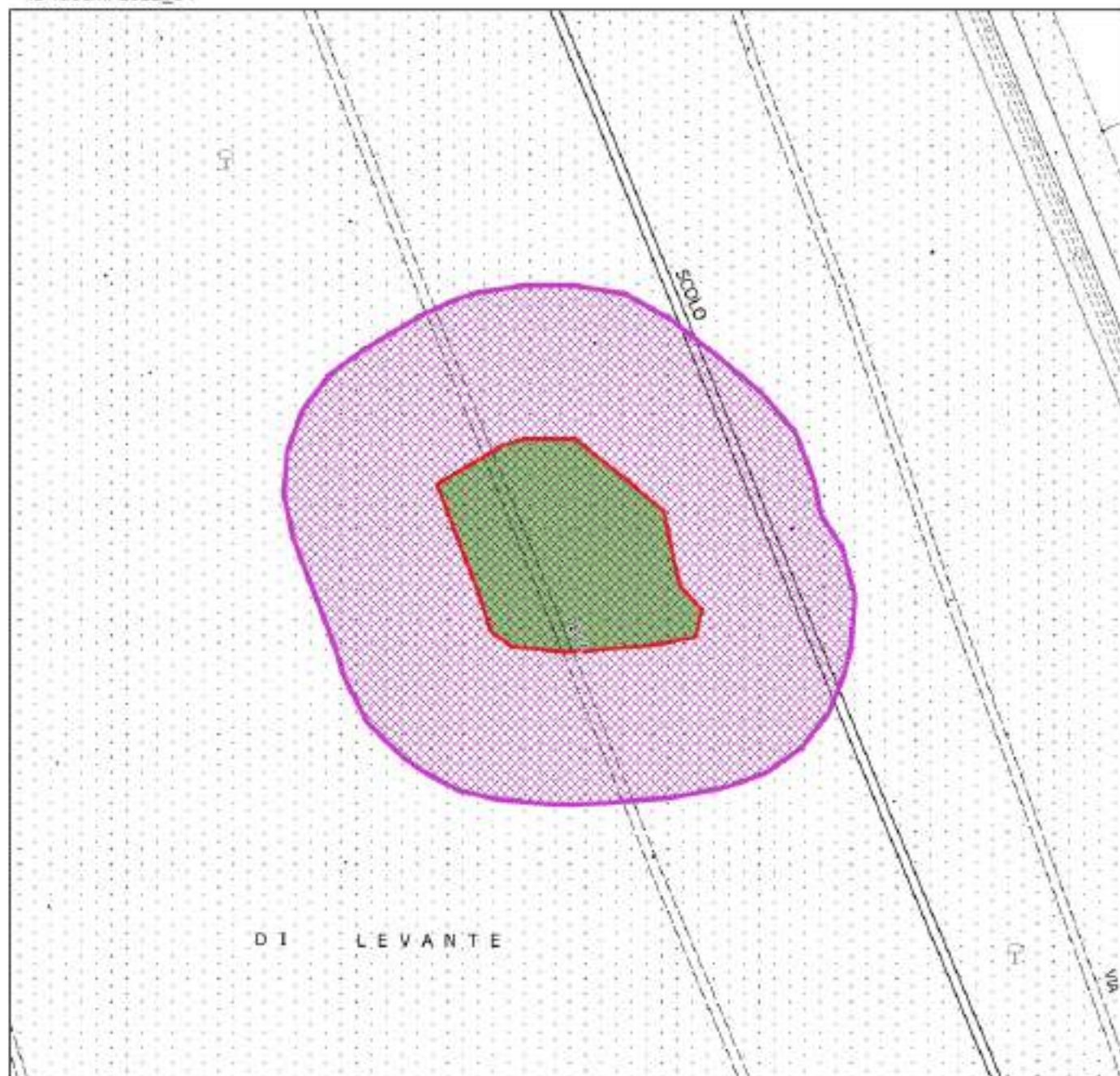
**Elenco delle particelle catastali ricadenti all'interno delle aree soggette a vincolo**


- |                                 |
|---------------------------------|
| - Foglio n. 33, Particella n. 4 |
| - Foglio n. 33, Particella n. 3 |
| - Foglio n. 33, Particella n. 5 |




**OGGETTO: L.R. N° 39/2000 e ss. mm. ed ii. - Catasto incendi boschivi  
Estratto Cartografico**

ID fuochi: 2012\_04



 Area percorsa da fuochi

 Area classificata come "Bosco"

 Area situata entro 50 m dai boschi percorsi da fuochi

 Area classificata come "Non Bosco"



OGGETTO: L.R. N° 39/2000 e ss. mm. ed il. - Catasto incendi boschivi

**Fascicolo Territoriale n. 05 del 2012**

Incendio ricadente nel comune di: Viareggio - Località: pineta di levante

Legge regione Toscana n°39 del 21 marzo 2000 e successive modificazione ed integrazioni, concernenti la gestione del catasto dei boschi percorsi dal fuoco e dei pascoli percorsi dal fuoco situati entro 50 metri da tali boschi

**Data incendio: 23/09/2012**

**Scadenze vigenti sull'area**

- Divieto ex Art. 76 Comma 4/a (durata 10 anni): Scade il 23/09/2022
- Divieto ex Art. 76 Comma 4/b (durata 5 anni): Scade il 23/09/2017
- Divieto ex Art. 76 Comma 5/a (durata 15 anni): Scade il 23/09/2027
- Divieto ex Art. 76 Comma 5/b (durata 20 anni): Scade il 23/09/2032
- Divieto ex Art. 76 Comma 7 (durata 5 anni): Scade il 23/09/2017

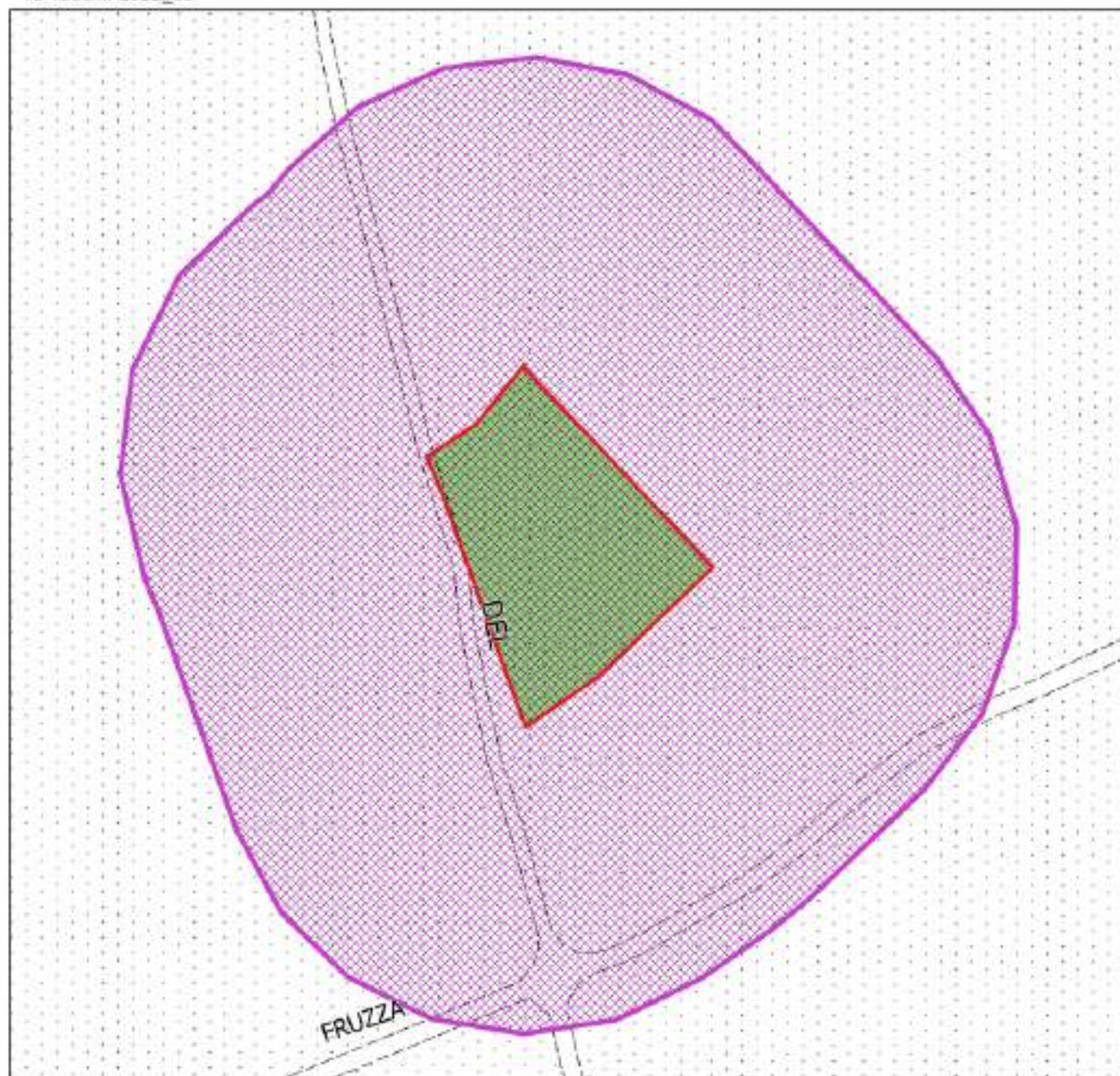
**Elenco delle particelle catastali ricadenti all'interno delle aree soggette a vincolo**


- |                                  |
|----------------------------------|
| - Foglio n. 36, Particella n. 15 |
| - Foglio n. 36, Particella n. 13 |
| - Foglio n. 36, Particella n. 3  |
| - Foglio n. 36, Particella n. 2  |
| - Foglio n. 36, Particella n. 14 |



OGGETTO: L.R. N° 39/2000 e ss. mm. ed ii. - Catasto incendi boschivi  
Estratto Cartografico

ID fuochi: 2012\_05



 Area percorsa da fuochi

 Area classificata come "Bosco"

 Area situata entro 50 m dai boschi percorsi da fuochi

 Area classificata come "Non Bosco"





OGGETTO: L.R. N° 39/2000 e ss. mm. ed il. - Catasto incendi boschivi

**Fascicolo Territoriale n. 06 del 2012**

Incendio ricadente nel comune di: Viareggio - Località: TORRE DEL LAGO PUCCINI

Legge regione Toscana n°39 del 21 marzo 2000 e successive modificazione ed integrazioni, concernenti la gestione del catasto dei boschi percorsi dal fuoco e dei pascoli percorsi dal fuoco situati entro 50 metri da tali boschi

**Data incendio: 24/08/2012**

**Scadenze vigenti sull'area**

- Divieto ex Art. 76 Comma 4/a (durata 10 anni): Scade il 24/08/2022
- Divieto ex Art. 76 Comma 4/b (durata 5 anni): Scade il 24/08/2017
- Divieto ex Art. 76 Comma 5/a (durata 15 anni): Scade il 24/08/2027
- Divieto ex Art. 76 Comma 5/b (durata 20 anni): Scade il 24/08/2032
- Divieto ex Art. 76 Comma 7 (durata 5 anni): Scade il 24/08/2017

**Elenco delle particelle catastali ricadenti all'interno delle aree soggette a vincolo**

- Foglio n. 37, Particella n. 2


- Foglio n. 37, Particella n. 1




OGGETTO: L.R. N° 39/2000 e ss. mm. ed ii. - Catasto incendi boschivi  
Estratto Cartografico

ID fuochi: 2012\_06



 Area percorsa da fuochi

 Area classificata come "Bosco"

 Area situata entro 50 m dai boschi percorsi da fuochi

 Area classificata come "Non Bosco"



OGGETTO: L.R. N° 39/2000 e ss. mm. ed ii. - Catasto incendi boschivi

**Fascicolo Territoriale n. 07 del 2012**

Incendio ricadente nel comune di: Viareggio - Località: VIALE EUROPA

Legge regione Toscana n°39 del 21 marzo 2000 e successive modificazione ed integrazioni, concernenti la gestione del catasto dei boschi percorsi dal fuoco e dei pascoli percorsi dal fuoco situati entro 50 metri da tali boschi

**Data incendio: 24/09/2012**

**Scadenze vigenti sull'area**

- Divieto ex Art. 76 Comma 4/a (durata 10 anni): Scade il 24/09/2022
- Divieto ex Art. 76 Comma 4/b (durata 5 anni): Scade il 24/09/2017
- Divieto ex Art. 76 Comma 5/a (durata 15 anni): Scade il 24/09/2027
- Divieto ex Art. 76 Comma 5/b (durata 20 anni): Scade il 24/09/2032
- Divieto ex Art. 76 Comma 7 (durata 5 anni): Scade il 24/09/2017

**Elenco delle particelle catastali ricadenti all'interno delle aree soggette a vincolo**


- Foglio n. 36, Particella n. 13
- Foglio n. 36, Particella n. 1
- Foglio n. 36, Particella n. 23




**OGGETTO: L.R. N° 39/2000 e ss. mm. ed ii. - Catasto incendi boschivi  
Estratto Cartografico**

ID fuochi: 2012\_07



 Area percorsa da fuochi

 Area classificata come "Bosco"

 Area situata entro 50 m dai boschi percorsi da fuochi

 Area classificata come "Non Bosco"



OGGETTO: L.R. N° 39/2000 e ss. mm. ed ii. - Catasto incendi boschivi

**Fascicolo Territoriale n. 08 del 2012**

Incendio ricadente nel comune di: Viareggio - Località: PINETA DI LEVANTE

Legge regione Toscana n°39 del 21 marzo 2000 e successive modificazione ed integrazioni, concernenti la gestione del catasto dei boschi percorsi dal fuoco e dei pascoli percorsi dal fuoco situati entro 50 metri da tali boschi

**Data incendio: 24/09/2012**

**Scadenze vigenti sull'area**

- Divieto ex Art. 76 Comma 4/a (durata 10 anni): Scade il 24/09/2022
- Divieto ex Art. 76 Comma 4/b (durata 5 anni): Scade il 24/09/2017
- Divieto ex Art. 76 Comma 5/a (durata 15 anni): Scade il 24/09/2027
- Divieto ex Art. 76 Comma 5/b (durata 20 anni): Scade il 24/09/2032
- Divieto ex Art. 76 Comma 7 (durata 5 anni): Scade il 24/09/2017

**Elenco delle particelle catastali ricadenti all'interno delle aree soggette a vincolo**

- Foglio n. 33, Particella n. 11

- Foglio n. 33, Particella n. 6




**OGGETTO: L.R. N° 39/2000 e ss. mm. ed ii. - Catasto incendi boschivi  
Estratto Cartografico**

ID fuochi: 2012\_08



 Area percorsa da fuochi

 Area classificata come "Bosco"

 Area situata entro 50 m dai boschi percorsi da fuochi

 Area classificata come "Non Bosco"



OGGETTO: L.R. N° 39/2000 e ss. mm. ed il. - Catasto incendi boschivi

**Fascicolo Territoriale n. 01 del 2013**

Incendio ricadente nel comune di: Viareggio - Località: VIAREGGIO

Legge regione Toscana n°39 del 21 marzo 2000 e successive modificazione ed integrazioni, concernenti la gestione del catasto dei boschi percorsi dal fuoco e dei pascoli percorsi dal fuoco situati entro 50 metri da tali boschi

**Data incendio: 01/07/2013**

**Scadenze vigenti sull'area**

- Divieto ex Art. 76 Comma 4/a (durata 10 anni): Scade il 01/07/2023
- Divieto ex Art. 76 Comma 4/b (durata 5 anni): Scade il 01/07/2018
- Divieto ex Art. 76 Comma 5/a (durata 15 anni): Scade il 01/07/2028
- Divieto ex Art. 76 Comma 5/b (durata 20 anni): Scade il 01/07/2033
- Divieto ex Art. 76 Comma 7 (durata 5 anni): Scade il 01/07/2018

**Elenco delle particelle catastali ricadenti all'interno delle aree soggette a vincolo**

- Foglio n. 33, Particella n. 10

- Foglio n. 33, Particella n. 5



OGGETTO: L.R. N° 39/2000 e ss. mm. ed ii. - Catasto incendi boschivi  
Estratto Cartografico

ID fuochi: 2013\_01



 Area percorsa da fuochi

 Area classificata come "Bosco"

 Area situata entro 50 m dai boschi percorsi da fuochi

 Area classificata come "Non Bosco"





OGGETTO: L.R. N° 39/2000 e ss. mm. ed il. - Catasto incendi boschivi

**Fascicolo Territoriale n. 02 del 2013**

Incendio ricadente nel comune di: Viareggio - Località: LA LECCIONA

Legge regione Toscana n°39 del 21 marzo 2000 e successive modificazione ed integrazioni, concernenti la gestione del catasto dei boschi percorsi dal fuoco e dei pascoli percorsi dal fuoco situati entro 50 metri da tali boschi

**Data incendio: 02/08/2013**

**Scadenze vigenti sull'area**

- Divieto ex Art. 76 Comma 4/a (durata 10 anni): Scade il 02/08/2023
- Divieto ex Art. 76 Comma 4/b (durata 5 anni): Scade il 02/08/2018
- Divieto ex Art. 76 Comma 5/a (durata 15 anni): Scade il 02/08/2028
- Divieto ex Art. 76 Comma 5/b (durata 20 anni): Scade il 02/08/2033
- Divieto ex Art. 76 Comma 7 (durata 5 anni): Scade il 02/08/2018

**Elenco delle particelle catastali ricadenti all'interno delle aree soggette a vincolo**

- Foglio n. 33, Particella n. 6




**OGGETTO: L.R. N° 39/2000 e ss. mm. ed ii. - Catasto incendi boschivi  
Estratto Cartografico**

ID fuochi: 2013\_02



 Area percorsa da fuochi

 Area classificata come "Bosco"

 Area situata entro 50 m dai boschi percorsi da fuochi

 Area classificata come "Non Bosco"



OGGETTO: L.R. N° 39/2000 e ss. mm. ed il. - Catasto incendi boschivi

**Fascicolo Territoriale n. 03 del 2013**

Incendio ricadente nel comune di: Viareggio - Località: TORRE DEL LAGO PUCCINI

Legge regione Toscana n°39 del 21 marzo 2000 e successive modificazione ed integrazioni, concernenti la gestione del catasto dei boschi percorsi dal fuoco e dei pascoli percorsi dal fuoco situati entro 50 metri da tali boschi

**Data incendio: 10/08/2013**

**Scadenze vigenti sull'area**

- Divieto ex Art. 76 Comma 4/a (durata 10 anni): Scade il 10/08/2023
- Divieto ex Art. 76 Comma 4/b (durata 5 anni): Scade il 10/08/2018
- Divieto ex Art. 76 Comma 5/a (durata 15 anni): Scade il 10/08/2028
- Divieto ex Art. 76 Comma 5/b (durata 20 anni): Scade il 10/08/2033
- Divieto ex Art. 76 Comma 7 (durata 5 anni): Scade il 10/08/2018

**Elenco delle particelle catastali ricadenti all'interno delle aree soggette a vincolo**

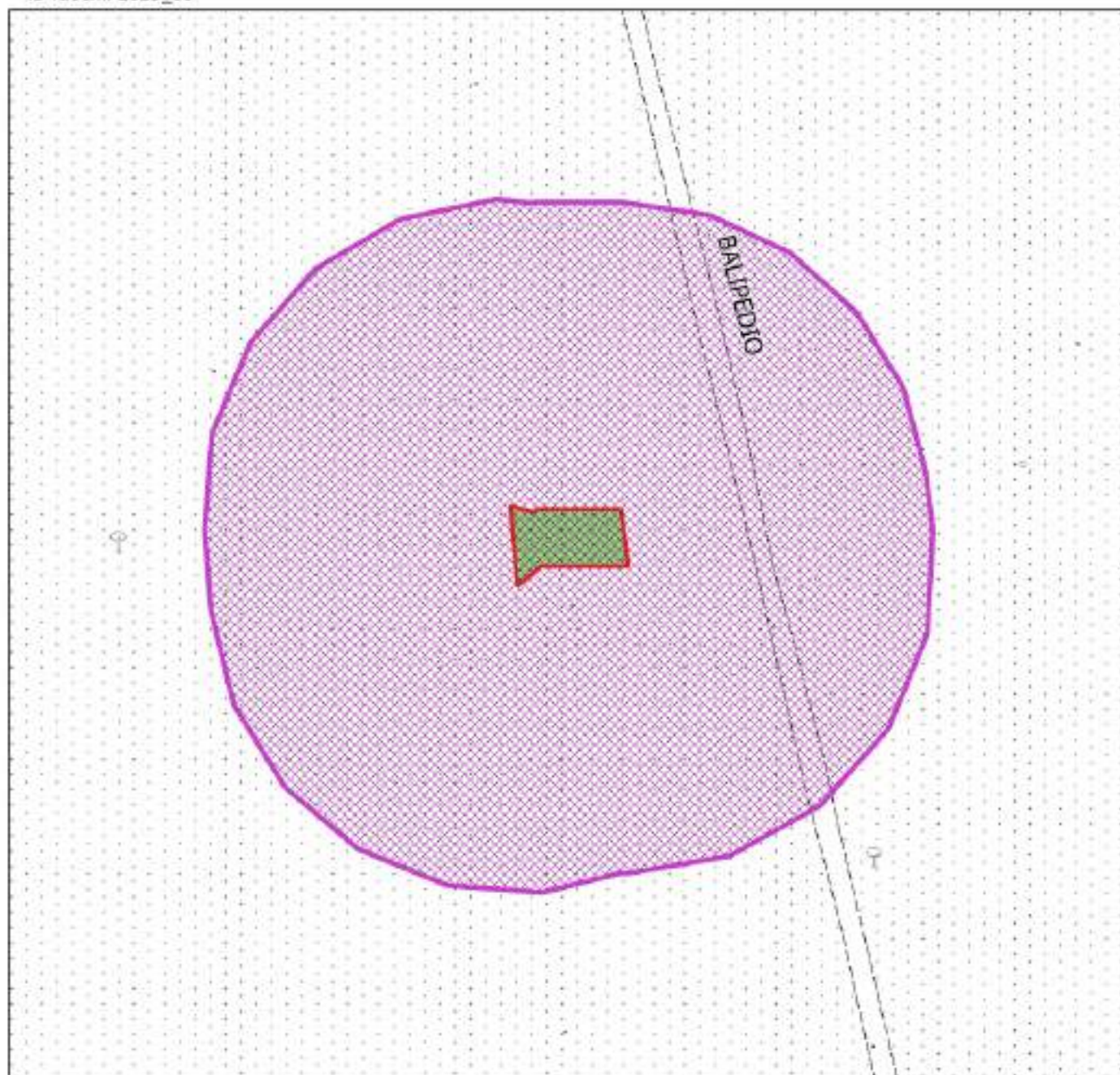
- Foglio n. 41, Particella n. 15


- Foglio n. 41, Particella n. 2




OGGETTO: L.R. N° 39/2000 e ss. mm. ed ii. - Catasto incendi boschivi  
Estratto Cartografico

ID fuochi: 2013\_03



 Area percorsa da fuochi

 Area classificata come "Bosco"

 Area situata entro 50 m dai boschi percorsi da fuochi

 Area classificata come "Non Bosco"



OGGETTO: L.R. N° 39/2000 e ss. mm. ed il. - Catasto incendi boschivi

**Fascicolo Territoriale n. 04 del 2013**

Incendio ricadente nel comune di: Viareggio - Località: LA LECCIONA

Legge regione Toscana n°39 del 21 marzo 2000 e successive modificazione ed integrazioni, concernenti la gestione del catasto dei boschi percorsi dal fuoco e dei pascoli percorsi dal fuoco situati entro 50 metri da tali boschi

**Data incendio: 18/07/2013**

**Scadenze vigenti sull'area**

- Divieto ex Art. 76 Comma 4/a (durata 10 anni): Scade il 18/07/2023
- Divieto ex Art. 76 Comma 4/b (durata 5 anni): Scade il 18/07/2018
- Divieto ex Art. 76 Comma 5/a (durata 15 anni): Scade il 18/07/2028
- Divieto ex Art. 76 Comma 5/b (durata 20 anni): Scade il 18/07/2033
- Divieto ex Art. 76 Comma 7 (durata 5 anni): Scade il 18/07/2018

**Elenco delle particelle catastali ricadenti all'interno delle aree soggette a vincolo**


- |                                  |
|----------------------------------|
| - Foglio n. 36, Particella n. 13 |
| - Foglio n. 33, Particella n. 1  |
| - Foglio n. 36, Particella n. 1  |
| - Foglio n. 36, Particella n. 23 |




**OGGETTO: L.R. N° 39/2000 e ss. mm. ed ii. - Catasto incendi boschivi  
Estratto Cartografico**

ID fuochi: 2013\_04



 Area percorsa da fuochi

 Area classificata come "Bosco"

 Area situata entro 50 m dai boschi percorsi da fuochi

 Area classificata come "Non Bosco"



OGGETTO: L.R. N° 39/2000 e ss. mm. ed il. - Catasto incendi boschivi

**Fascicolo Territoriale n. 05 del 2013**

Incendio ricadente nel comune di: Viareggio - Località: LA LECCIONA

Legge regione Toscana n°39 del 21 marzo 2000 e successive modificazione ed integrazioni, concernenti la gestione del catasto dei boschi percorsi dal fuoco e dei pascoli percorsi dal fuoco situati entro 50 metri da tali boschi

**Data incendio: 22/08/2013**

**Scadenze vigenti sull'area**

- Divieto ex Art. 76 Comma 4/a (durata 10 anni): Scade il 22/08/2023
- Divieto ex Art. 76 Comma 4/b (durata 5 anni): Scade il 22/08/2018
- Divieto ex Art. 76 Comma 5/a (durata 15 anni): Scade il 22/08/2028
- Divieto ex Art. 76 Comma 5/b (durata 20 anni): Scade il 22/08/2033
- Divieto ex Art. 76 Comma 7 (durata 5 anni): Scade il 22/08/2018

**Elenco delle particelle catastali ricadenti all'interno delle aree soggette a vincolo**

- Foglio n. 36, Particella n. 13


- Foglio n. 33, Particella n. 6



**OGGETTO: L.R. N° 39/2000 e ss. mm. ed ii. - Catasto incendi boschivi  
Estratto Cartografico**

ID fuochi: 2013\_05



 Area percorsa da fuochi

 Area classificata come "Bosco"

 Area situata entro 50 m dai boschi percorsi da fuochi

 Area classificata come "Non Bosco"





OGGETTO: L.R. N° 39/2000 e ss. mm. ed il. - Catasto incendi boschivi

**Fascicolo Territoriale n. 06 del 2013**

Incendio ricadente nel comune di: Viareggio - Località: PINETA DI LEVANTE

Legge regione Toscana n°39 del 21 marzo 2000 e successive modificazione ed integrazioni, concernenti la gestione del catasto dei boschi percorsi dal fuoco e dei pascoli percorsi dal fuoco situati entro 50 metri da tali boschi

**Data incendio: 24/08/2013**

**Scadenze vigenti sull'area**

- Divieto ex Art. 76 Comma 4/a (durata 10 anni): Scade il 24/08/2023
- Divieto ex Art. 76 Comma 4/b (durata 5 anni): Scade il 24/08/2018
- Divieto ex Art. 76 Comma 5/a (durata 15 anni): Scade il 24/08/2028
- Divieto ex Art. 76 Comma 5/b (durata 20 anni): Scade il 24/08/2033
- Divieto ex Art. 76 Comma 7 (durata 5 anni): Scade il 24/08/2018

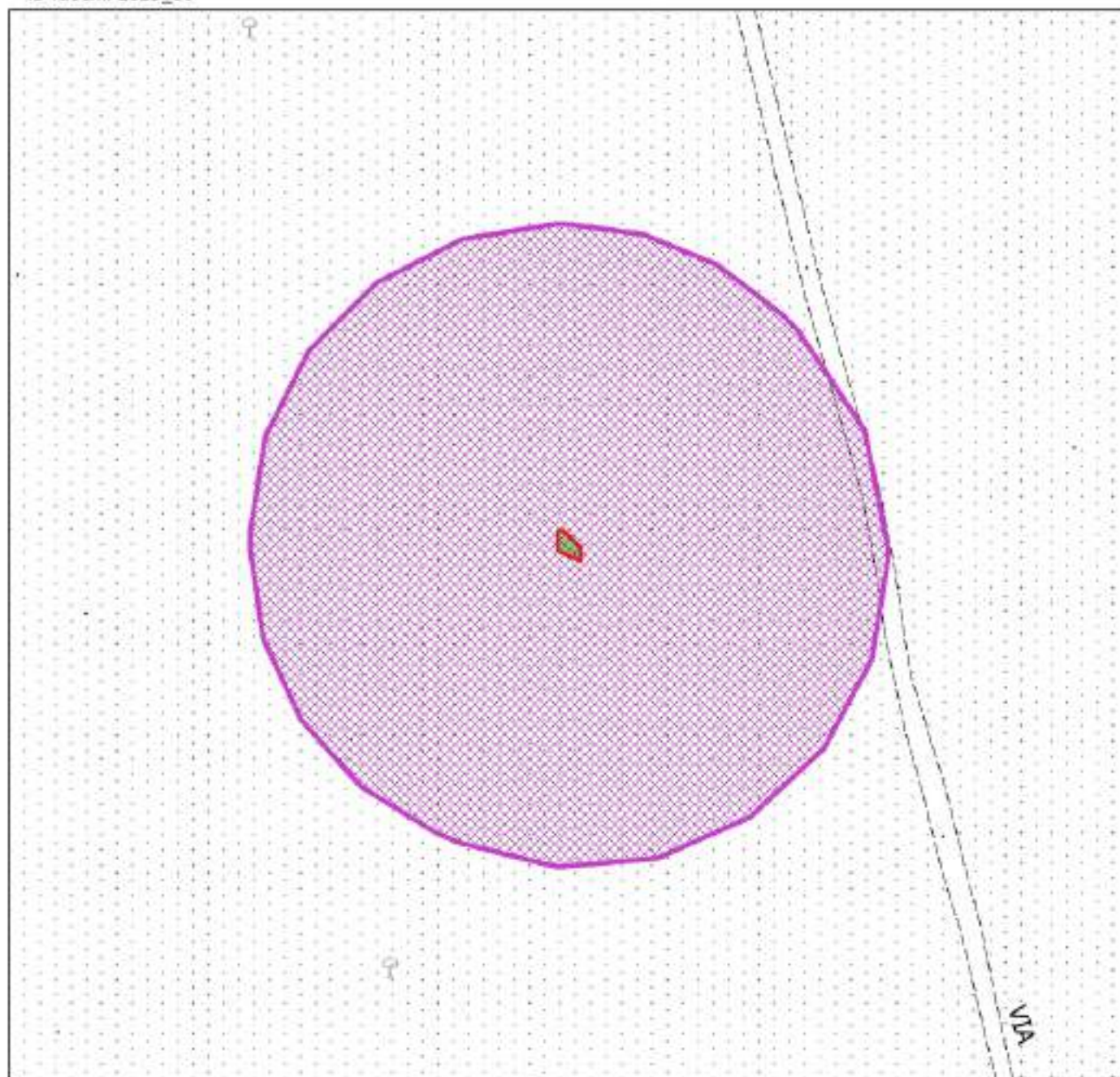
**Elenco delle particelle catastali ricadenti all'interno delle aree soggette a vincolo**


- Foglio n. 36, Particella n. 13
- Foglio n. 36, Particella n. 2
- Foglio n. 36, Particella n. 14




**OGGETTO: L.R. N° 39/2000 e ss. mm. ed ii. - Catasto incendi boschivi  
Estratto Cartografico**

ID fuochi: 2013\_06



 Area percorsa da fuochi

 Area classificata come "Bosco"

 Area situata entro 50 m dai boschi percorsi da fuochi

 Area classificata come "Non Bosco"



OGGETTO: L.R. N° 39/2000 e ss. mm. ed il. - Catasto incendi boschivi

**Fascicolo Territoriale n. 07 del 2013**

Incendio ricadente nel comune di: Vecchiano - Località: VIA BALIPEDIO - CONFINE TORRE DEL LAGO

Legge regione Toscana n°39 del 21 marzo 2000 e successive modificazione ed integrazioni, concernenti la gestione del catasto dei boschi percorsi dal fuoco e dei pascoli percorsi dal fuoco situati entro 50 metri da tali boschi

**Data incendio: 25/06/2013**

**Scadenze vigenti sull'area**

- Divieto ex Art. 76 Comma 4/a (durata 10 anni): Scade il 25/06/2023
- Divieto ex Art. 76 Comma 4/b (durata 5 anni): Scade il 25/06/2018
- Divieto ex Art. 76 Comma 5/a (durata 15 anni): Scade il 25/06/2028
- Divieto ex Art. 76 Comma 5/b (durata 20 anni): Scade il 25/06/2033
- Divieto ex Art. 76 Comma 7 (durata 5 anni): Scade il 25/06/2018

**Elenco delle particelle catastali ricadenti all'interno delle aree soggette a vincolo**


- |                                   |
|-----------------------------------|
| - Foglio n. 41, Particella n. 863 |
| - Foglio n. 41, Particella n. 58  |
| - Foglio n. 41, Particella n. 47  |



OGGETTO: L.R. N° 39/2000 e ss. mm. ed ii. - Catasto incendi boschivi  
Estratto Cartografico

ID fuochi: 2013\_07



 Area percorsa da fuochi

 Area classificata come "Bosco"

 Area situata entro 50 m dai boschi percorsi da fuochi

 Area classificata come "Non Bosco"



OGGETTO: L.R. N° 39/2000 e ss. mm. ed il. - Catasto incendi boschivi

**Fascicolo Territoriale n. 08 del 2013**

Incendio ricadente nel comune di: Viareggio - Località: TORRE DEL LAGO PUCCINI

Legge regione Toscana n°39 del 21 marzo 2000 e successive modificazione ed integrazioni, concernenti la gestione del catasto dei boschi percorsi dal fuoco e dei pascoli percorsi dal fuoco situati entro 50 metri da tali boschi

**Data incendio: 25/06/2013**

**Scadenze vigenti sull'area**

- Divieto ex Art. 76 Comma 4/a (durata 10 anni): Scade il 25/06/2023
- Divieto ex Art. 76 Comma 4/b (durata 5 anni): Scade il 25/06/2018
- Divieto ex Art. 76 Comma 5/a (durata 15 anni): Scade il 25/06/2028
- Divieto ex Art. 76 Comma 5/b (durata 20 anni): Scade il 25/06/2033
- Divieto ex Art. 76 Comma 7 (durata 5 anni): Scade il 25/06/2018

**Elenco delle particelle catastali ricadenti all'interno delle aree soggette a vincolo**

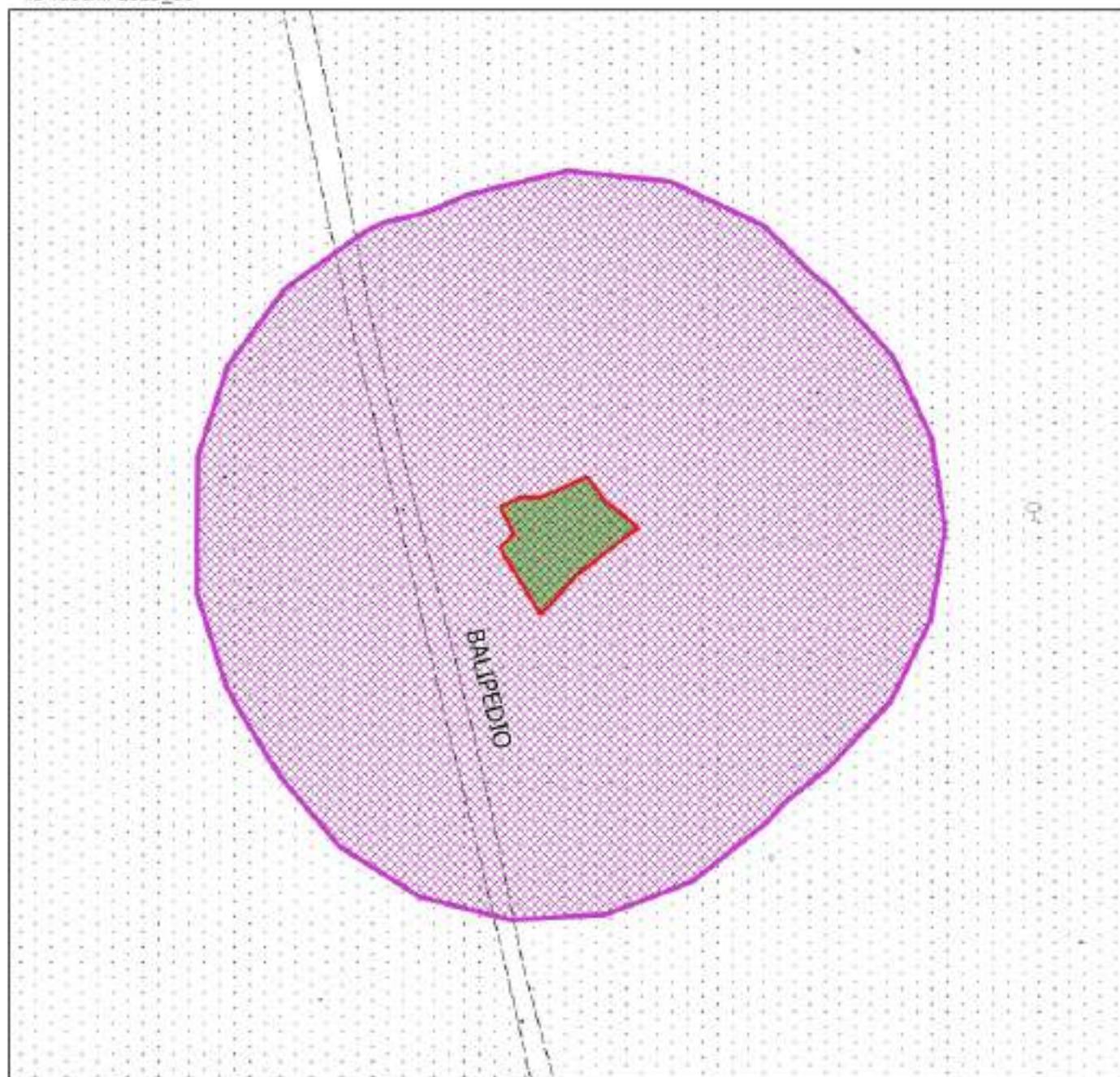
- Foglio n. 41, Particella n. 15

- Foglio n. 41, Particella n. 2




**OGGETTO: L.R. N° 39/2000 e ss. mm. ed ii. - Catasto incendi boschivi  
Estratto Cartografico**

ID fuochi: 2013\_08



 Area percorsa da fuochi

 Area classificata come "Bosco"

 Area situata entro 50 m dai boschi percorsi da fuochi

 Area classificata come "Non Bosco"



OGGETTO: L.R. N° 39/2000 e ss. mm. ed il. - Catasto incendi boschivi

**Fascicolo Territoriale n. 09 del 2013**

Incendio ricadente nel comune di: Viareggio - Località: BALIPEDIO

Legge regione Toscana n°39 del 21 marzo 2000 e successive modificazione ed integrazioni, concernenti la gestione del catasto dei boschi percorsi dal fuoco e dei pascoli percorsi dal fuoco situati entro 50 metri da tali boschi

**Data incendio: 26/06/2013**

**Scadenze vigenti sull'area**

- Divieto ex Art. 76 Comma 4/a (durata 10 anni): Scade il 26/06/2023
- Divieto ex Art. 76 Comma 4/b (durata 5 anni): Scade il 26/06/2018
- Divieto ex Art. 76 Comma 5/a (durata 15 anni): Scade il 26/06/2028
- Divieto ex Art. 76 Comma 5/b (durata 20 anni): Scade il 26/06/2033
- Divieto ex Art. 76 Comma 7 (durata 5 anni): Scade il 26/06/2018

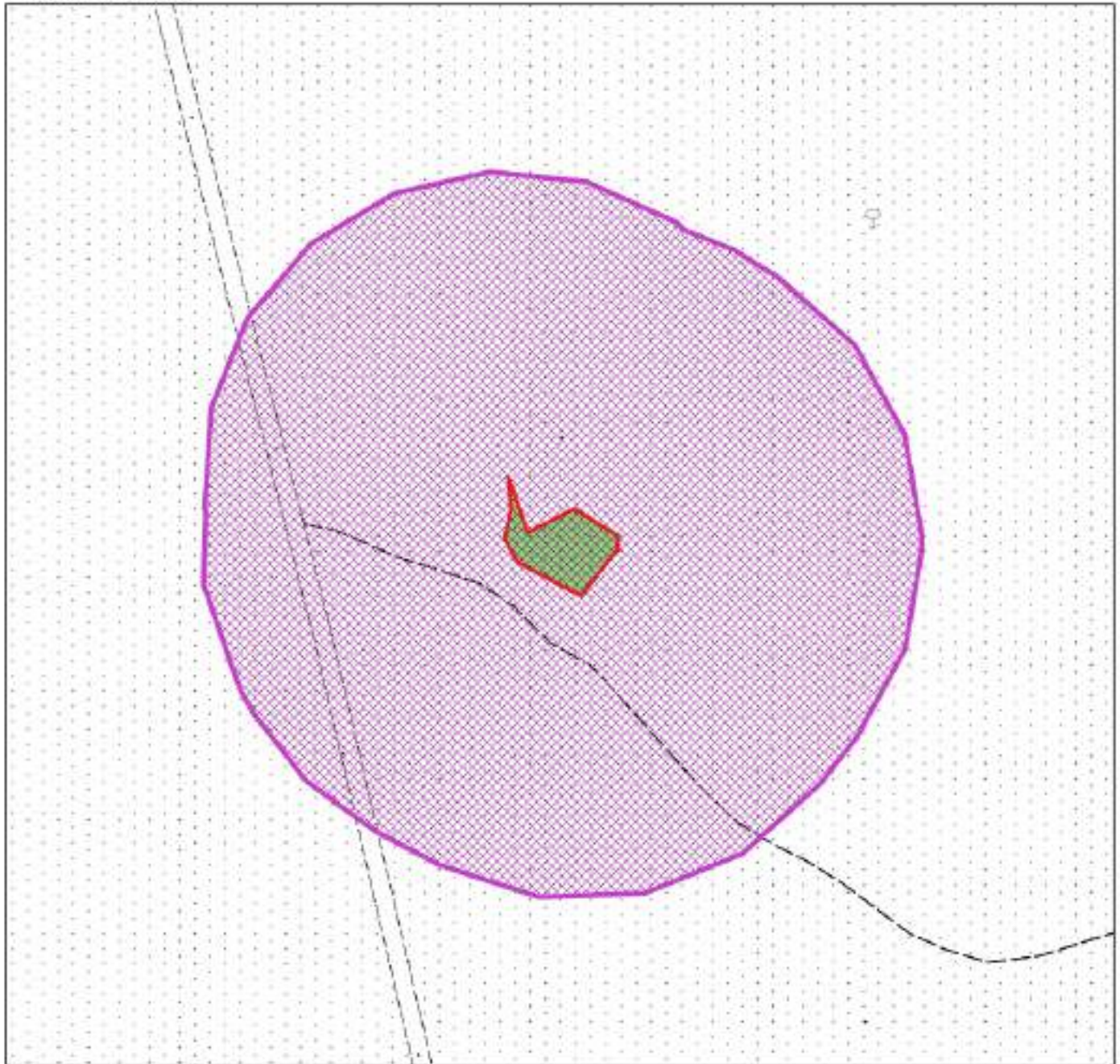
**Elenco delle particelle catastali ricadenti all'interno delle aree soggette a vincolo**


- Foglio n. 36, Particella n. 15
- Foglio n. 36, Particella n. 2
- Foglio n. 36, Particella n. 14




**OGGETTO: L.R. N° 39/2000 e ss. mm. ed ii. - Catasto incendi boschivi  
Estratto Cartografico**

ID fuochi: 2013\_09



 Area percorsa da fuochi

 Area classificata come "Bosco"

 Area situata entro 50 m dai boschi percorsi da fuochi

 Area classificata come "Non Bosco"





OGGETTO: L.R. N° 39/2000 e ss. mm. ed il. - Catasto incendi boschivi

**Fascicolo Territoriale n. 10 del 2013**

Incendio ricadente nel comune di: Viareggio - Località: PISCINA

Legge regione Toscana n°39 del 21 marzo 2000 e successive modificazione ed integrazioni, concernenti la gestione del catasto dei boschi percorsi dal fuoco e dei pascoli percorsi dal fuoco situati entro 50 metri da tali boschi

**Data incendio: 26/06/2013**

**Scadenze vigenti sull'area**

- Divieto ex Art. 76 Comma 4/a (durata 10 anni): Scade il 26/06/2023
- Divieto ex Art. 76 Comma 4/b (durata 5 anni): Scade il 26/06/2018
- Divieto ex Art. 76 Comma 5/a (durata 15 anni): Scade il 26/06/2028
- Divieto ex Art. 76 Comma 5/b (durata 20 anni): Scade il 26/06/2033
- Divieto ex Art. 76 Comma 7 (durata 5 anni): Scade il 26/06/2018

**Elenco delle particelle catastali ricadenti all'interno delle aree soggette a vincolo**

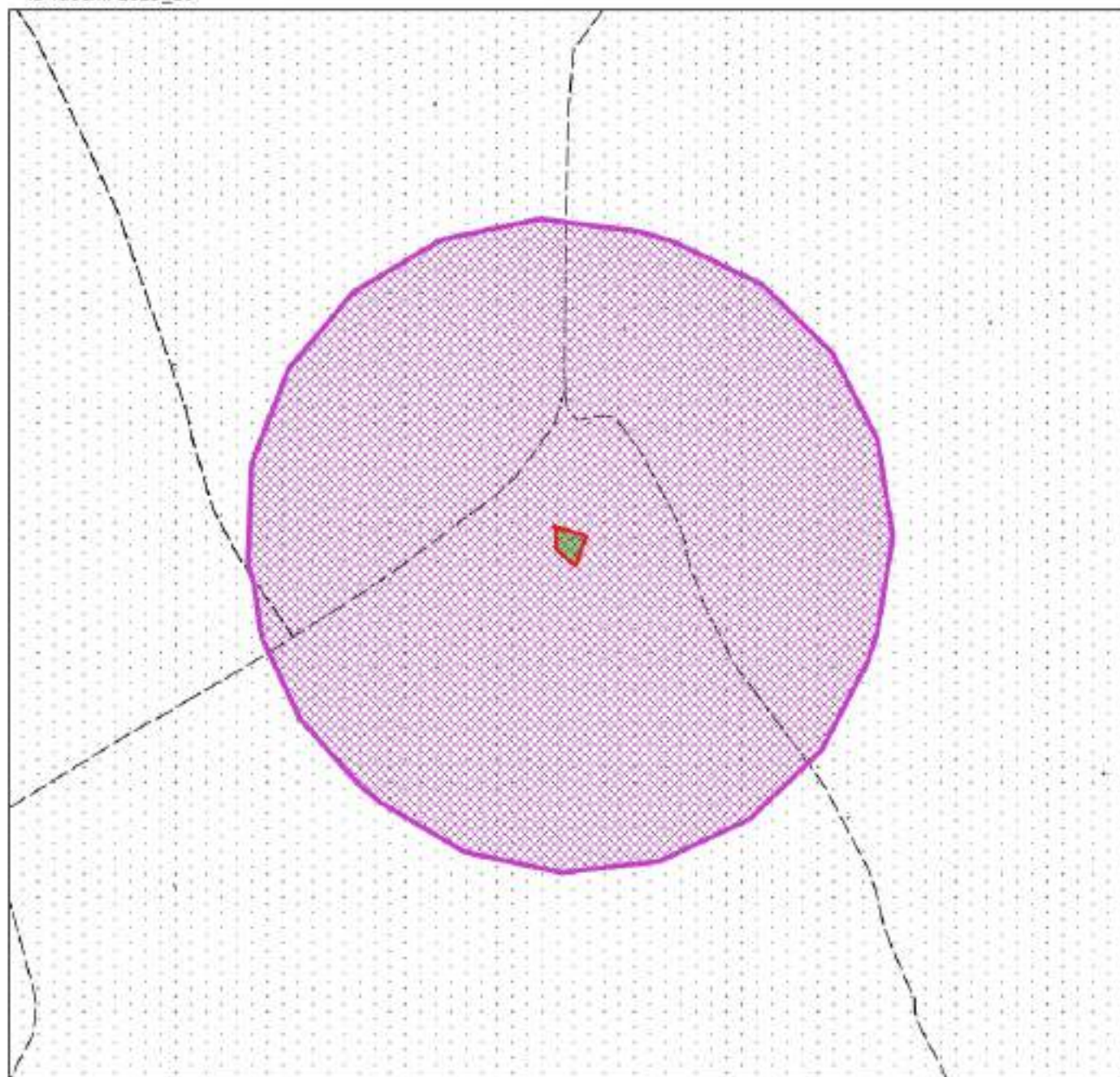
- Foglio n. 27, Particella n. 876


- Foglio n. 28, Particella n. 157



**OGGETTO: L.R. N° 39/2000 e ss. mm. ed ii. - Catasto incendi boschivi  
Estratto Cartografico**

ID fuochi: 2013\_10



 Area percorsa da fuochi

 Area classificata come "Bosco"

 Area situata entro 50 m dai boschi percorsi da fuochi

 Area classificata come "Non Bosco"



OGGETTO: L.R. N° 39/2000 e ss. mm. ed il. - Catasto incendi boschivi

**Fascicolo Territoriale n. 11 del 2013**

Incendio ricadente nel comune di: Viareggio - Località: BALIPEDIO

Legge regione Toscana n°39 del 21 marzo 2000 e successive modificazione ed integrazioni, concernenti la gestione del catasto dei boschi percorsi dal fuoco e dei pascoli percorsi dal fuoco situati entro 50 metri da tali boschi

**Data incendio: 27/06/2013**

**Scadenze vigenti sull'area**

- Divieto ex Art. 76 Comma 4/a (durata 10 anni): Scade il 27/06/2023
- Divieto ex Art. 76 Comma 4/b (durata 5 anni): Scade il 27/06/2018
- Divieto ex Art. 76 Comma 5/a (durata 15 anni): Scade il 27/06/2028
- Divieto ex Art. 76 Comma 5/b (durata 20 anni): Scade il 27/06/2033
- Divieto ex Art. 76 Comma 7 (durata 5 anni): Scade il 27/06/2018

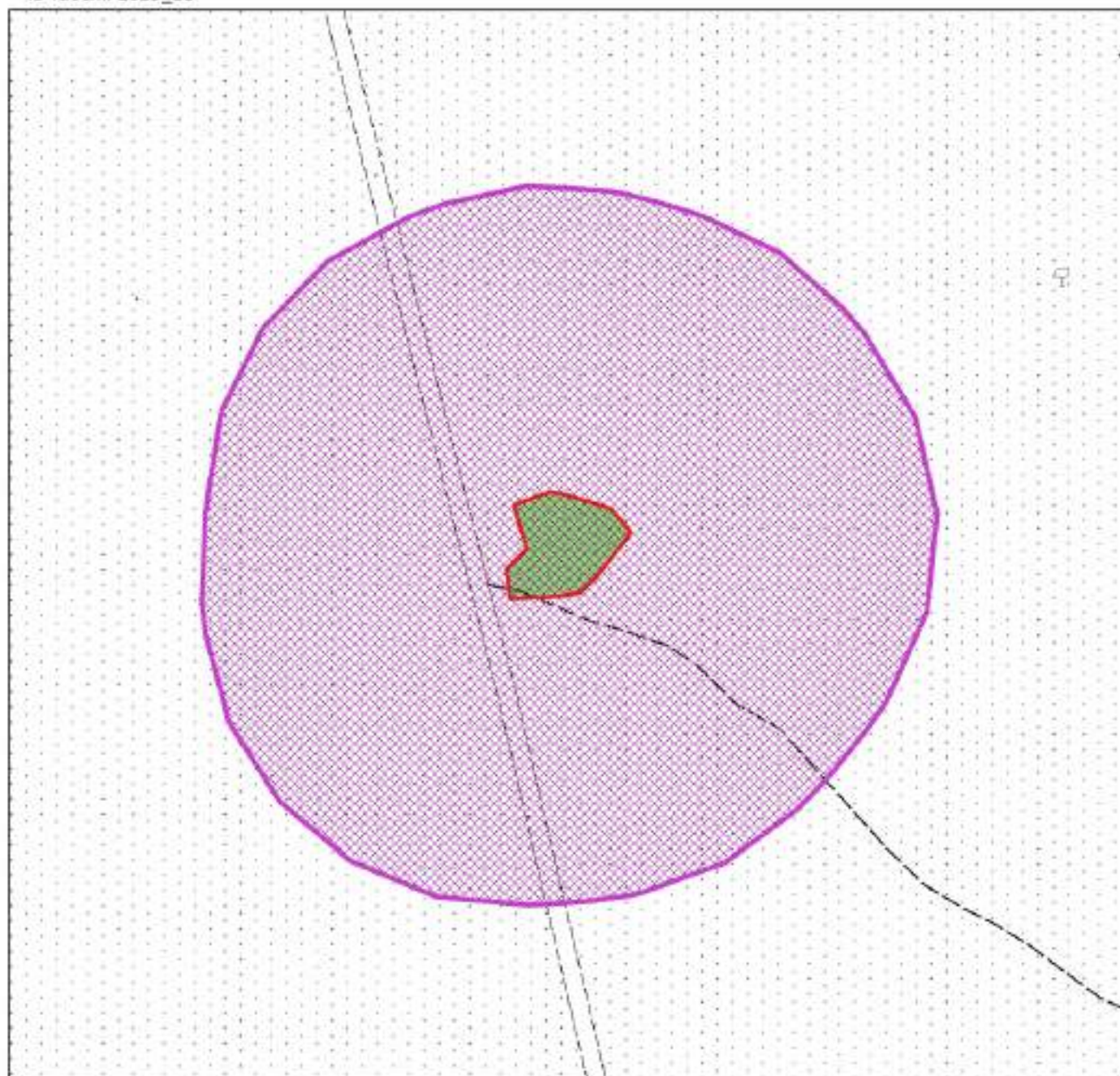
**Elenco delle particelle catastali ricadenti all'interno delle aree soggette a vincolo**

- |                                  |
|----------------------------------|
| - Foglio n. 36, Particella n. 15 |
| - Foglio n. 36, Particella n. 13 |
| - Foglio n. 36, Particella n. 2  |
| - Foglio n. 36, Particella n. 14 |




**OGGETTO: L.R. N° 39/2000 e ss. mm. ed ii. - Catasto incendi boschivi  
Estratto Cartografico**

ID fuochi: 2013\_11



 Area percorsa da fuochi

 Area classificata come "Bosco"

 Area situata entro 50 m dai boschi percorsi da fuochi

 Area classificata come "Non Bosco"



OGGETTO: L.R. N° 39/2000 e ss. mm. ed ii. - Catasto incendi boschivi

**Fascicolo Territoriale n. 12 del 2013**

Incendio ricadente nel comune di: Viareggio - Località: EUROPA

Legge regione Toscana n°39 del 21 marzo 2000 e successive modificazione ed integrazioni, concernenti la gestione del catasto dei boschi percorsi dal fuoco e dei pascoli percorsi dal fuoco situati entro 50 metri da tali boschi

**Data incendio: 27/06/2013**

**Scadenze vigenti sull'area**

- Divieto ex Art. 76 Comma 4/a (durata 10 anni): Scade il 27/06/2023
- Divieto ex Art. 76 Comma 4/b (durata 5 anni): Scade il 27/06/2018
- Divieto ex Art. 76 Comma 5/a (durata 15 anni): Scade il 27/06/2028
- Divieto ex Art. 76 Comma 5/b (durata 20 anni): Scade il 27/06/2033
- Divieto ex Art. 76 Comma 7 (durata 5 anni): Scade il 27/06/2018

**Elenco delle particelle catastali ricadenti all'interno delle aree soggette a vincolo**


- |                                   |
|-----------------------------------|
| - Foglio n. 36, Particella n. 13  |
| - Foglio n. 33, Particella n. 1   |
| - Foglio n. 36, Particella n. 671 |
| - Foglio n. 36, Particella n. 23  |




**OGGETTO: L.R. N° 39/2000 e ss. mm. ed ii. - Catasto incendi boschivi  
Estratto Cartografico**

ID fuochi: 2013\_12



 Area percorsa da fuochi

 Area classificata come "Bosco"

 Area situata entro 50 m dai boschi percorsi da fuochi

 Area classificata come "Non Bosco"



OGGETTO: L.R. N° 39/2000 e ss. mm. ed il. - Catasto incendi boschivi

**Fascicolo Territoriale n. 13 del 2013**

Incendio ricadente nel comune di: Viareggio - Località: MARINA DI TORRE DEL LAGO

Legge regione Toscana n°39 del 21 marzo 2000 e successive modificazione ed integrazioni, concernenti la gestione del catasto dei boschi percorsi dal fuoco e dei pascoli percorsi dal fuoco situati entro 50 metri da tali boschi

**Data incendio: 27/06/2013**

**Scadenze vigenti sull'area**

- Divieto ex Art. 76 Comma 4/a (durata 10 anni): Scade il 27/06/2023
- Divieto ex Art. 76 Comma 4/b (durata 5 anni): Scade il 27/06/2018
- Divieto ex Art. 76 Comma 5/a (durata 15 anni): Scade il 27/06/2028
- Divieto ex Art. 76 Comma 5/b (durata 20 anni): Scade il 27/06/2033
- Divieto ex Art. 76 Comma 7 (durata 5 anni): Scade il 27/06/2018

**Elenco delle particelle catastali ricadenti all'interno delle aree soggette a vincolo**

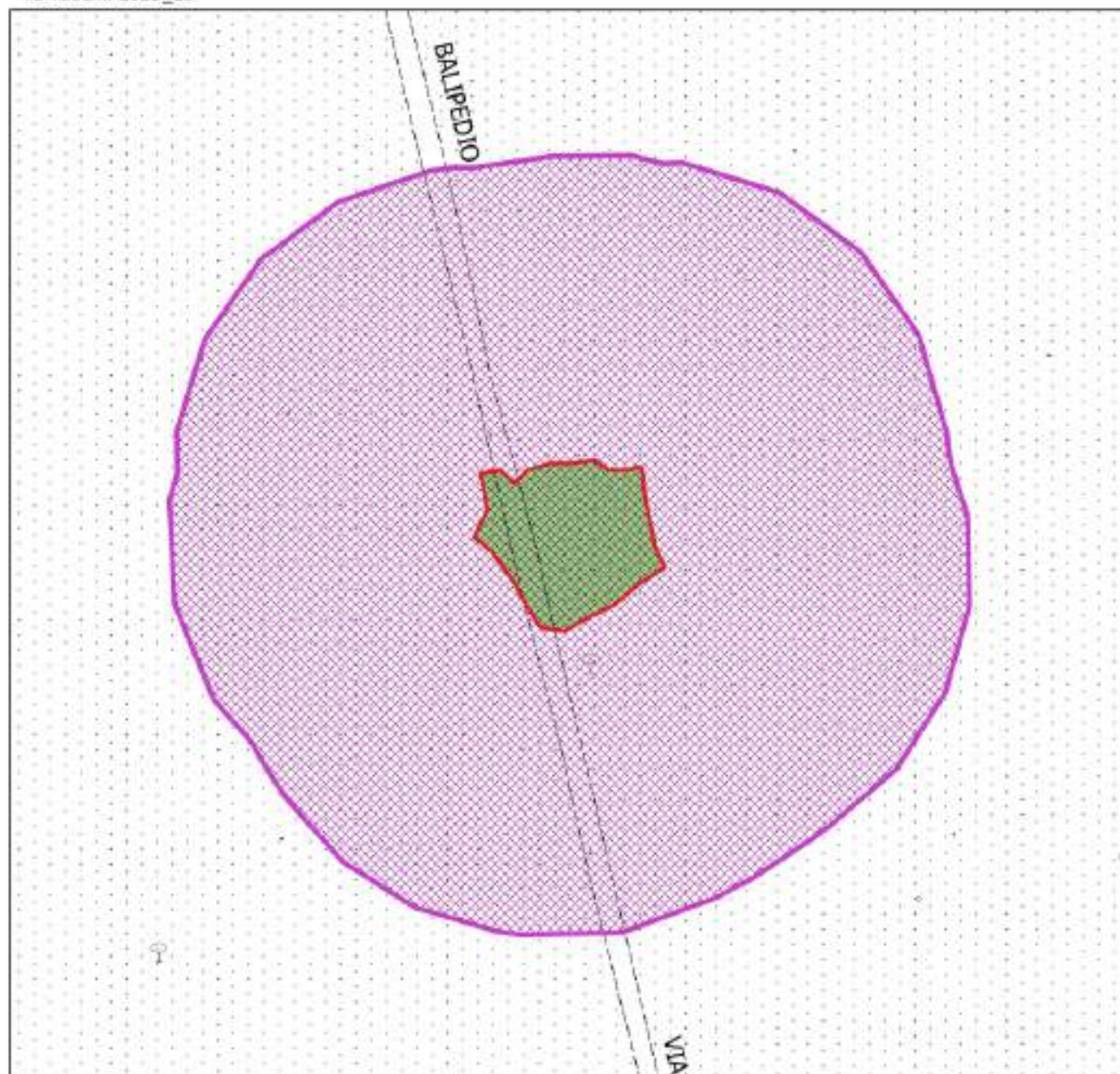
- Foglio n. 41, Particella n. 15


- Foglio n. 41, Particella n. 2




OGGETTO: L.R. N° 39/2000 e ss. mm. ed ii. - Catasto incendi boschivi  
Estratto Cartografico

ID fuochi: 2013\_13



 Area percorsa da fuochi

 Area classificata come "Bosco"

 Area situata entro 50 m dai boschi percorsi da fuochi

 Area classificata come "Non Bosco"





OGGETTO: L.R. N° 39/2000 e ss. mm. ed il. - Catasto incendi boschivi

**Fascicolo Territoriale n. 14 del 2013**

Incendio ricadente nel comune di: Viareggio - Località: MARINAI

Legge regione Toscana n°39 del 21 marzo 2000 e successive modificazione ed integrazioni, concernenti la gestione del catasto dei boschi percorsi dal fuoco e dei pascoli percorsi dal fuoco situati entro 50 metri da tali boschi

**Data incendio: 27/06/2013**

**Scadenze vigenti sull'area**

- Divieto ex Art. 76 Comma 4/a (durata 10 anni): Scade il 27/06/2023
- Divieto ex Art. 76 Comma 4/b (durata 5 anni): Scade il 27/06/2018
- Divieto ex Art. 76 Comma 5/a (durata 15 anni): Scade il 27/06/2028
- Divieto ex Art. 76 Comma 5/b (durata 20 anni): Scade il 27/06/2033
- Divieto ex Art. 76 Comma 7 (durata 5 anni): Scade il 27/06/2018

**Elenco delle particelle catastali ricadenti all'interno delle aree soggette a vincolo**

- Foglio n. 33, Particella n. 10


- Foglio n. 33, Particella n. 5




OGGETTO: L.R. N° 39/2000 e ss. mm. ed ii. - Catasto incendi boschivi  
Estratto Cartografico

ID fuochi: 2013\_14



 Area percorsa da fuochi

 Area classificata come "Bosco"

 Area situata entro 50 m dai boschi percorsi da fuochi

 Area classificata come "Non Bosco"



OGGETTO: L.R. N° 39/2000 e ss. mm. ed il. - Catasto incendi boschivi

**Fascicolo Territoriale n. 15 del 2013**

Incendio ricadente nel comune di: Viareggio - Località: VIA DELLE VIAREGGINE

Legge regione Toscana n°39 del 21 marzo 2000 e successive modificazione ed integrazioni, concernenti la gestione del catasto dei boschi percorsi dal fuoco e dei pascoli percorsi dal fuoco situati entro 50 metri da tali boschi

**Data incendio: 27/06/2013**

**Scadenze vigenti sull'area**

- Divieto ex Art. 76 Comma 4/a (durata 10 anni): Scade il 27/06/2023
- Divieto ex Art. 76 Comma 4/b (durata 5 anni): Scade il 27/06/2018
- Divieto ex Art. 76 Comma 5/a (durata 15 anni): Scade il 27/06/2028
- Divieto ex Art. 76 Comma 5/b (durata 20 anni): Scade il 27/06/2033
- Divieto ex Art. 76 Comma 7 (durata 5 anni): Scade il 27/06/2018

**Elenco delle particelle catastali ricadenti all'interno delle aree soggette a vincolo**

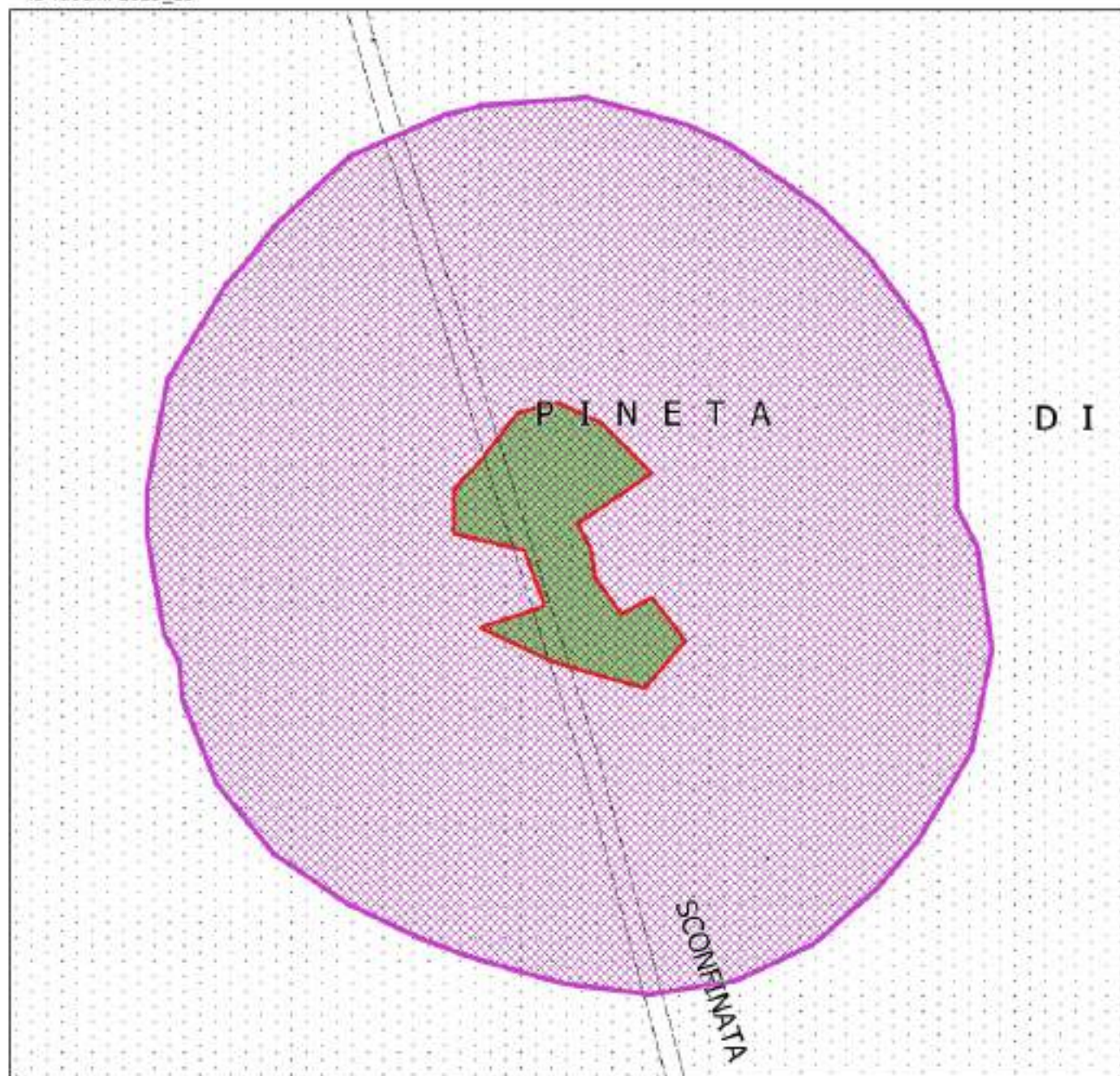
- Foglio n. 33, Particella n. 3


- Foglio n. 33, Particella n. 9




OGGETTO: L.R. N° 39/2000 e ss. mm. ed ii. - Catasto incendi boschivi  
Estratto Cartografico


ID fuochi: 2013\_15



 Area percorsa da fuochi

 Area classificata come "Bosco"

 Area situata entro 50 m dai boschi percorsi da fuochi

 Area classificata come "Non Bosco"



OGGETTO: L.R. N° 39/2000 e ss. mm. ed il. - Catasto incendi boschivi

**Fascicolo Territoriale n. 16 del 2013**

Incendio ricadente nel comune di: Viareggio - Località: VIALE EUROPA

Legge regione Toscana n°39 del 21 marzo 2000 e successive modificazione ed integrazioni, concernenti la gestione del catasto dei boschi percorsi dal fuoco e dei pascoli percorsi dal fuoco situati entro 50 metri da tali boschi

**Data incendio: 27/06/2013**

**Scadenze vigenti sull'area**

- Divieto ex Art. 76 Comma 4/a (durata 10 anni): Scade il 27/06/2023
- Divieto ex Art. 76 Comma 4/b (durata 5 anni): Scade il 27/06/2018
- Divieto ex Art. 76 Comma 5/a (durata 15 anni): Scade il 27/06/2028
- Divieto ex Art. 76 Comma 5/b (durata 20 anni): Scade il 27/06/2033
- Divieto ex Art. 76 Comma 7 (durata 5 anni): Scade il 27/06/2018

**Elenco delle particelle catastali ricadenti all'interno delle aree soggette a vincolo**


- Foglio n. 36, Particella n. 13
- Foglio n. 36, Particella n. 1
- Foglio n. 36, Particella n. 23




OGGETTO: L.R. N° 39/2000 e ss. mm. ed ii. - Catasto incendi boschivi  
Estratto Cartografico

ID fuochi: 2013\_16



 Area percorsa da fuochi

 Area classificata come "Bosco"

 Area situata entro 50 m dai boschi percorsi da fuochi

 Area classificata come "Non Bosco"



OGGETTO: L.R. N° 39/2000 e ss. mm. ed il. - Catasto incendi boschivi

**Fascicolo Territoriale n. 17 del 2013**

Incendio ricadente nel comune di: Viareggio - Località: PINETA DI LEVANTE

Legge regione Toscana n°39 del 21 marzo 2000 e successive modificazione ed integrazioni, concernenti la gestione del catasto dei boschi percorsi dal fuoco e dei pascoli percorsi dal fuoco situati entro 50 metri da tali boschi

**Data incendio: 30/06/2013**

**Scadenze vigenti sull'area**

- Divieto ex Art. 76 Comma 4/a (durata 10 anni): Scade il 30/06/2023
- Divieto ex Art. 76 Comma 4/b (durata 5 anni): Scade il 30/06/2018
- Divieto ex Art. 76 Comma 5/a (durata 15 anni): Scade il 30/06/2028
- Divieto ex Art. 76 Comma 5/b (durata 20 anni): Scade il 30/06/2033
- Divieto ex Art. 76 Comma 7 (durata 5 anni): Scade il 30/06/2018

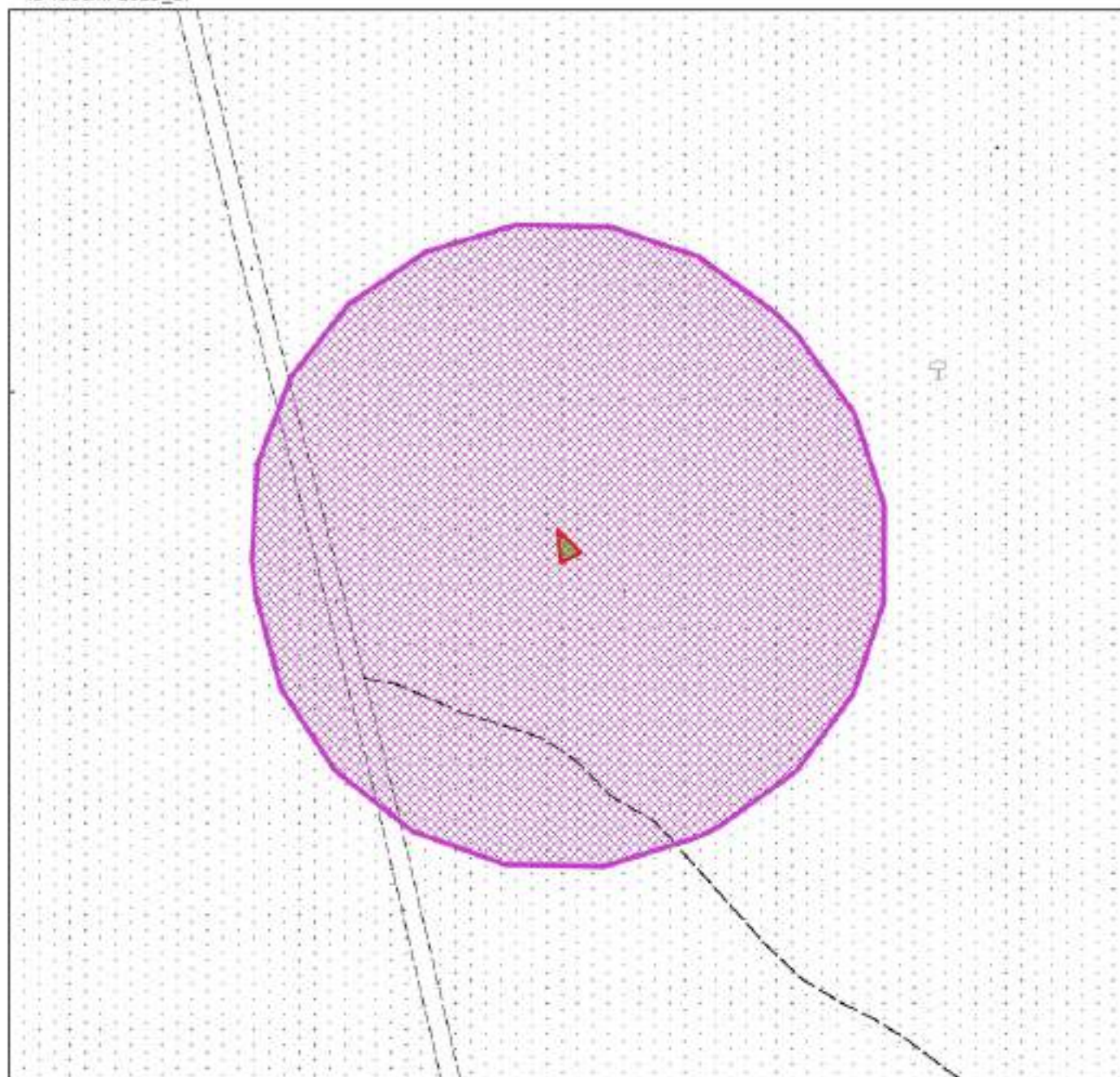
**Elenco delle particelle catastali ricadenti all'interno delle aree soggette a vincolo**

- Foglio n. 36, Particella n. 15
- Foglio n. 36, Particella n. 2
- Foglio n. 36, Particella n. 14



OGGETTO: L.R. N° 39/2000 e ss. mm. ed ii. - Catasto incendi boschivi  
Estratto Cartografico

ID fuochi: 2013\_17



 Area percorsa da fuochi

 Area classificata come "Bosco"

 Area situata entro 50 m dai boschi percorsi da fuochi

 Area classificata come "Non Bosco"





OGGETTO: L.R. N° 39/2000 e ss. mm. ed il. - Catasto incendi boschivi

**Fascicolo Territoriale n. 01 del 2014**

Incendio ricadente nel comune di: Viareggio - Località: MARINA DI TORRE DEL LAGO

Legge regione Toscana n°39 del 21 marzo 2000 e successive modificazione ed integrazioni, concernenti la gestione del catasto dei boschi percorsi dal fuoco e dei pascoli percorsi dal fuoco situati entro 50 metri da tali boschi

**Data incendio: 06/09/2014**

**Scadenze vigenti sull'area**

- Divieto ex Art. 76 Comma 4/a (durata 10 anni): Scade il 06/09/2024
- Divieto ex Art. 76 Comma 4/b (durata 5 anni): Scade il 06/09/2019
- Divieto ex Art. 76 Comma 5/a (durata 15 anni): Scade il 06/09/2029
- Divieto ex Art. 76 Comma 5/b (durata 20 anni): Scade il 06/09/2034
- Divieto ex Art. 76 Comma 7 (durata 5 anni): Scade il 06/09/2019

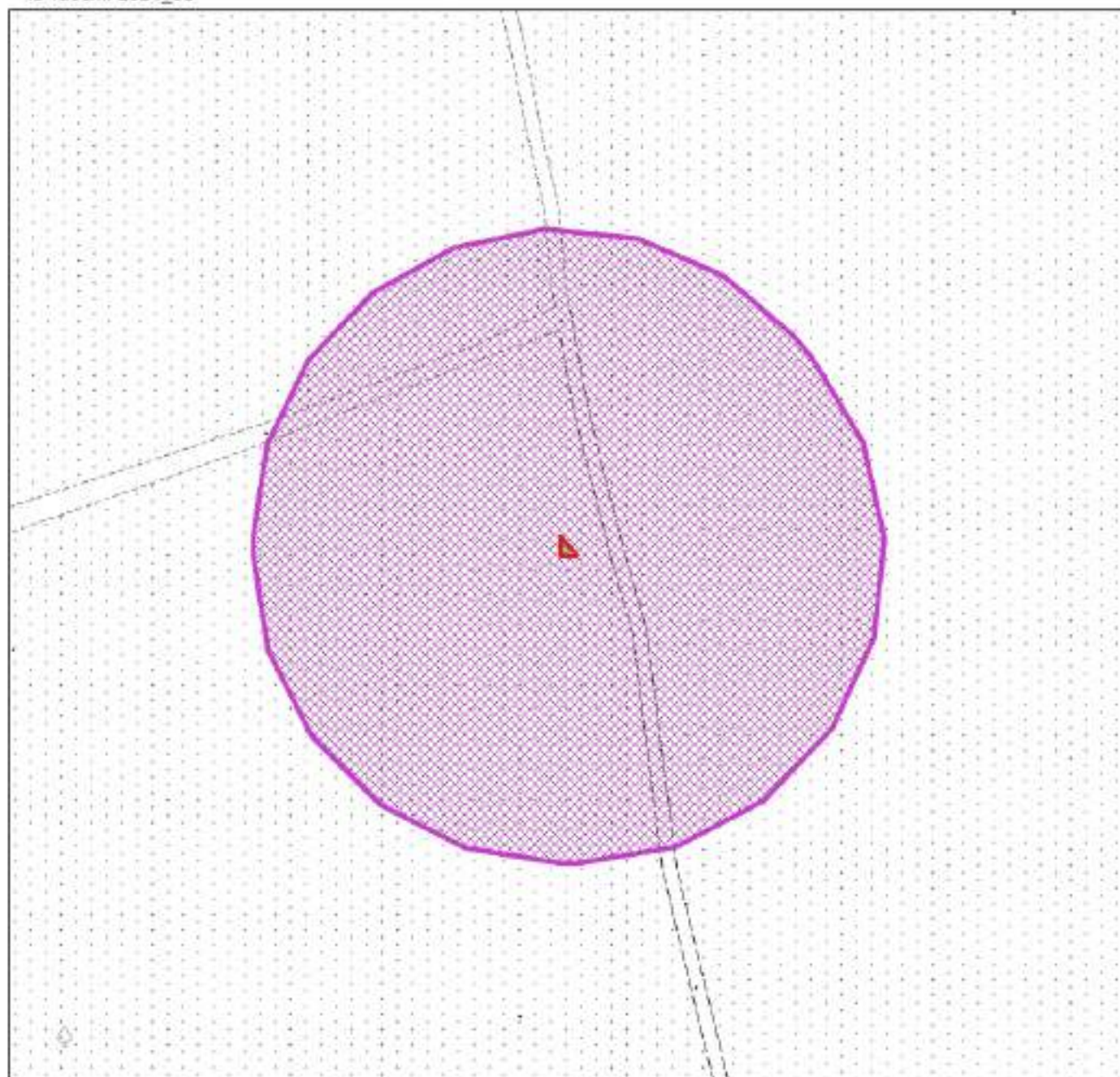
**Elenco delle particelle catastali ricadenti all'interno delle aree soggette a vincolo**

- Foglio n. 36, Particella n. 15
- Foglio n. 36, Particella n. 2
- Foglio n. 36, Particella n. 14




**OGGETTO: L.R. N° 39/2000 e ss. mm. ed ii. - Catasto incendi boschivi  
Estratto Cartografico**

ID fuochi: 2014\_01



 Area percorsa da fuochi

 Area classificata come "Bosco"

 Area situata entro 50 m dai boschi percorsi da fuochi

 Area classificata come "Non Bosco"



OGGETTO: L.R. N° 39/2000 e ss. mm. ed ii. - Catasto incendi boschivi

**Fascicolo Territoriale n. 02 del 2014**

Incendio ricadente nel comune di: Viareggio - Località: LA LECCIONA

Legge regione Toscana n°39 del 21 marzo 2000 e successive modificazione ed integrazioni, concernenti la gestione del catasto dei boschi percorsi dal fuoco e dei pascoli percorsi dal fuoco situati entro 50 metri da tali boschi

**Data incendio: 10/08/2014**

**Scadenze vigenti sull'area**

- Divieto ex Art. 76 Comma 4/a (durata 10 anni): Scade il 10/08/2024
- Divieto ex Art. 76 Comma 4/b (durata 5 anni): Scade il 10/08/2019
- Divieto ex Art. 76 Comma 5/a (durata 15 anni): Scade il 10/08/2029
- Divieto ex Art. 76 Comma 5/b (durata 20 anni): Scade il 10/08/2034
- Divieto ex Art. 76 Comma 7 (durata 5 anni): Scade il 10/08/2019

**Elenco delle particelle catastali ricadenti all'interno delle aree soggette a vincolo**

- Foglio n. 36, Particella n. 13

- Foglio n. 36, Particella n. 23




**OGGETTO: L.R. N° 39/2000 e ss. mm. ed ii. - Catasto incendi boschivi  
Estratto Cartografico**

ID fuochi: 2014\_02



 Area percorsa da fuochi

 Area classificata come "Bosco"

 Area situata entro 50 m dai boschi percorsi da fuochi

 Area classificata come "Non Bosco"



OGGETTO: L.R. N° 39/2000 e ss. mm. ed ii. - Catasto incendi boschivi

**Fascicolo Territoriale n. 03 del 2014**

Incendio ricadente nel comune di: Viareggio - Località: LA LECCIONA

Legge regione Toscana n°39 del 21 marzo 2000 e successive modificazione ed integrazioni, concernenti la gestione del catasto dei boschi percorsi dal fuoco e dei pascoli percorsi dal fuoco situati entro 50 metri da tali boschi

**Data incendio: 14/08/2014**

**Scadenze vigenti sull'area**

- Divieto ex Art. 76 Comma 4/a (durata 10 anni): Scade il 14/08/2024
- Divieto ex Art. 76 Comma 4/b (durata 5 anni): Scade il 14/08/2019
- Divieto ex Art. 76 Comma 5/a (durata 15 anni): Scade il 14/08/2029
- Divieto ex Art. 76 Comma 5/b (durata 20 anni): Scade il 14/08/2034
- Divieto ex Art. 76 Comma 7 (durata 5 anni): Scade il 14/08/2019

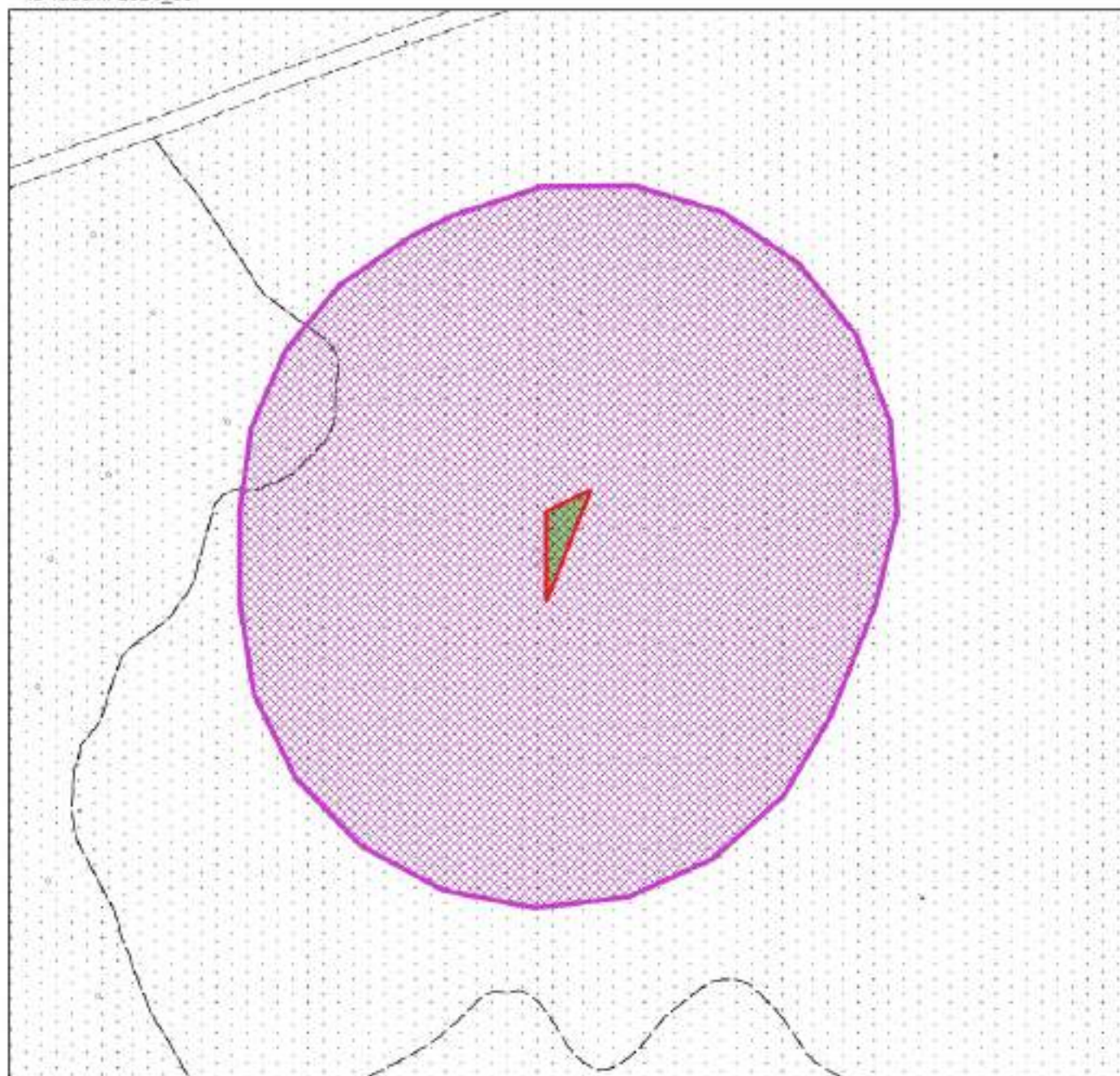
**Elenco delle particelle catastali ricadenti all'interno delle aree soggette a vincolo**

- Foglio n. 33, Particella n. 6




OGGETTO: L.R. N° 39/2000 e ss. mm. ed ii. - Catasto incendi boschivi  
Estratto Cartografico

ID fuochi: 2014\_03



 Area percorsa da fuochi

 Area classificata come "Bosco"

 Area situata entro 50 m dai boschi percorsi da fuochi

 Area classificata come "Non Bosco"



OGGETTO: L.R. N° 39/2000 e ss. mm. ed il. - Catasto incendi boschivi

**Fascicolo Territoriale n. 04 del 2014**

Incendio ricadente nel comune di: Viareggio - Località: VIA DEI COMPARINI

Legge regione Toscana n°39 del 21 marzo 2000 e successive modificazione ed integrazioni, concernenti la gestione del catasto dei boschi percorsi dal fuoco e dei pascoli percorsi dal fuoco situati entro 50 metri da tali boschi

**Data incendio: 18/05/2014**

**Scadenze vigenti sull'area**

- Divieto ex Art. 76 Comma 4/a (durata 10 anni): Scade il 18/05/2024
- Divieto ex Art. 76 Comma 4/b (durata 5 anni): Scade il 18/05/2019
- Divieto ex Art. 76 Comma 5/a (durata 15 anni): Scade il 18/05/2029
- Divieto ex Art. 76 Comma 5/b (durata 20 anni): Scade il 18/05/2034
- Divieto ex Art. 76 Comma 7 (durata 5 anni): Scade il 18/05/2019

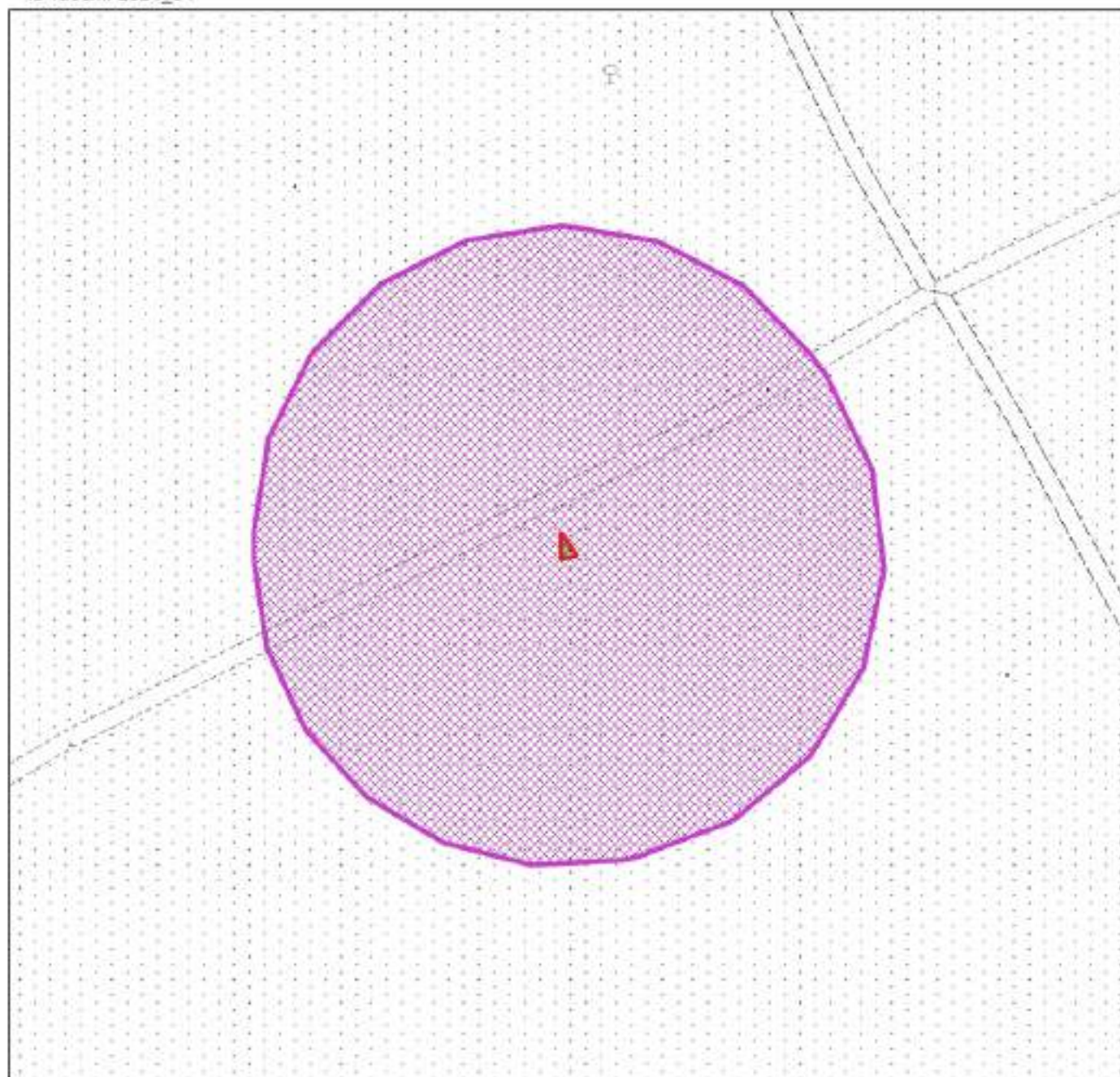
**Elenco delle particelle catastali ricadenti all'interno delle aree soggette a vincolo**

- Foglio n. 33, Particella n. 9
- Foglio n. 33, Particella n. 8
- Foglio n. 28, Particella n. 3
- Foglio n. 28, Particella n. 103



**OGGETTO: L.R. N° 39/2000 e ss. mm. ed ii. - Catasto incendi boschivi  
Estratto Cartografico**

ID fuochi: 2014\_04



 Area percorsa da fuochi

 Area classificata come "Bosco"

 Area situata entro 50 m dai boschi percorsi da fuochi

 Area classificata come "Non Bosco"





OGGETTO: L.R. N° 39/2000 e ss. mm. ed il. - Catasto incendi boschivi

**Fascicolo Territoriale n. 05 del 2014**

Incendio ricadente nel comune di: Viareggio - Località: PINETA DI LEVANTE

Legge regione Toscana n°39 del 21 marzo 2000 e successive modificazione ed integrazioni, concernenti la gestione del catasto dei boschi percorsi dal fuoco e dei pascoli percorsi dal fuoco situati entro 50 metri da tali boschi

**Data incendio: 19/05/2014**

**Scadenze vigenti sull'area**

- Divieto ex Art. 76 Comma 4/a (durata 10 anni): Scade il 19/05/2024
- Divieto ex Art. 76 Comma 4/b (durata 5 anni): Scade il 19/05/2019
- Divieto ex Art. 76 Comma 5/a (durata 15 anni): Scade il 19/05/2029
- Divieto ex Art. 76 Comma 5/b (durata 20 anni): Scade il 19/05/2034
- Divieto ex Art. 76 Comma 7 (durata 5 anni): Scade il 19/05/2019

**Elenco delle particelle catastali ricadenti all'interno delle aree soggette a vincolo**

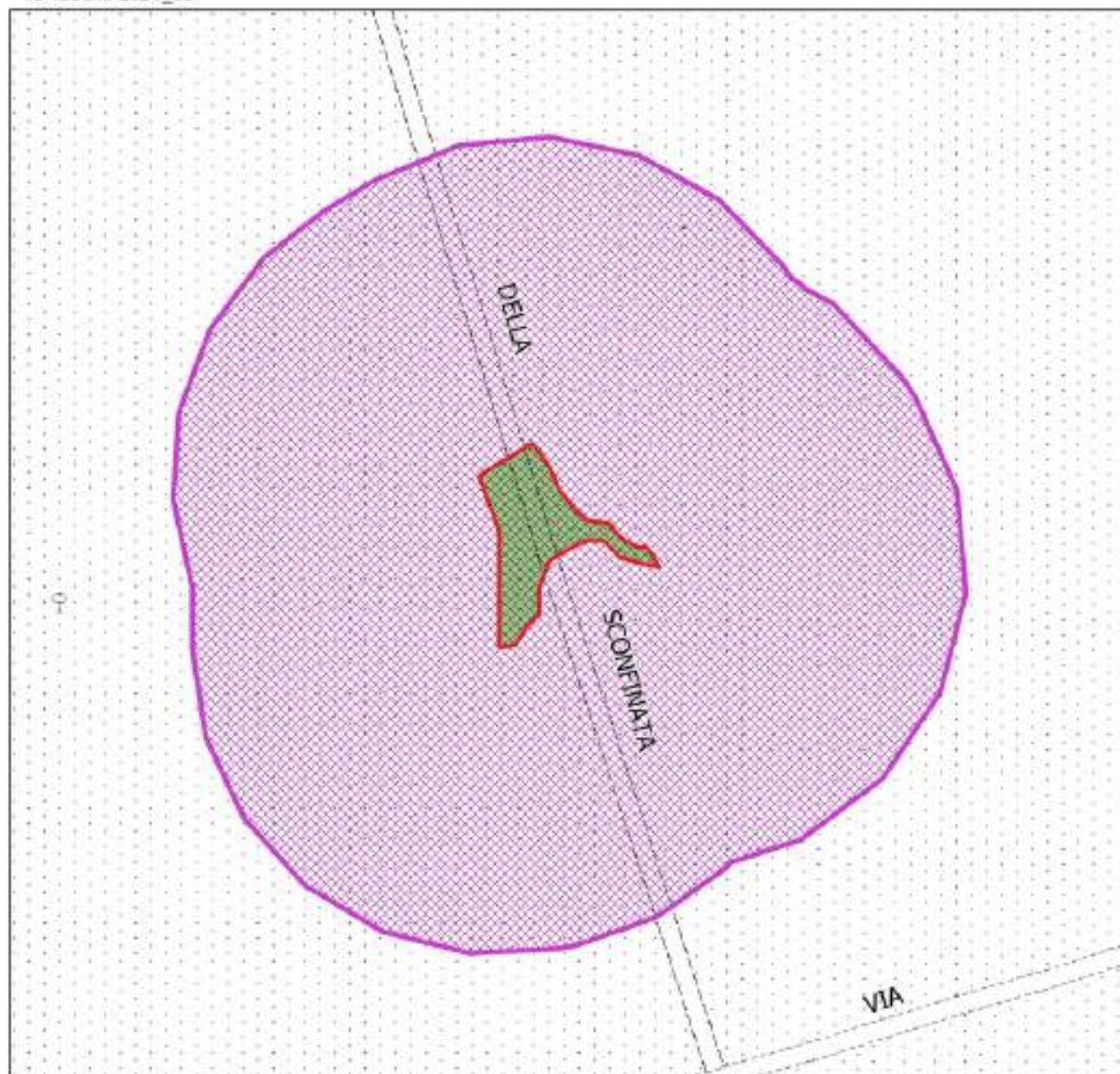
- Foglio n. 33, Particella n. 3


- Foglio n. 33, Particella n. 9




OGGETTO: L.R. N° 39/2000 e ss. mm. ed ii. - Catasto incendi boschivi  
Estratto Cartografico

ID fuochi: 2014\_05



 Area percorsa da fuochi

 Area classificata come "Bosco"

 Area situata entro 50 m dai boschi percorsi da fuochi

 Area classificata come "Non Bosco"



OGGETTO: L.R. N° 39/2000 e ss. mm. ed il. - Catasto incendi boschivi

**Fascicolo Territoriale n. 06 del 2014**

Incendio ricadente nel comune di: Viareggio - Località: pineta di levante

Legge regione Toscana n°39 del 21 marzo 2000 e successive modificazione ed integrazioni, concernenti la gestione del catasto dei boschi percorsi dal fuoco e dei pascoli percorsi dal fuoco situati entro 50 metri da tali boschi

**Data incendio: 20/05/2014**

**Scadenze vigenti sull'area**

- Divieto ex Art. 76 Comma 4/a (durata 10 anni): Scade il 20/05/2024
- Divieto ex Art. 76 Comma 4/b (durata 5 anni): Scade il 20/05/2019
- Divieto ex Art. 76 Comma 5/a (durata 15 anni): Scade il 20/05/2029
- Divieto ex Art. 76 Comma 5/b (durata 20 anni): Scade il 20/05/2034
- Divieto ex Art. 76 Comma 7 (durata 5 anni): Scade il 20/05/2019

**Elenco delle particelle catastali ricadenti all'interno delle aree soggette a vincolo**

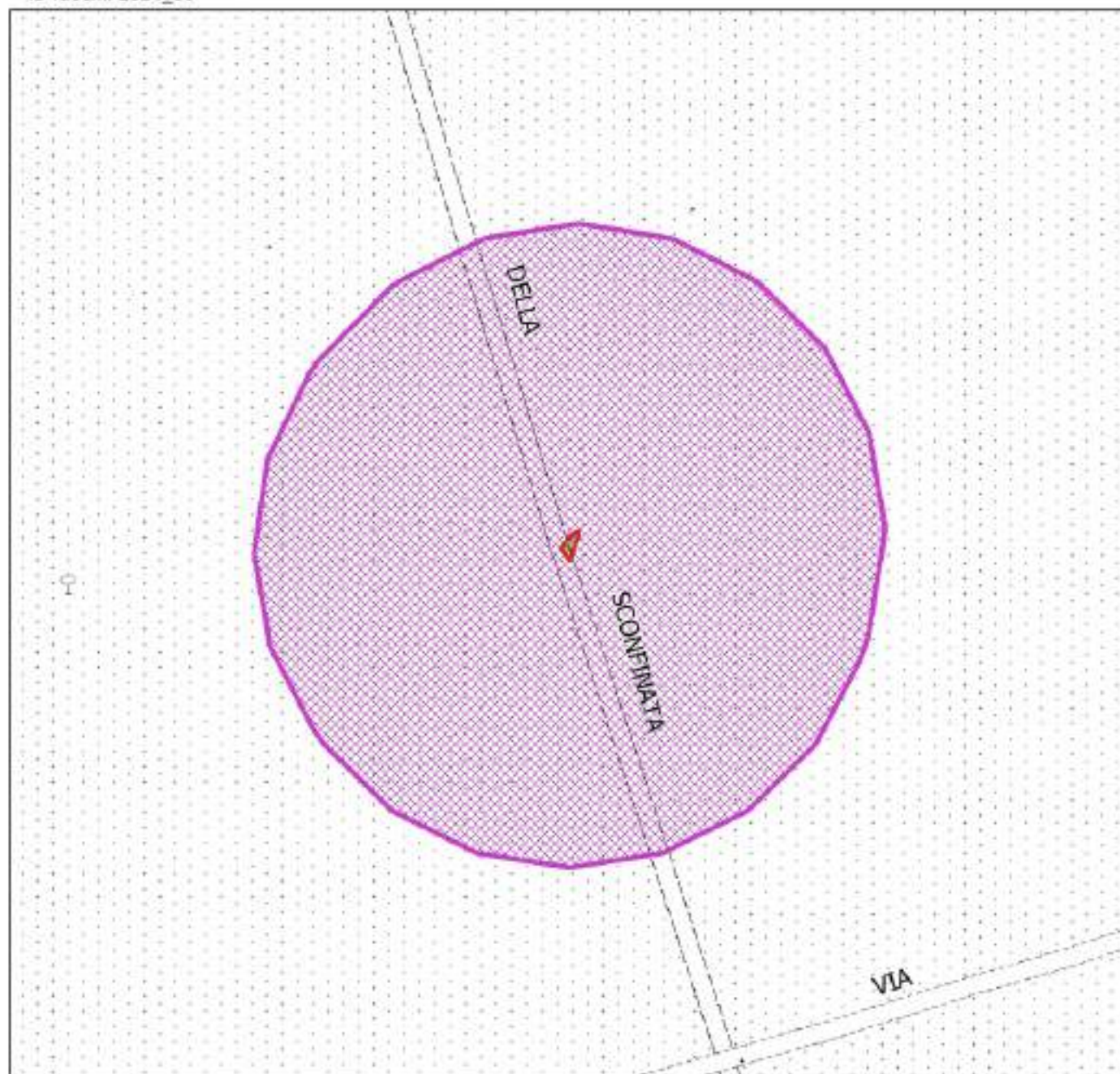
- Foglio n. 33, Particella n. 3


- Foglio n. 33, Particella n. 9




OGGETTO: L.R. N° 39/2000 e ss. mm. ed ii. - Catasto incendi boschivi  
Estratto Cartografico

ID fuochi: 2014\_06



 Area percorsa da fuochi

 Area classificata come "Bosco"

 Area situata entro 50 m dai boschi percorsi da fuochi

 Area classificata come "Non Bosco"



OGGETTO: L.R. N° 39/2000 e ss. mm. ed il. - Catasto incendi boschivi

**Fascicolo Territoriale n. 07 del 2014**

Incendio ricadente nel comune di: Viareggio - Località: LA LECCIONA

Legge regione Toscana n°39 del 21 marzo 2000 e successive modificazione ed integrazioni, concernenti la gestione del catasto dei boschi percorsi dal fuoco e dei pascoli percorsi dal fuoco situati entro 50 metri da tali boschi

**Data incendio: 20/08/2014**

**Scadenze vigenti sull'area**

- Divieto ex Art. 76 Comma 4/a (durata 10 anni): Scade il 20/08/2024
- Divieto ex Art. 76 Comma 4/b (durata 5 anni): Scade il 20/08/2019
- Divieto ex Art. 76 Comma 5/a (durata 15 anni): Scade il 20/08/2029
- Divieto ex Art. 76 Comma 5/b (durata 20 anni): Scade il 20/08/2034
- Divieto ex Art. 76 Comma 7 (durata 5 anni): Scade il 20/08/2019

**Elenco delle particelle catastali ricadenti all'interno delle aree soggette a vincolo**


- Foglio n. 33, Particella n. 6




**OGGETTO: L.R. N° 39/2000 e ss. mm. ed ii. - Catasto incendi boschivi  
Estratto Cartografico**

ID fuochi: 2014\_07



 Area percorsa da fuochi

 Area classificata come "Bosco"

 Area situata entro 50 m dai boschi percorsi da fuochi

 Area classificata come "Non Bosco"



OGGETTO: L.R. N° 39/2000 e ss. mm. ed il. - Catasto incendi boschivi

**Fascicolo Territoriale n. 08 del 2014**

Incendio ricadente nel comune di: Viareggio - Località: LA LECCIONA

Legge regione Toscana n°39 del 21 marzo 2000 e successive modificazione ed integrazioni, concernenti la gestione del catasto dei boschi percorsi dal fuoco e dei pascoli percorsi dal fuoco situati entro 50 metri da tali boschi

**Data incendio: 21/08/2014**

**Scadenze vigenti sull'area**

- Divieto ex Art. 76 Comma 4/a (durata 10 anni): Scade il 21/08/2024
- Divieto ex Art. 76 Comma 4/b (durata 5 anni): Scade il 21/08/2019
- Divieto ex Art. 76 Comma 5/a (durata 15 anni): Scade il 21/08/2029
- Divieto ex Art. 76 Comma 5/b (durata 20 anni): Scade il 21/08/2034
- Divieto ex Art. 76 Comma 7 (durata 5 anni): Scade il 21/08/2019

**Elenco delle particelle catastali ricadenti all'interno delle aree soggette a vincolo**

- Foglio n. 33, Particella n. 6



**OGGETTO: L.R. N° 39/2000 e ss. mm. ed ii. - Catasto incendi boschivi  
Estratto Cartografico**

ID fuochi: 2014\_08



 Area percorsa da fuochi

 Area classificata come "Bosco"

 Area situata entro 50 m dai boschi percorsi da fuochi

 Area classificata come "Non Bosco"





OGGETTO: L.R. N° 39/2000 e ss. mm. ed il. - Catasto incendi boschivi

**Fascicolo Territoriale n. 09 del 2014**

Incendio ricadente nel comune di: Viareggio - Località: VIALE EUROPA

Legge regione Toscana n°39 del 21 marzo 2000 e successive modificazione ed integrazioni, concernenti la gestione del catasto dei boschi percorsi dal fuoco e dei pascoli percorsi dal fuoco situati entro 50 metri da tali boschi

**Data incendio: 23/05/2014**

**Scadenze vigenti sull'area**

- Divieto ex Art. 76 Comma 4/a (durata 10 anni): Scade il 23/05/2024
- Divieto ex Art. 76 Comma 4/b (durata 5 anni): Scade il 23/05/2019
- Divieto ex Art. 76 Comma 5/a (durata 15 anni): Scade il 23/05/2029
- Divieto ex Art. 76 Comma 5/b (durata 20 anni): Scade il 23/05/2034
- Divieto ex Art. 76 Comma 7 (durata 5 anni): Scade il 23/05/2019

**Elenco delle particelle catastali ricadenti all'interno delle aree soggette a vincolo**

- |                                   |
|-----------------------------------|
| - Foglio n. 36, Particella n. 13  |
| - Foglio n. 36, Particella n. 1   |
| - Foglio n. 36, Particella n. 23  |
| - Foglio n. 41, Particella n. 897 |
| - Foglio n. 41, Particella n. 15  |



**OGGETTO: L.R. N° 39/2000 e ss. mm. ed ii. - Catasto incendi boschivi  
Estratto Cartografico**

ID fuochi: 2014\_09



 Area percorsa da fuochi

 Area classificata come "Bosco"

 Area situata entro 50 m dai boschi percorsi da fuochi

 Area classificata come "Non Bosco"



OGGETTO: L.R. N° 39/2000 e ss. mm. ed il. - Catasto incendi boschivi

**Fascicolo Territoriale n. 01 del 2016**

Incendio ricadente nel comune di: Viareggio - Località: LA LECCIONA

Legge regione Toscana n°39 del 21 marzo 2000 e successive modificazione ed integrazioni, concernenti la gestione del catasto dei boschi percorsi dal fuoco e dei pascoli percorsi dal fuoco situati entro 50 metri da tali boschi

**Data incendio: 02/09/2016**

**Scadenze vigenti sull'area**

- Divieto ex Art. 76 Comma 4/a (durata 10 anni): Scade il 02/09/2026
- Divieto ex Art. 76 Comma 4/b (durata 5 anni): Scade il 02/09/2021
- Divieto ex Art. 76 Comma 5/a (durata 15 anni): Scade il 02/09/2031
- Divieto ex Art. 76 Comma 5/b (durata 20 anni): Scade il 02/09/2036
- Divieto ex Art. 76 Comma 7 (durata 5 anni): Scade il 02/09/2021

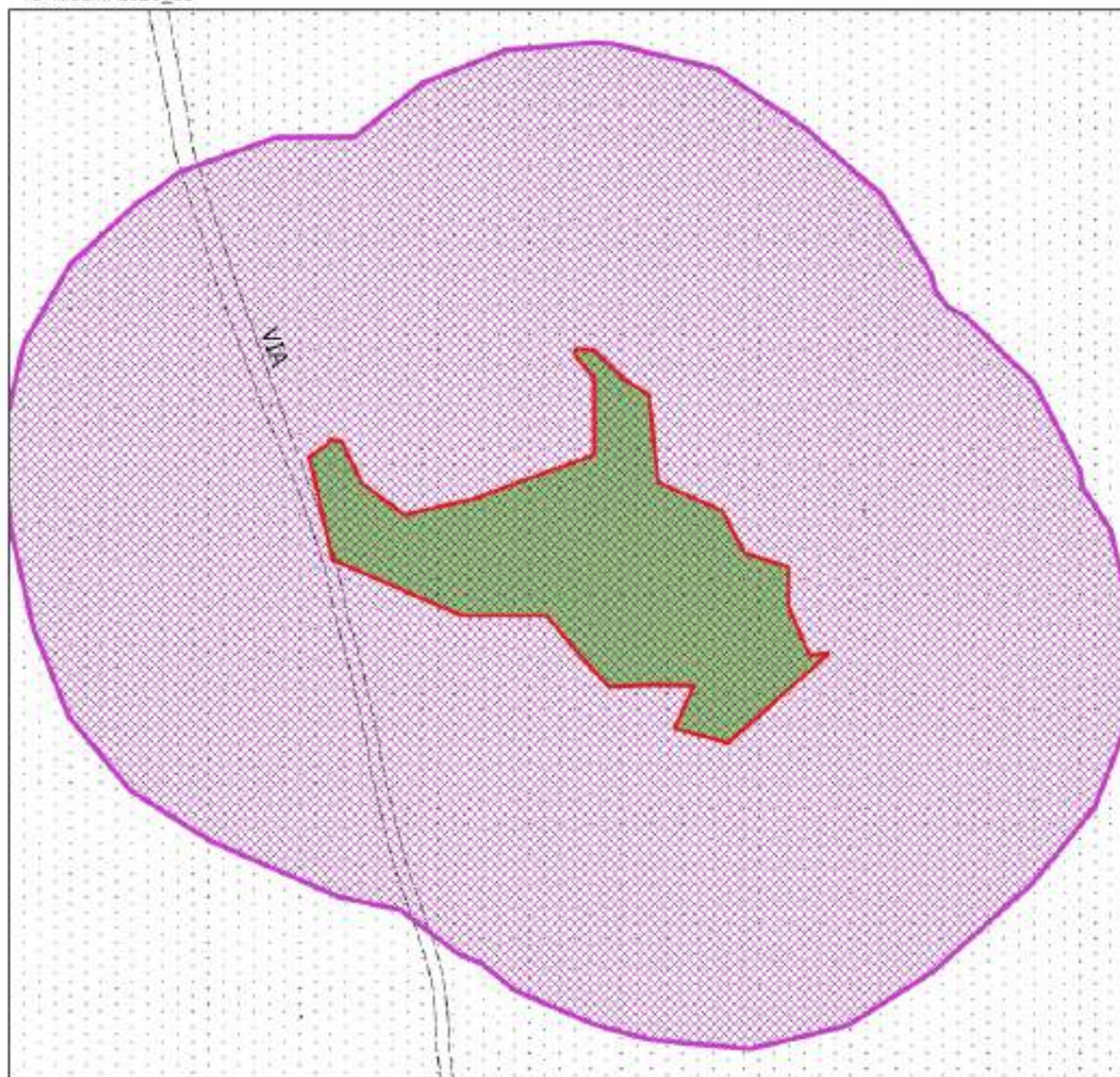
**Elenco delle particelle catastali ricadenti all'interno delle aree soggette a vincolo**


- Foglio n. 36, Particella n. 18
- Foglio n. 36, Particella n. 17
- Foglio n. 36, Particella n. 16




OGGETTO: L.R. N° 39/2000 e ss. mm. ed ii. - Catasto incendi boschivi  
Estratto Cartografico

ID fuochi: 2016\_01



 Area percorsa da fuochi

 Area classificata come "Bosco"

 Area situata entro 50 m dai boschi percorsi da fuochi

 Area classificata come "Non Bosco"



OGGETTO: L.R. N° 39/2000 e ss. mm. ed il. - Catasto incendi boschivi

**Fascicolo Territoriale n. 02 del 2016**

Incendio ricadente nel comune di: Viareggio - Località: PINETA DI LEVANTE

Legge regione Toscana n°39 del 21 marzo 2000 e successive modificazione ed integrazioni, concernenti la gestione del catasto dei boschi percorsi dal fuoco e dei pascoli percorsi dal fuoco situati entro 50 metri da tali boschi

**Data incendio: 04/07/2016**

**Scadenze vigenti sull'area**

- Divieto ex Art. 76 Comma 4/a (durata 10 anni): Scade il 04/07/2026
- Divieto ex Art. 76 Comma 4/b (durata 5 anni): Scade il 04/07/2021
- Divieto ex Art. 76 Comma 5/a (durata 15 anni): Scade il 04/07/2031
- Divieto ex Art. 76 Comma 5/b (durata 20 anni): Scade il 04/07/2036
- Divieto ex Art. 76 Comma 7 (durata 5 anni): Scade il 04/07/2021

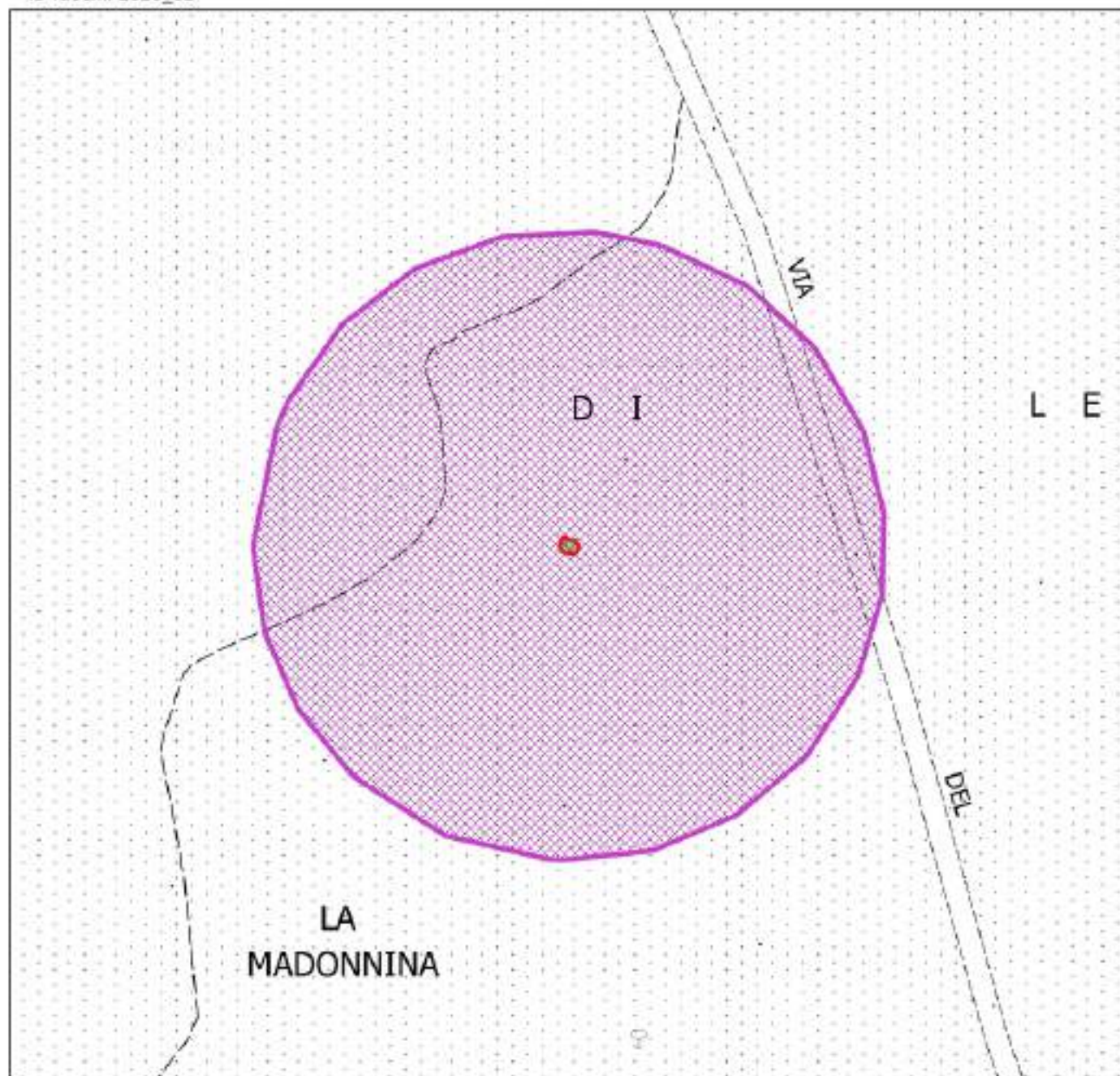
**Elenco delle particelle catastali ricadenti all'interno delle aree soggette a vincolo**


- |                                   |
|-----------------------------------|
| - Foglio n. 27, Particella n. 876 |
| - Foglio n. 28, Particella n. 157 |
| - Foglio n. 28, Particella n. 101 |




OGGETTO: L.R. N° 39/2000 e ss. mm. ed ii. - Catasto incendi boschivi  
Estratto Cartografico

ID fuochi: 2016\_02



 Area percorsa da fuochi

 Area classificata come "Bosco"

 Area situata entro 50 m dai boschi percorsi da fuochi

 Area classificata come "Non Bosco"



OGGETTO: L.R. N° 39/2000 e ss. mm. ed il. - Catasto incendi boschivi

**Fascicolo Territoriale n. 03 del 2016**

Incendio ricadente nel comune di: Viareggio - Località: TORRE DEL LAGO PUCCINI

Legge regione Toscana n°39 del 21 marzo 2000 e successive modificazione ed integrazioni, concernenti la gestione del catasto dei boschi percorsi dal fuoco e dei pascoli percorsi dal fuoco situati entro 50 metri da tali boschi

**Data incendio: 07/07/2016**

**Scadenze vigenti sull'area**

- Divieto ex Art. 76 Comma 4/a (durata 10 anni): Scade il 07/07/2026
- Divieto ex Art. 76 Comma 4/b (durata 5 anni): Scade il 07/07/2021
- Divieto ex Art. 76 Comma 5/a (durata 15 anni): Scade il 07/07/2031
- Divieto ex Art. 76 Comma 5/b (durata 20 anni): Scade il 07/07/2036
- Divieto ex Art. 76 Comma 7 (durata 5 anni): Scade il 07/07/2021

**Elenco delle particelle catastali ricadenti all'interno delle aree soggette a vincolo**

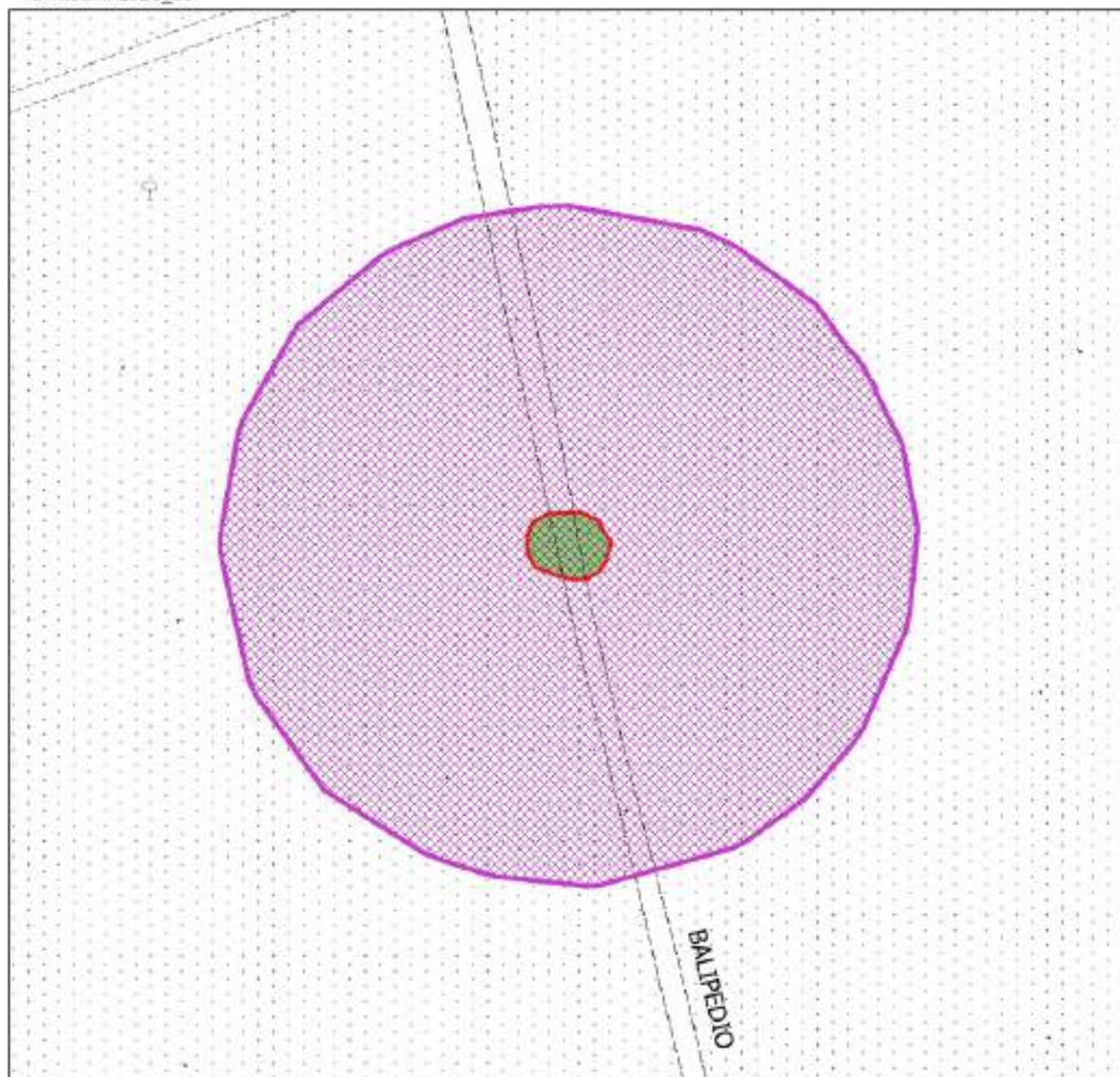
- Foglio n. 41, Particella n. 15

- Foglio n. 41, Particella n. 2



OGGETTO: L.R. N° 39/2000 e ss. mm. ed ii. - Catasto incendi boschivi  
Estratto Cartografico

ID fuochi: 2016\_03



 Area percorsa da fuochi

 Area classificata come "Bosco"

 Area situata entro 50 m dai boschi percorsi da fuochi

 Area classificata come "Non Bosco"





OGGETTO: L.R. N° 39/2000 e ss. mm. ed il. - Catasto incendi boschivi

**Fascicolo Territoriale n. 04 del 2016**

Incendio ricadente nel comune di: Viareggio - Località: PINETA DI LEVANTE

Legge regione Toscana n°39 del 21 marzo 2000 e successive modificazione ed integrazioni, concernenti la gestione del catasto dei boschi percorsi dal fuoco e dei pascoli percorsi dal fuoco situati entro 50 metri da tali boschi

**Data incendio: 08/07/2016**

**Scadenze vigenti sull'area**

- Divieto ex Art. 76 Comma 4/a (durata 10 anni): Scade il 08/07/2026
- Divieto ex Art. 76 Comma 4/b (durata 5 anni): Scade il 08/07/2021
- Divieto ex Art. 76 Comma 5/a (durata 15 anni): Scade il 08/07/2031
- Divieto ex Art. 76 Comma 5/b (durata 20 anni): Scade il 08/07/2036
- Divieto ex Art. 76 Comma 7 (durata 5 anni): Scade il 08/07/2021

**Elenco delle particelle catastali ricadenti all'interno delle aree soggette a vincolo**

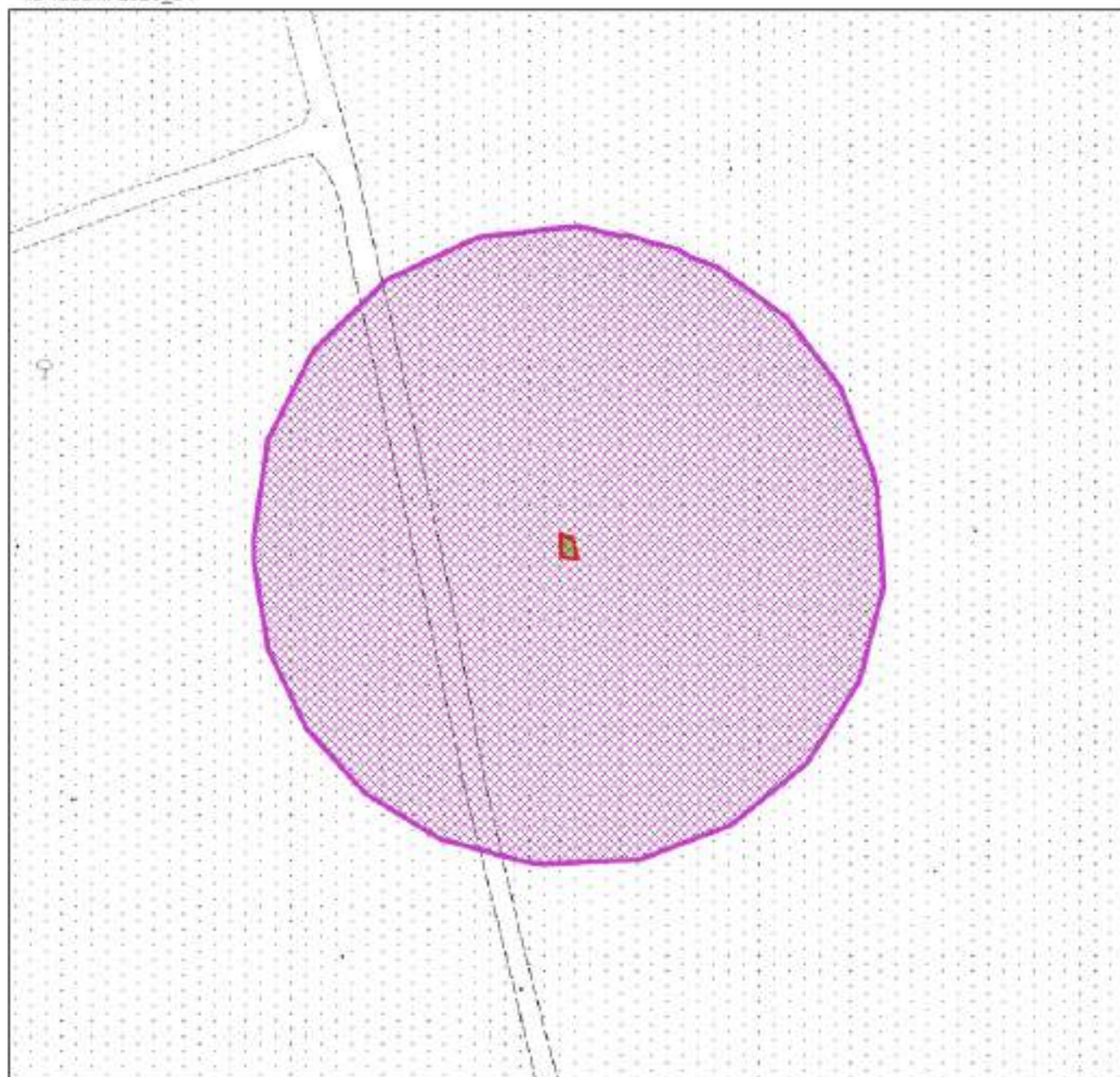
- Foglio n. 41, Particella n. 15


- Foglio n. 41, Particella n. 2



**OGGETTO: L.R. N° 39/2000 e ss. mm. ed ii. - Catasto incendi boschivi  
Estratto Cartografico**

ID fuochi: 2016\_04



 Area percorsa da fuochi

 Area classificata come "Bosco"

 Area situata entro 50 m dai boschi percorsi da fuochi

 Area classificata come "Non Bosco"



OGGETTO: L.R. N° 39/2000 e ss. mm. ed il. - Catasto incendi boschivi

**Fascicolo Territoriale n. 05 del 2016**

Incendio ricadente nel comune di: Viareggio - Località: VIAREGGIO

Legge regione Toscana n°39 del 21 marzo 2000 e successive modificazione ed integrazioni, concernenti la gestione del catasto dei boschi percorsi dal fuoco e dei pascoli percorsi dal fuoco situati entro 50 metri da tali boschi

**Data incendio: 11/09/2016**

**Scadenze vigenti sull'area**

- Divieto ex Art. 76 Comma 4/a (durata 10 anni): Scade il 11/09/2026
- Divieto ex Art. 76 Comma 4/b (durata 5 anni): Scade il 11/09/2021
- Divieto ex Art. 76 Comma 5/a (durata 15 anni): Scade il 11/09/2031
- Divieto ex Art. 76 Comma 5/b (durata 20 anni): Scade il 11/09/2036
- Divieto ex Art. 76 Comma 7 (durata 5 anni): Scade il 11/09/2021

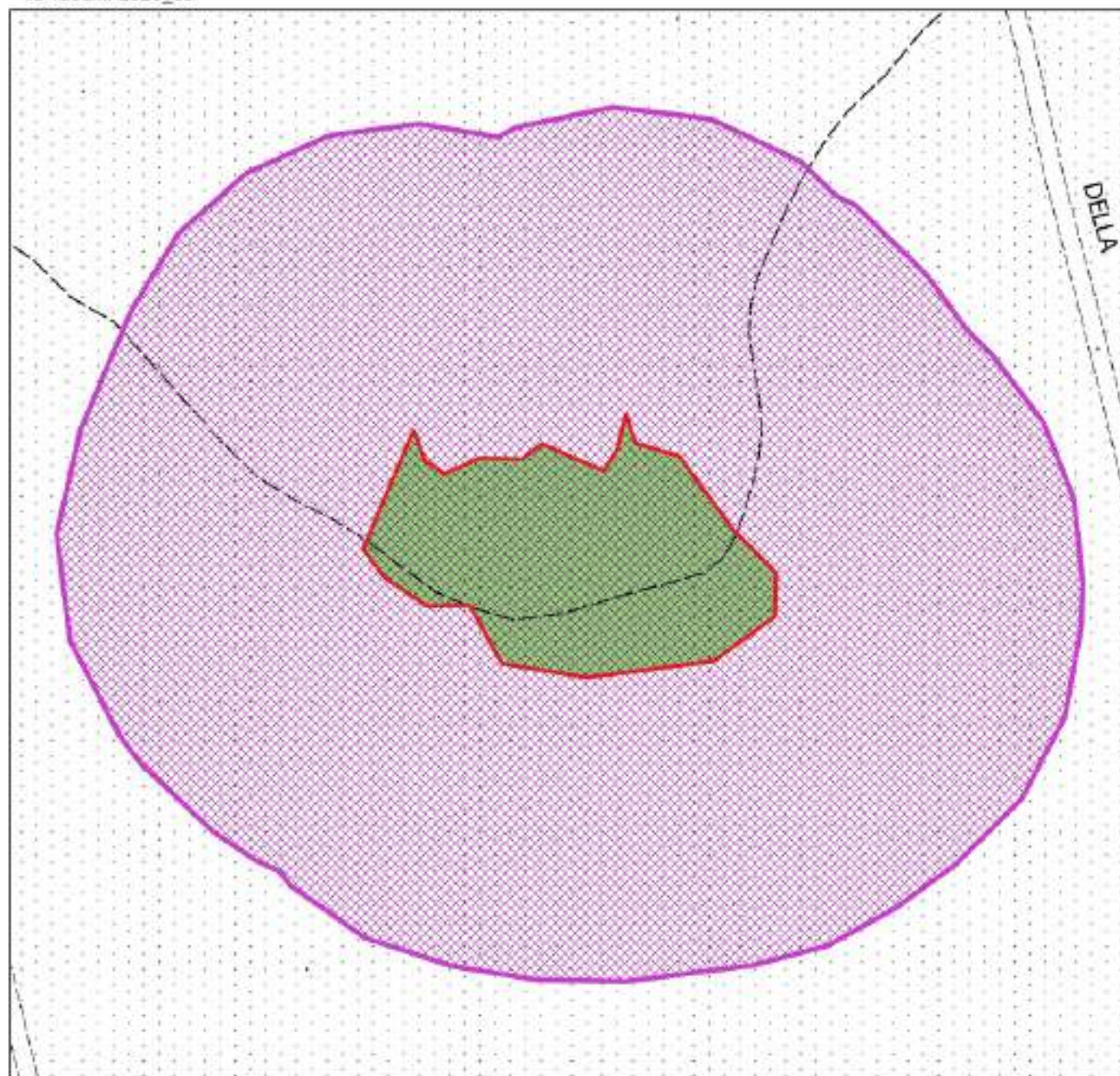
**Elenco delle particelle catastali ricadenti all'interno delle aree soggette a vincolo**


- Foglio n. 36, Particella n. 16
- Foglio n. 36, Particella n. 15
- Foglio n. 36, Particella n. 2



**OGGETTO: L.R. N° 39/2000 e ss. mm. ed ii. - Catasto incendi boschivi  
Estratto Cartografico**

ID fuochi: 2016\_05



 Area percorsa da fuochi

 Area classificata come "Bosco"

 Area situata entro 50 m dai boschi percorsi da fuochi

 Area classificata come "Non Bosco"



OGGETTO: L.R. N° 39/2000 e ss. mm. ed il. - Catasto incendi boschivi

**Fascicolo Territoriale n. 06 del 2016**

Incendio ricadente nel comune di: Viareggio - Località: MARINA DI TORRE DEL LAGO

Legge regione Toscana n°39 del 21 marzo 2000 e successive modificazione ed integrazioni, concernenti la gestione del catasto dei boschi percorsi dal fuoco e dei pascoli percorsi dal fuoco situati entro 50 metri da tali boschi

**Data incendio: 11/07/2016**

**Scadenze vigenti sull'area**

- Divieto ex Art. 76 Comma 4/a (durata 10 anni): Scade il 11/07/2026
- Divieto ex Art. 76 Comma 4/b (durata 5 anni): Scade il 11/07/2021
- Divieto ex Art. 76 Comma 5/a (durata 15 anni): Scade il 11/07/2031
- Divieto ex Art. 76 Comma 5/b (durata 20 anni): Scade il 11/07/2036
- Divieto ex Art. 76 Comma 7 (durata 5 anni): Scade il 11/07/2021

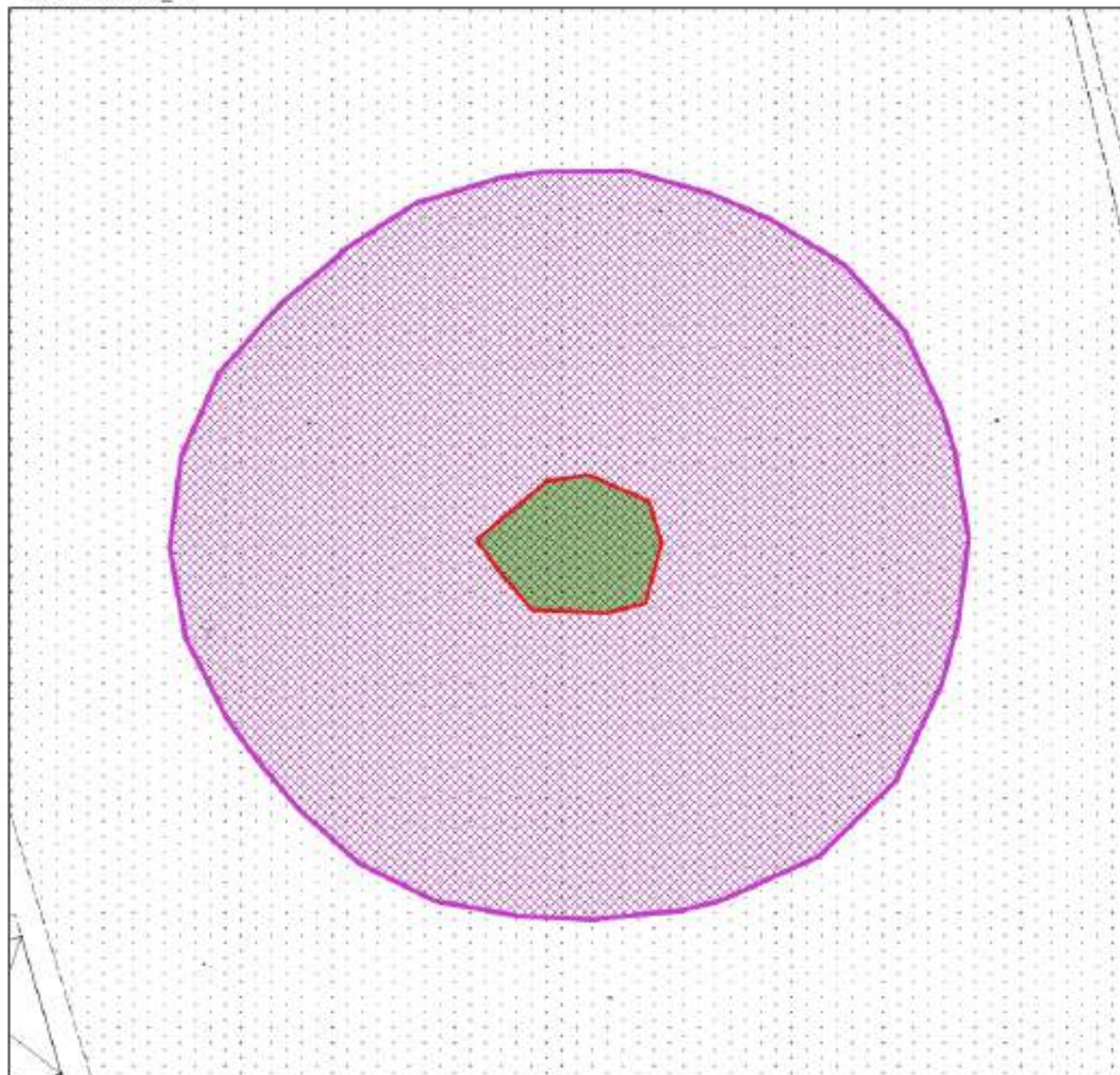
**Elenco delle particelle catastali ricadenti all'interno delle aree soggette a vincolo**


- Foglio n. 41, Particella n. 15




**OGGETTO: L.R. N° 39/2000 e ss. mm. ed ii. - Catasto incendi boschivi  
Estratto Cartografico**

ID fuochi: 2016\_06



 Area percorsa da fuochi

 Area classificata come "Bosco"

 Area situata entro 50 m dai boschi percorsi da fuochi

 Area classificata come "Non Bosco"



OGGETTO: L.R. N° 39/2000 e ss. mm. ed il. - Catasto incendi boschivi

**Fascicolo Territoriale n. 07 del 2016**

Incendio ricadente nel comune di: Viareggio - Località: VIAREGGIO

Legge regione Toscana n°39 del 21 marzo 2000 e successive modificazione ed integrazioni, concernenti la gestione del catasto dei boschi percorsi dal fuoco e dei pascoli percorsi dal fuoco situati entro 50 metri da tali boschi

**Data incendio: 11/09/2016**

**Scadenze vigenti sull'area**

- Divieto ex Art. 76 Comma 4/a (durata 10 anni): Scade il 11/09/2026
- Divieto ex Art. 76 Comma 4/b (durata 5 anni): Scade il 11/09/2021
- Divieto ex Art. 76 Comma 5/a (durata 15 anni): Scade il 11/09/2031
- Divieto ex Art. 76 Comma 5/b (durata 20 anni): Scade il 11/09/2036
- Divieto ex Art. 76 Comma 7 (durata 5 anni): Scade il 11/09/2021

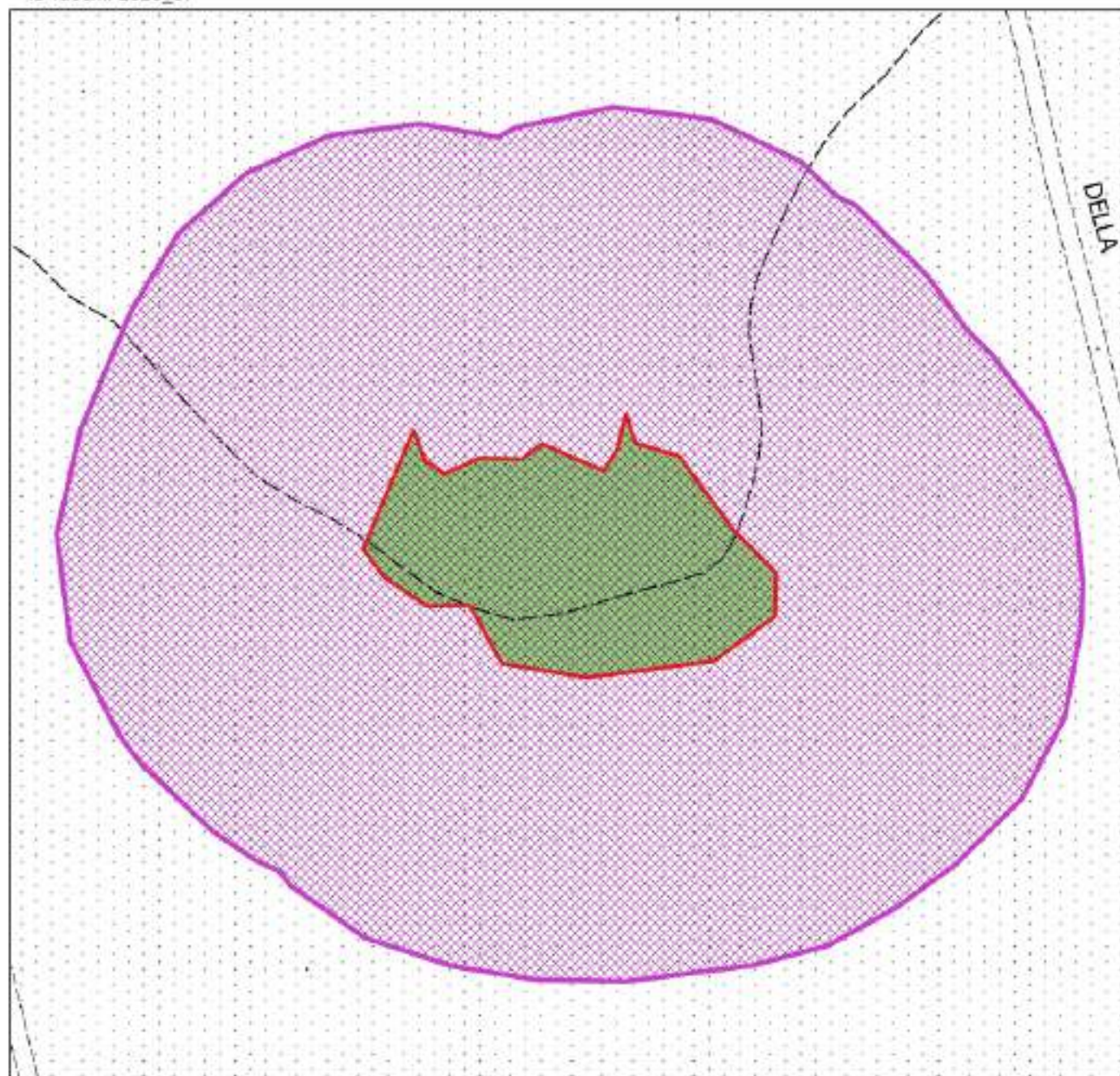
**Elenco delle particelle catastali ricadenti all'interno delle aree soggette a vincolo**


- Foglio n. 36, Particella n. 16
- Foglio n. 36, Particella n. 15
- Foglio n. 36, Particella n. 2



**OGGETTO: L.R. N° 39/2000 e ss. mm. ed ii. - Catasto incendi boschivi  
Estratto Cartografico**

ID fuochi: 2016\_07



 Area percorsa da fuochi

 Area classificata come "Bosco"

 Area situata entro 50 m dai boschi percorsi da fuochi

 Area classificata come "Non Bosco"





OGGETTO: L.R. N° 39/2000 e ss. mm. ed il. - Catasto incendi boschivi

**Fascicolo Territoriale n. 08 del 2016**

Incendio ricadente nel comune di: Viareggio - Località: LA LECCIONA

Legge regione Toscana n°39 del 21 marzo 2000 e successive modificazione ed integrazioni, concernenti la gestione del catasto dei boschi percorsi dal fuoco e dei pascoli percorsi dal fuoco situati entro 50 metri da tali boschi

**Data incendio: 14/07/2016**

**Scadenze vigenti sull'area**

- Divieto ex Art. 76 Comma 4/a (durata 10 anni): Scade il 14/07/2026
- Divieto ex Art. 76 Comma 4/b (durata 5 anni): Scade il 14/07/2021
- Divieto ex Art. 76 Comma 5/a (durata 15 anni): Scade il 14/07/2031
- Divieto ex Art. 76 Comma 5/b (durata 20 anni): Scade il 14/07/2036
- Divieto ex Art. 76 Comma 7 (durata 5 anni): Scade il 14/07/2021

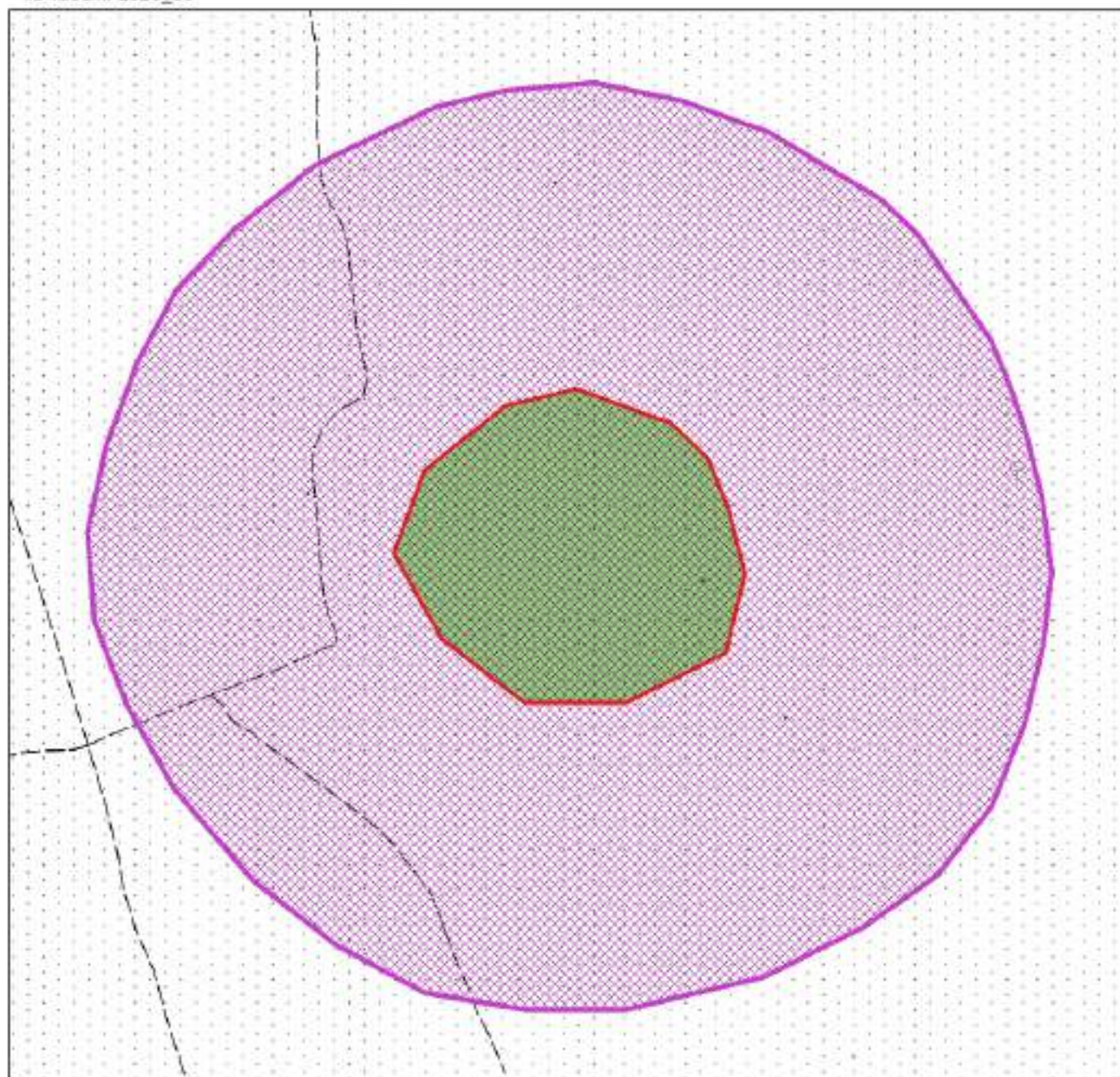
**Elenco delle particelle catastali ricadenti all'interno delle aree soggette a vincolo**

- Foglio n. 36, Particella n. 13




**OGGETTO: L.R. N° 39/2000 e ss. mm. ed ii. - Catasto incendi boschivi  
Estratto Cartografico**

ID fuochi: 2016\_08



 Area percorsa da fuochi

 Area classificata come "Bosco"

 Area situata entro 50 m dai boschi percorsi da fuochi

 Area classificata come "Non Bosco"



OGGETTO: L.R. N° 39/2000 e ss. mm. ed il. - Catasto incendi boschivi

**Fascicolo Territoriale n. 09 del 2016**

Incendio ricadente nel comune di: Viareggio - Località: VIA DEL BALIPEDIO

Legge regione Toscana n°39 del 21 marzo 2000 e successive modificazione ed integrazioni, concernenti la gestione del catasto dei boschi percorsi dal fuoco e dei pascoli percorsi dal fuoco situati entro 50 metri da tali boschi

**Data incendio: 14/07/2016**

**Scadenze vigenti sull'area**

- Divieto ex Art. 76 Comma 4/a (durata 10 anni): Scade il 14/07/2026
- Divieto ex Art. 76 Comma 4/b (durata 5 anni): Scade il 14/07/2021
- Divieto ex Art. 76 Comma 5/a (durata 15 anni): Scade il 14/07/2031
- Divieto ex Art. 76 Comma 5/b (durata 20 anni): Scade il 14/07/2036
- Divieto ex Art. 76 Comma 7 (durata 5 anni): Scade il 14/07/2021

**Elenco delle particelle catastali ricadenti all'interno delle aree soggette a vincolo**


- |                                 |
|---------------------------------|
| - Foglio n. 33, Particella n. 9 |
| - Foglio n. 33, Particella n. 2 |
| - Foglio n. 33, Particella n. 7 |




OGGETTO: L.R. N° 39/2000 e ss. mm. ed ii. - Catasto incendi boschivi  
Estratto Cartografico

ID fuochi: 2016\_09



 Area percorsa da fuochi

 Area classificata come "Bosco"

 Area situata entro 50 m dai boschi percorsi da fuochi

 Area classificata come "Non Bosco"



OGGETTO: L.R. N° 39/2000 e ss. mm. ed ii. - Catasto incendi boschivi

**Fascicolo Territoriale n. 10 del 2016**

Incendio ricadente nel comune di: Viareggio - Località: MARINA DI TORRE DEL LAGO

Legge regione Toscana n°39 del 21 marzo 2000 e successive modificazione ed integrazioni, concernenti la gestione del catasto dei boschi percorsi dal fuoco e dei pascoli percorsi dal fuoco situati entro 50 metri da tali boschi

**Data incendio: 14/08/2016**

**Scadenze vigenti sull'area**

- Divieto ex Art. 76 Comma 4/a (durata 10 anni): Scade il 14/08/2026
- Divieto ex Art. 76 Comma 4/b (durata 5 anni): Scade il 14/08/2021
- Divieto ex Art. 76 Comma 5/a (durata 15 anni): Scade il 14/08/2031
- Divieto ex Art. 76 Comma 5/b (durata 20 anni): Scade il 14/08/2036
- Divieto ex Art. 76 Comma 7 (durata 5 anni): Scade il 14/08/2021

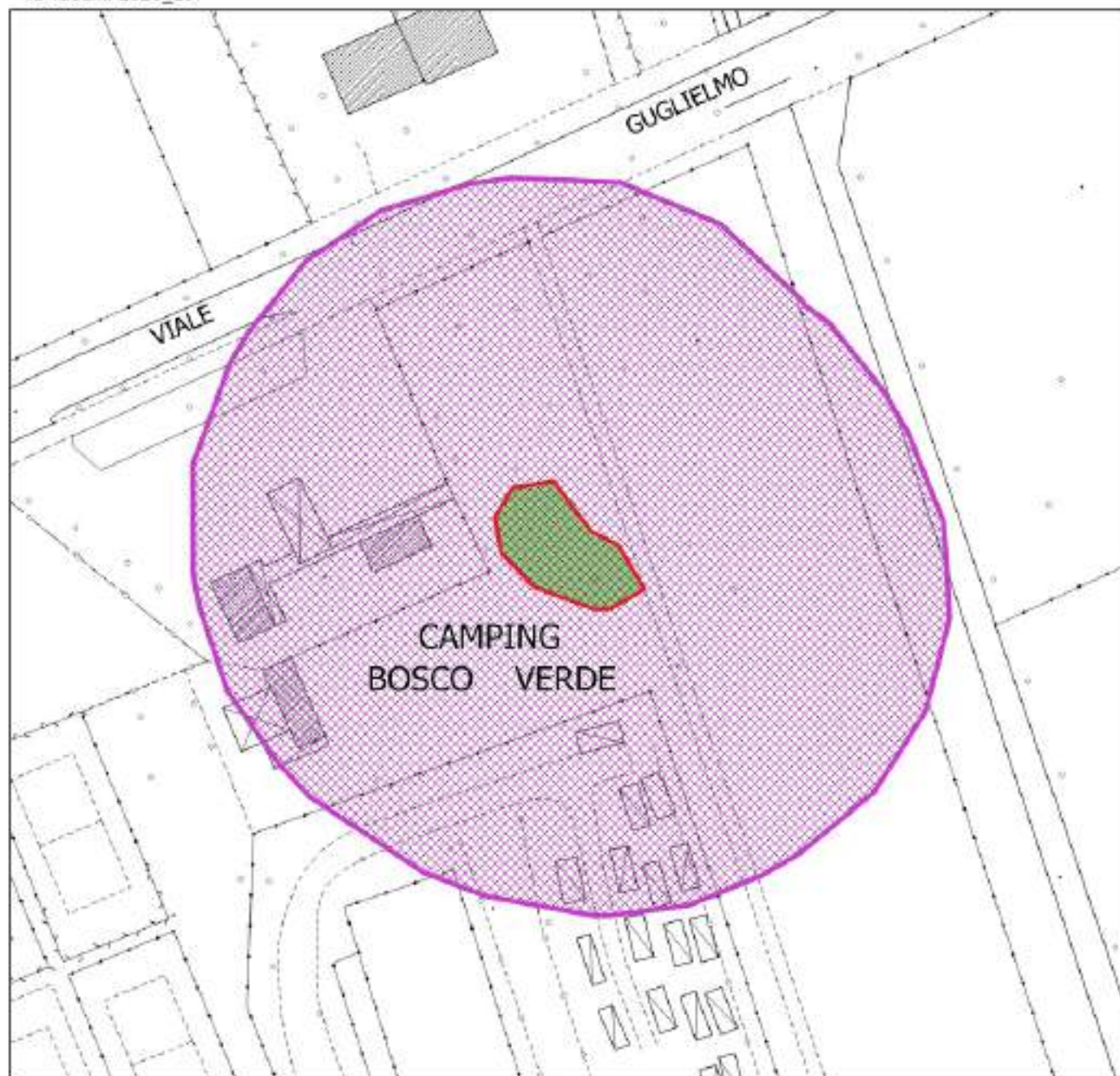
**Elenco delle particelle catastali ricadenti all'interno delle aree soggette a vincolo**


- Foglio n. 42, Particella n. 607
- Foglio n. 42, Particella n. 618
- Foglio n. 42, Particella n. 621
- Foglio n. 42, Particella n. 622
- Foglio n. 42, Particella n. 608
- Foglio n. 42, Particella n. 703
- Foglio n. 42, Particella n. 446




OGGETTO: L.R. N° 39/2000 e ss. mm. ed ii. - Catasto incendi boschivi  
Estratto Cartografico

ID fuochi: 2016\_10



 Area percorsa da fuochi

 Area classificata come "Bosco"

 Area situata entro 50 m dai boschi percorsi da fuochi

 Area classificata come "Non Bosco"



OGGETTO: L.R. N° 39/2000 e ss. mm. ed il. - Catasto incendi boschivi

**Fascicolo Territoriale n. 11 del 2016**

Incendio ricadente nel comune di: Viareggio - Località: EUROPA

Legge regione Toscana n°39 del 21 marzo 2000 e successive modificazione ed integrazioni, concernenti la gestione del catasto dei boschi percorsi dal fuoco e dei pascoli percorsi dal fuoco situati entro 50 metri da tali boschi

**Data incendio: 15/07/2016**

**Scadenze vigenti sull'area**

- Divieto ex Art. 76 Comma 4/a (durata 10 anni): Scade il 15/07/2026
- Divieto ex Art. 76 Comma 4/b (durata 5 anni): Scade il 15/07/2021
- Divieto ex Art. 76 Comma 5/a (durata 15 anni): Scade il 15/07/2031
- Divieto ex Art. 76 Comma 5/b (durata 20 anni): Scade il 15/07/2036
- Divieto ex Art. 76 Comma 7 (durata 5 anni): Scade il 15/07/2021

**Elenco delle particelle catastali ricadenti all'interno delle aree soggette a vincolo**

- Foglio n. 36, Particella n. 1


- Foglio n. 36, Particella n. 23



**OGGETTO: L.R. N° 39/2000 e ss. mm. ed ii. - Catasto incendi boschivi  
Estratto Cartografico**

ID fuochi: 2016\_11



 Area percorsa da fuochi

 Area classificata come "Bosco"

 Area situata entro 50 m dai boschi percorsi da fuochi

 Area classificata come "Non Bosco"





OGGETTO: L.R. N° 39/2000 e ss. mm. ed il. - Catasto incendi boschivi

**Fascicolo Territoriale n. 12 del 2016**

Incendio ricadente nel comune di: Viareggio - Località: PINETA DI LEVANTE

Legge regione Toscana n°39 del 21 marzo 2000 e successive modificazione ed integrazioni, concernenti la gestione del catasto dei boschi percorsi dal fuoco e dei pascoli percorsi dal fuoco situati entro 50 metri da tali boschi

**Data incendio: 16/07/2016**

**Scadenze vigenti sull'area**

- Divieto ex Art. 76 Comma 4/a (durata 10 anni): Scade il 16/07/2026
- Divieto ex Art. 76 Comma 4/b (durata 5 anni): Scade il 16/07/2021
- Divieto ex Art. 76 Comma 5/a (durata 15 anni): Scade il 16/07/2031
- Divieto ex Art. 76 Comma 5/b (durata 20 anni): Scade il 16/07/2036
- Divieto ex Art. 76 Comma 7 (durata 5 anni): Scade il 16/07/2021

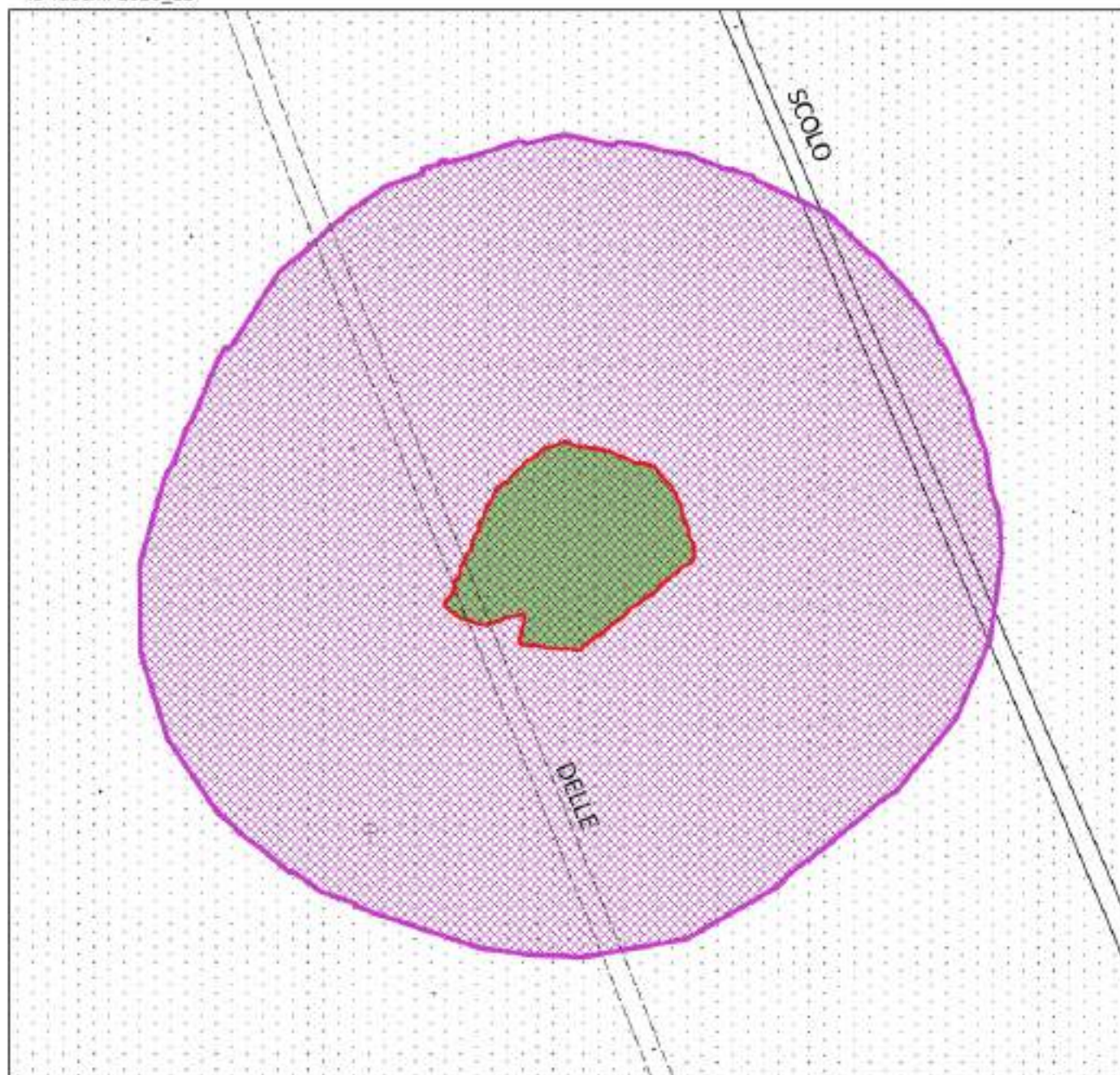
**Elenco delle particelle catastali ricadenti all'interno delle aree soggette a vincolo**

- Foglio n. 28, Particella n. 6
- Foglio n. 28, Particella n. 5
- Foglio n. 28, Particella n. 11
- Foglio n. 28, Particella n. 4
- Foglio n. 28, Particella n. 3




**OGGETTO: L.R. N° 39/2000 e ss. mm. ed ii. - Catasto incendi boschivi  
Estratto Cartografico**

ID fuochi: 2016\_12



 Area percorsa da fuochi

 Area classificata come "Bosco"

 Area situata entro 50 m dai boschi percorsi da fuochi

 Area classificata come "Non Bosco"



OGGETTO: L.R. N° 39/2000 e ss. mm. ed il. - Catasto incendi boschivi

**Fascicolo Territoriale n. 13 del 2016**

Incendio ricadente nel comune di: Viareggio - Località: MARINA DI TORRE DEL LAGO

Legge regione Toscana n°39 del 21 marzo 2000 e successive modificazione ed integrazioni, concernenti la gestione del catasto dei boschi percorsi dal fuoco e dei pascoli percorsi dal fuoco situati entro 50 metri da tali boschi

**Data incendio: 17/07/2016**

**Scadenze vigenti sull'area**

- Divieto ex Art. 76 Comma 4/a (durata 10 anni): Scade il 17/07/2026
- Divieto ex Art. 76 Comma 4/b (durata 5 anni): Scade il 17/07/2021
- Divieto ex Art. 76 Comma 5/a (durata 15 anni): Scade il 17/07/2031
- Divieto ex Art. 76 Comma 5/b (durata 20 anni): Scade il 17/07/2036
- Divieto ex Art. 76 Comma 7 (durata 5 anni): Scade il 17/07/2021

**Elenco delle particelle catastali ricadenti all'interno delle aree soggette a vincolo**

- Foglio n. 41, Particella n. 863




**OGGETTO: L.R. N° 39/2000 e ss. mm. ed ii. - Catasto incendi boschivi  
Estratto Cartografico**

ID fuochi: 2016\_13.1



 Area percorsa da fuochi

 Area classificata come "Bosco"

 Area situata entro 50 m dai boschi percorsi da fuochi

 Area classificata come "Non Bosco"



OGGETTO: L.R. N° 39/2000 e ss. mm. ed il. - Catasto incendi boschivi

**Fascicolo Territoriale n. 13 del 2016**

Incendio ricadente nel comune di: Viareggio - Località: MARINA DI TORRE DEL LAGO

Legge regione Toscana n°39 del 21 marzo 2000 e successive modificazione ed integrazioni, concernenti la gestione del catasto dei boschi percorsi dal fuoco e dei pascoli percorsi dal fuoco situati entro 50 metri da tali boschi

**Data incendio: 17/07/2016**

**Scadenze vigenti sull'area**

- Divieto ex Art. 76 Comma 4/a (durata 10 anni): Scade il 17/07/2026
- Divieto ex Art. 76 Comma 4/b (durata 5 anni): Scade il 17/07/2021
- Divieto ex Art. 76 Comma 5/a (durata 15 anni): Scade il 17/07/2031
- Divieto ex Art. 76 Comma 5/b (durata 20 anni): Scade il 17/07/2036
- Divieto ex Art. 76 Comma 7 (durata 5 anni): Scade il 17/07/2021

**Elenco delle particelle catastali ricadenti all'interno delle aree soggette a vincolo**

- Foglio n. 41, Particella n. 750
- Foglio n. 41, Particella n. 748
- Foglio n. 41, Particella n. 17
- Foglio n. 41, Particella n. 16
- Foglio n. 41, Particella n. 3



**OGGETTO: L.R. N° 39/2000 e ss. mm. ed ii. - Catasto incendi boschivi  
Estratto Cartografico**

ID fuochi: 2016\_13.2



 Area percorsa da fuochi

 Area classificata come "Bosco"

 Area situata entro 50 m dai boschi percorsi da fuochi

 Area classificata come "Non Bosco"



OGGETTO: L.R. N° 39/2000 e ss. mm. ed il. - Catasto incendi boschivi

**Fascicolo Territoriale n. 14 del 2016**

Incendio ricadente nel comune di: Viareggio - Località: LA LECCIONA

Legge regione Toscana n°39 del 21 marzo 2000 e successive modificazione ed integrazioni, concernenti la gestione del catasto dei boschi percorsi dal fuoco e dei pascoli percorsi dal fuoco situati entro 50 metri da tali boschi

**Data incendio: 19/07/2016**

**Scadenze vigenti sull'area**

- Divieto ex Art. 76 Comma 4/a (durata 10 anni): Scade il 19/07/2026
- Divieto ex Art. 76 Comma 4/b (durata 5 anni): Scade il 19/07/2021
- Divieto ex Art. 76 Comma 5/a (durata 15 anni): Scade il 19/07/2031
- Divieto ex Art. 76 Comma 5/b (durata 20 anni): Scade il 19/07/2036
- Divieto ex Art. 76 Comma 7 (durata 5 anni): Scade il 19/07/2021

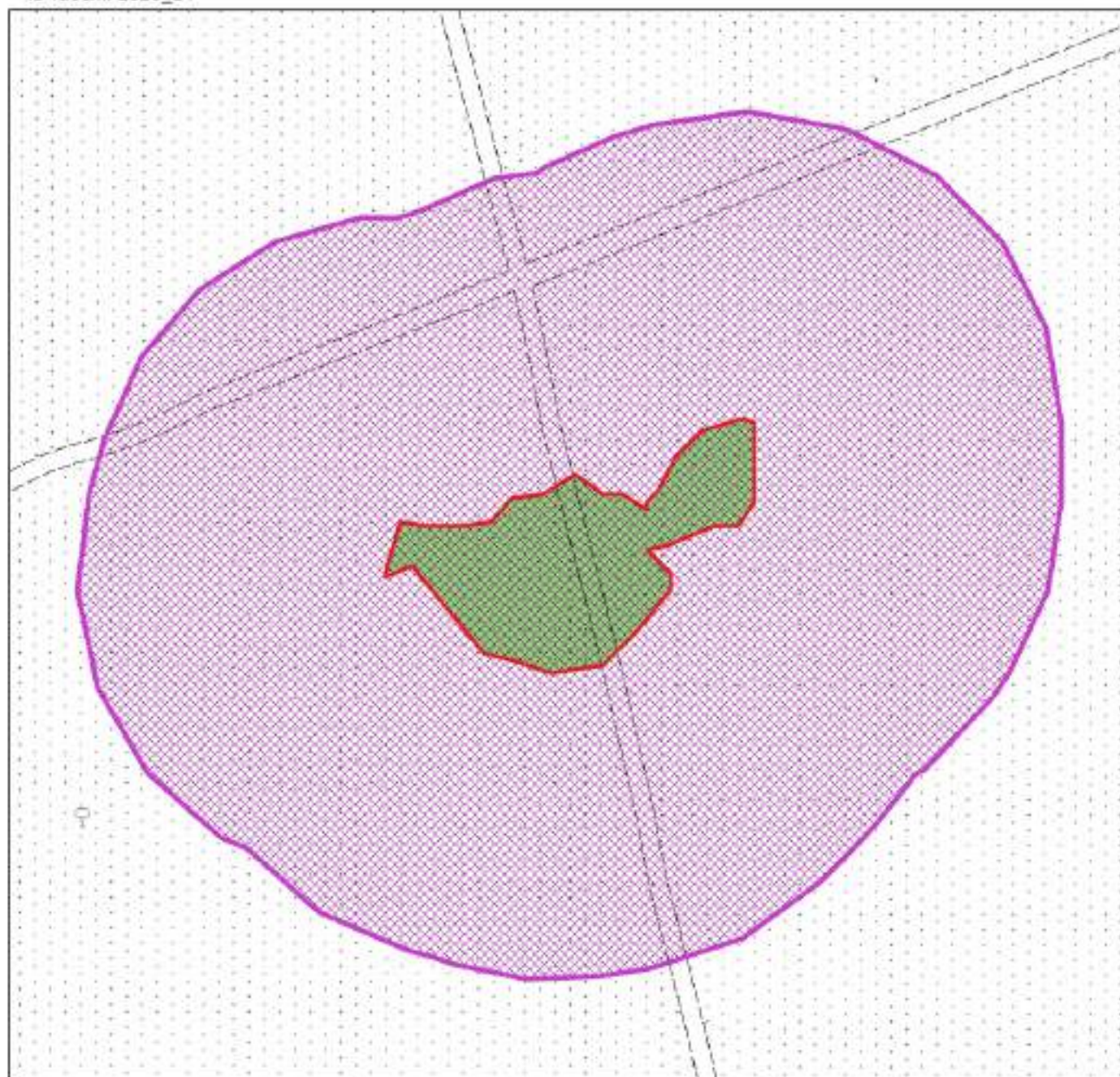
**Elenco delle particelle catastali ricadenti all'interno delle aree soggette a vincolo**

- |                                  |
|----------------------------------|
| - Foglio n. 36, Particella n. 4  |
| - Foglio n. 36, Particella n. 17 |
| - Foglio n. 36, Particella n. 16 |
| - Foglio n. 36, Particella n. 3  |



**OGGETTO: L.R. N° 39/2000 e ss. mm. ed ii. - Catasto incendi boschivi  
Estratto Cartografico**

ID fuochi: 2016\_14



 Area percorsa da fuochi

 Area classificata come "Bosco"

 Area situata entro 50 m dai boschi percorsi da fuochi

 Area classificata come "Non Bosco"





OGGETTO: L.R. N° 39/2000 e ss. mm. ed il. - Catasto incendi boschivi

**Fascicolo Territoriale n. 15 del 2016**

Incendio ricadente nel comune di: Viareggio - Località: MARINAI

Legge regione Toscana n°39 del 21 marzo 2000 e successive modificazione ed integrazioni, concernenti la gestione del catasto dei boschi percorsi dal fuoco e dei pascoli percorsi dal fuoco situati entro 50 metri da tali boschi

**Data incendio: 20/07/2016**

**Scadenze vigenti sull'area**

- Divieto ex Art. 76 Comma 4/a (durata 10 anni): Scade il 20/07/2026
- Divieto ex Art. 76 Comma 4/b (durata 5 anni): Scade il 20/07/2021
- Divieto ex Art. 76 Comma 5/a (durata 15 anni): Scade il 20/07/2031
- Divieto ex Art. 76 Comma 5/b (durata 20 anni): Scade il 20/07/2036
- Divieto ex Art. 76 Comma 7 (durata 5 anni): Scade il 20/07/2021

**Elenco delle particelle catastali ricadenti all'interno delle aree soggette a vincolo**

- Foglio n. 36, Particella n. 20


- Foglio n. 36, Particella n. 9




**OGGETTO: L.R. N° 39/2000 e ss. mm. ed ii. - Catasto incendi boschivi  
Estratto Cartografico**

ID fuochi: 2016\_15



 Area percorsa da fuochi

 Area classificata come "Bosco"

 Area situata entro 50 m dai boschi percorsi da fuochi

 Area classificata come "Non Bosco"



OGGETTO: L.R. N° 39/2000 e ss. mm. ed ii. - Catasto incendi boschivi

**Fascicolo Territoriale n. 16 del 2016**

Incendio ricadente nel comune di: Viareggio - Località: PINETA DI LEVANTE

Legge regione Toscana n°39 del 21 marzo 2000 e successive modificazione ed integrazioni, concernenti la gestione del catasto dei boschi percorsi dal fuoco e dei pascoli percorsi dal fuoco situati entro 50 metri da tali boschi

**Data incendio: 26/07/2016**

**Scadenze vigenti sull'area**

- Divieto ex Art. 76 Comma 4/a (durata 10 anni): Scade il 26/07/2026
- Divieto ex Art. 76 Comma 4/b (durata 5 anni): Scade il 26/07/2021
- Divieto ex Art. 76 Comma 5/a (durata 15 anni): Scade il 26/07/2031
- Divieto ex Art. 76 Comma 5/b (durata 20 anni): Scade il 26/07/2036
- Divieto ex Art. 76 Comma 7 (durata 5 anni): Scade il 26/07/2021

**Elenco delle particelle catastali ricadenti all'interno delle aree soggette a vincolo**

- Foglio n. 41, Particella n. 15


- Foglio n. 41, Particella n. 2



**OGGETTO: L.R. N° 39/2000 e ss. mm. ed ii. - Catasto incendi boschivi  
Estratto Cartografico**

ID fuochi: 2016\_16



 Area percorsa da fuochi

 Area classificata come "Bosco"

 Area situata entro 50 m dai boschi percorsi da fuochi

 Area classificata come "Non Bosco"



OGGETTO: L.R. N° 39/2000 e ss. mm. ed ii. - Catasto incendi boschivi

**Fascicolo Territoriale n. 17 del 2016**

Incendio ricadente nel comune di: Viareggio - Località: VIAREGGIO

Legge regione Toscana n°39 del 21 marzo 2000 e successive modificazione ed integrazioni, concernenti la gestione del catasto dei boschi percorsi dal fuoco e dei pascoli percorsi dal fuoco situati entro 50 metri da tali boschi

**Data incendio: 26/08/2016**

**Scadenze vigenti sull'area**

- Divieto ex Art. 76 Comma 4/a (durata 10 anni): Scade il 26/08/2026
- Divieto ex Art. 76 Comma 4/b (durata 5 anni): Scade il 26/08/2021
- Divieto ex Art. 76 Comma 5/a (durata 15 anni): Scade il 26/08/2031
- Divieto ex Art. 76 Comma 5/b (durata 20 anni): Scade il 26/08/2036
- Divieto ex Art. 76 Comma 7 (durata 5 anni): Scade il 26/08/2021

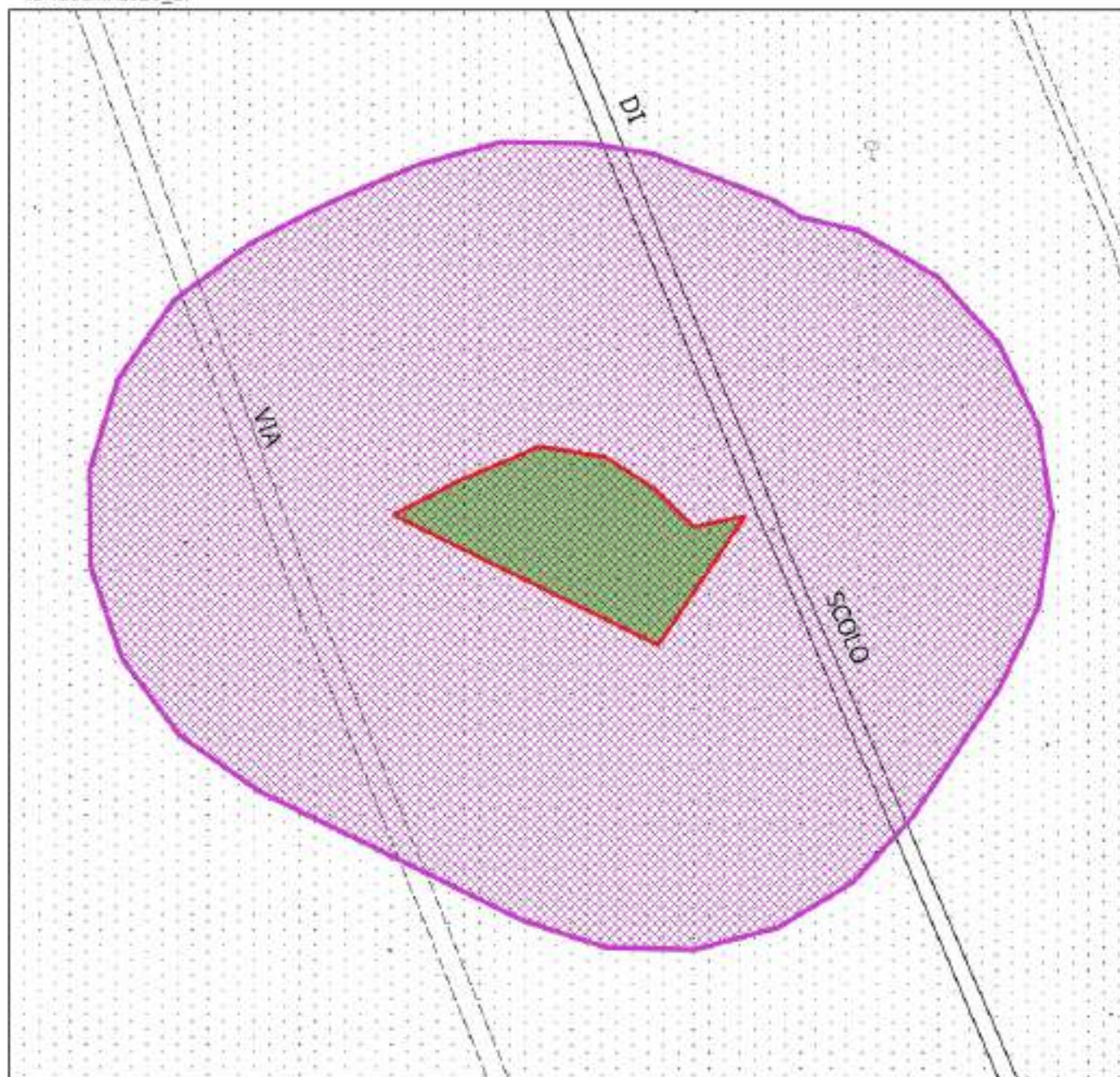
**Elenco delle particelle catastali ricadenti all'interno delle aree soggette a vincolo**

- Foglio n. 27, Particella n. 97
- Foglio n. 27, Particella n. 881
- Foglio n. 27, Particella n. 107
- Foglio n. 27, Particella n. 106
- Foglio n. 27, Particella n. 102
- Foglio n. 28, Particella n. 6
- Foglio n. 28, Particella n. 5




OGGETTO: L.R. N° 39/2000 e ss. mm. ed ii. - Catasto incendi boschivi  
Estratto Cartografico

ID fuochi: 2016\_17



 Area percorsa da fuochi

 Area classificata come "Bosco"

 Area situata entro 50 m dai boschi percorsi da fuochi

 Area classificata come "Non Bosco"



OGGETTO: L.R. N° 39/2000 e ss. mm. ed il. - Catasto incendi boschivi

**Fascicolo Territoriale n. 18 del 2016**

Incendio ricadente nel comune di: Viareggio - Località: PINETA DI LEVANTE

Legge regione Toscana n°39 del 21 marzo 2000 e successive modificazione ed integrazioni, concernenti la gestione del catasto dei boschi percorsi dal fuoco e dei pascoli percorsi dal fuoco situati entro 50 metri da tali boschi

**Data incendio: 27/08/2016**

**Scadenze vigenti sull'area**

- Divieto ex Art. 76 Comma 4/a (durata 10 anni): Scade il 27/08/2026
- Divieto ex Art. 76 Comma 4/b (durata 5 anni): Scade il 27/08/2021
- Divieto ex Art. 76 Comma 5/a (durata 15 anni): Scade il 27/08/2031
- Divieto ex Art. 76 Comma 5/b (durata 20 anni): Scade il 27/08/2036
- Divieto ex Art. 76 Comma 7 (durata 5 anni): Scade il 27/08/2021

**Elenco delle particelle catastali ricadenti all'interno delle aree soggette a vincolo**

- Foglio n. 27, Particella n. 802


- Foglio n. 27, Particella n. 107




OGGETTO: L.R. N° 39/2000 e ss. mm. ed ii. - Catasto incendi boschivi  
Estratto Cartografico

ID fuochi: 2016\_18



 Area percorsa da fuochi

 Area classificata come "Bosco"

 Area situata entro 50 m dai boschi percorsi da fuochi

 Area classificata come "Non Bosco"





OGGETTO: L.R. N° 39/2000 e ss. mm. ed il. - Catasto incendi boschivi

**Fascicolo Territoriale n. 01 del 2017**

Incendio ricadente nel comune di: Viareggio - Località: TORRE DEL LAGO PUCCINI

Legge regione Toscana n°39 del 21 marzo 2000 e successive modificazione ed integrazioni, concernenti la gestione del catasto dei boschi percorsi dal fuoco e dei pascoli percorsi dal fuoco situati entro 50 metri da tali boschi

**Data incendio: 10/08/2017**

**Scadenze vigenti sull'area**

- Divieto ex Art. 76 Comma 4/a (durata 10 anni): Scade il 10/08/2027
- Divieto ex Art. 76 Comma 4/b (durata 5 anni): Scade il 10/08/2022
- Divieto ex Art. 76 Comma 5/a (durata 15 anni): Scade il 10/08/2032
- Divieto ex Art. 76 Comma 5/b (durata 20 anni): Scade il 10/08/2037
- Divieto ex Art. 76 Comma 7 (durata 5 anni): Scade il 10/08/2022

**Elenco delle particelle catastali ricadenti all'interno delle aree soggette a vincolo**


- Foglio n. 41, Particella n. 863




OGGETTO: L.R. N° 39/2000 e ss. mm. ed ii. - Catasto incendi boschivi  
Estratto Cartografico

ID fuochi: 2017\_01



 Area percorsa da fuochi

 Area classificata come "Bosco"

 Area situata entro 50 m dai boschi percorsi da fuochi

 Area classificata come "Non Bosco"



OGGETTO: L.R. N° 39/2000 e ss. mm. ed ii. - Catasto incendi boschivi

**Fascicolo Territoriale n. 02 del 2017**

Incendio ricadente nel comune di: Viareggio - Località: PINETA DI LEVANTE

Legge regione Toscana n°39 del 21 marzo 2000 e successive modificazione ed integrazioni, concernenti la gestione del catasto dei boschi percorsi dal fuoco e dei pascoli percorsi dal fuoco situati entro 50 metri da tali boschi

**Data incendio: 11/08/2017**

**Scadenze vigenti sull'area**

- Divieto ex Art. 76 Comma 4/a (durata 10 anni): Scade il 11/08/2027
- Divieto ex Art. 76 Comma 4/b (durata 5 anni): Scade il 11/08/2022
- Divieto ex Art. 76 Comma 5/a (durata 15 anni): Scade il 11/08/2032
- Divieto ex Art. 76 Comma 5/b (durata 20 anni): Scade il 11/08/2037
- Divieto ex Art. 76 Comma 7 (durata 5 anni): Scade il 11/08/2022

**Elenco delle particelle catastali ricadenti all'interno delle aree soggette a vincolo**


- |                                   |
|-----------------------------------|
| - Foglio n. 27, Particella n. 97  |
| - Foglio n. 27, Particella n. 881 |
| - Foglio n. 27, Particella n. 106 |
| - Foglio n. 27, Particella n. 102 |




**OGGETTO: L.R. N° 39/2000 e ss. mm. ed ii. - Catasto incendi boschivi  
Estratto Cartografico**

ID fuochi: 2017\_02



 Area percorsa da fuochi

 Area classificata come "Bosco"

 Area situata entro 50 m dai boschi percorsi da fuochi

 Area classificata come "Non Bosco"



OGGETTO: L.R. N° 39/2000 e ss. mm. ed il. - Catasto incendi boschivi

**Fascicolo Territoriale n. 03 del 2017**

Incendio ricadente nel comune di: Viareggio - Località: DARSENA

Legge regione Toscana n°39 del 21 marzo 2000 e successive modificazione ed integrazioni, concernenti la gestione del catasto dei boschi percorsi dal fuoco e dei pascoli percorsi dal fuoco situati entro 50 metri da tali boschi

**Data incendio: 12/07/2017**

**Scadenze vigenti sull'area**

- Divieto ex Art. 76 Comma 4/a (durata 10 anni): Scade il 12/07/2027
- Divieto ex Art. 76 Comma 4/b (durata 5 anni): Scade il 12/07/2022
- Divieto ex Art. 76 Comma 5/a (durata 15 anni): Scade il 12/07/2032
- Divieto ex Art. 76 Comma 5/b (durata 20 anni): Scade il 12/07/2037
- Divieto ex Art. 76 Comma 7 (durata 5 anni): Scade il 12/07/2022

**Elenco delle particelle catastali ricadenti all'interno delle aree soggette a vincolo**

- Foglio n. 27, Particella n. 991

- Foglio n. 27, Particella n. 876




OGGETTO: L.R. N° 39/2000 e ss. mm. ed ii. - Catasto incendi boschivi  
Estratto Cartografico


ID fuochi: 2017\_03

EUROPA



 Area percorsa da fuochi

 Area classificata come "Bosco"

 Area situata entro 50 m dai boschi percorsi da fuochi

 Area classificata come "Non Bosco"



OGGETTO: L.R. N° 39/2000 e ss. mm. ed ii. - Catasto incendi boschivi

**Fascicolo Territoriale n. 04 del 2017**

Incendio ricadente nel comune di: Viareggio - Località: PINETA DI LEVANTE

Legge regione Toscana n°39 del 21 marzo 2000 e successive modificazione ed integrazioni, concernenti la gestione del catasto dei boschi percorsi dal fuoco e dei pascoli percorsi dal fuoco situati entro 50 metri da tali boschi

**Data incendio: 16/07/2017**

**Scadenze vigenti sull'area**

- Divieto ex Art. 76 Comma 4/a (durata 10 anni): Scade il 16/07/2027
- Divieto ex Art. 76 Comma 4/b (durata 5 anni): Scade il 16/07/2022
- Divieto ex Art. 76 Comma 5/a (durata 15 anni): Scade il 16/07/2032
- Divieto ex Art. 76 Comma 5/b (durata 20 anni): Scade il 16/07/2037
- Divieto ex Art. 76 Comma 7 (durata 5 anni): Scade il 16/07/2022

**Elenco delle particelle catastali ricadenti all'interno delle aree soggette a vincolo**


- |                                   |
|-----------------------------------|
| - Foglio n. 27, Particella n. 97  |
| - Foglio n. 27, Particella n. 107 |
| - Foglio n. 27, Particella n. 106 |
| - Foglio n. 27, Particella n. 102 |
| - Foglio n. 28, Particella n. 6   |
| - Foglio n. 28, Particella n. 5   |
| - Foglio n. 28, Particella n. 11  |




OGGETTO: L.R. N° 39/2000 e ss. mm. ed ii. - Catasto incendi boschivi  
Estratto Cartografico

ID fuochi: 2017\_04



 Area percorsa da fuochi

 Area classificata come "Bosco"

 Area situata entro 50 m dai boschi percorsi da fuochi

 Area classificata come "Non Bosco"





OGGETTO: L.R. N° 39/2000 e ss. mm. ed ii. - Catasto incendi boschivi

**Fascicolo Territoriale n. 05 del 2017**

Incendio ricadente nel comune di: Viareggio - Località: VIALE DEI TIGLI

Legge regione Toscana n°39 del 21 marzo 2000 e successive modificazione ed integrazioni, concernenti la gestione del catasto dei boschi percorsi dal fuoco e dei pascoli percorsi dal fuoco situati entro 50 metri da tali boschi

**Data incendio: 17/07/2017**

**Scadenze vigenti sull'area**

- Divieto ex Art. 76 Comma 4/a (durata 10 anni): Scade il 17/07/2027
- Divieto ex Art. 76 Comma 4/b (durata 5 anni): Scade il 17/07/2022
- Divieto ex Art. 76 Comma 5/a (durata 15 anni): Scade il 17/07/2032
- Divieto ex Art. 76 Comma 5/b (durata 20 anni): Scade il 17/07/2037
- Divieto ex Art. 76 Comma 7 (durata 5 anni): Scade il 17/07/2022

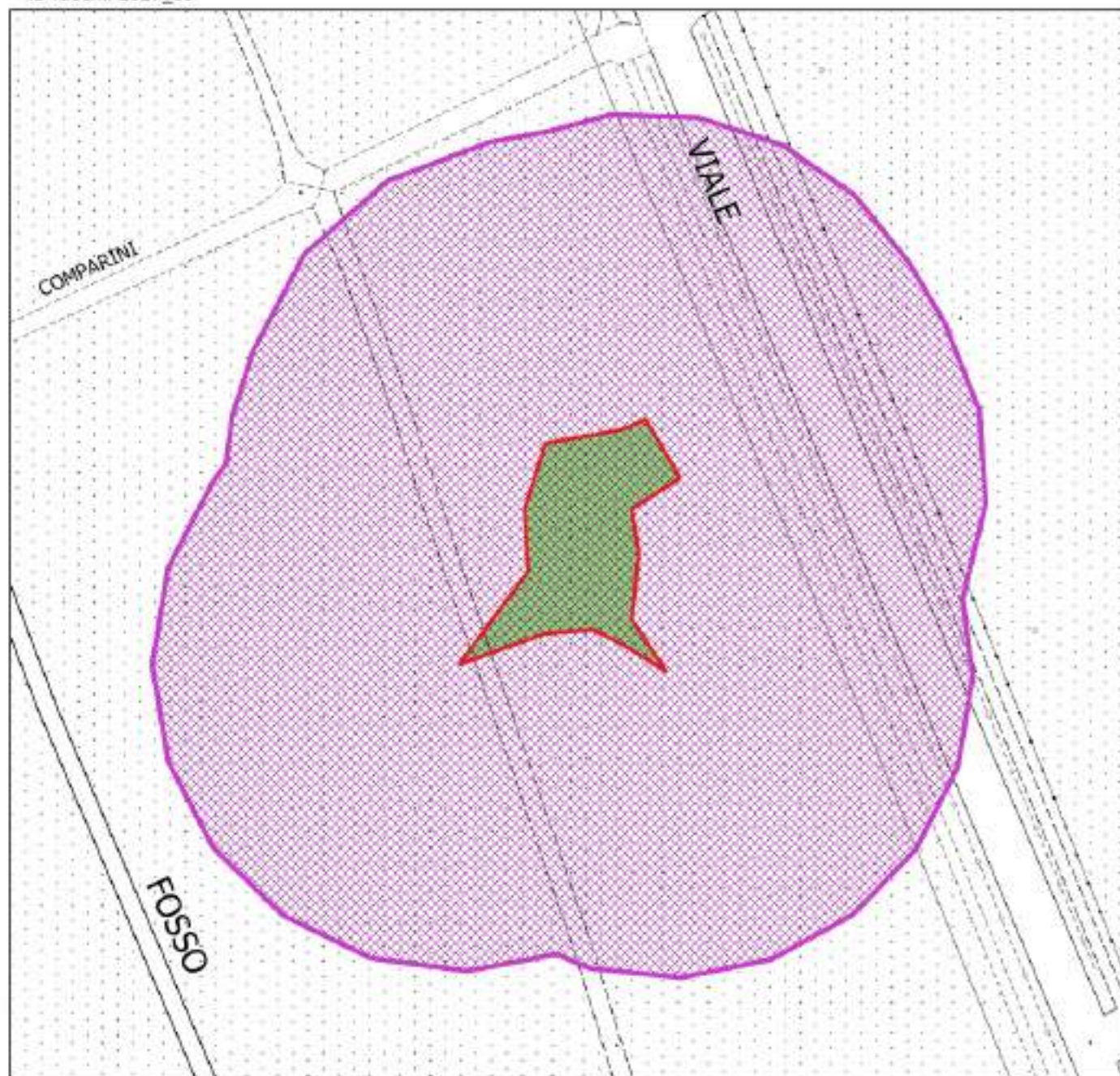
**Elenco delle particelle catastali ricadenti all'interno delle aree soggette a vincolo**


- |                                   |
|-----------------------------------|
| - Foglio n. 33, Particella n. 10  |
| - Foglio n. 33, Particella n. 5   |
| - Foglio n. 34, Particella n. 299 |
| - Foglio n. 34, Particella n. 222 |
| - Foglio n. 34, Particella n. 221 |



OGGETTO: L.R. N° 39/2000 e ss. mm. ed ii. - Catasto incendi boschivi  
Estratto Cartografico

ID fuochi: 2017\_05



 Area percorsa da fuochi

 Area classificata come "Bosco"

 Area situata entro 50 m dai boschi percorsi da fuochi

 Area classificata come "Non Bosco"



OGGETTO: L.R. N° 39/2000 e ss. mm. ed il. - Catasto incendi boschivi

**Fascicolo Territoriale n. 06 del 2017**

Incendio ricadente nel comune di: Viareggio - Località: PINETA DI LEVANTE

Legge regione Toscana n°39 del 21 marzo 2000 e successive modificazione ed integrazioni, concernenti la gestione del catasto dei boschi percorsi dal fuoco e dei pascoli percorsi dal fuoco situati entro 50 metri da tali boschi

**Data incendio: 17/08/2017**

**Scadenze vigenti sull'area**

- Divieto ex Art. 76 Comma 4/a (durata 10 anni): Scade il 17/08/2027
- Divieto ex Art. 76 Comma 4/b (durata 5 anni): Scade il 17/08/2022
- Divieto ex Art. 76 Comma 5/a (durata 15 anni): Scade il 17/08/2032
- Divieto ex Art. 76 Comma 5/b (durata 20 anni): Scade il 17/08/2037
- Divieto ex Art. 76 Comma 7 (durata 5 anni): Scade il 17/08/2022

**Elenco delle particelle catastali ricadenti all'interno delle aree soggette a vincolo**

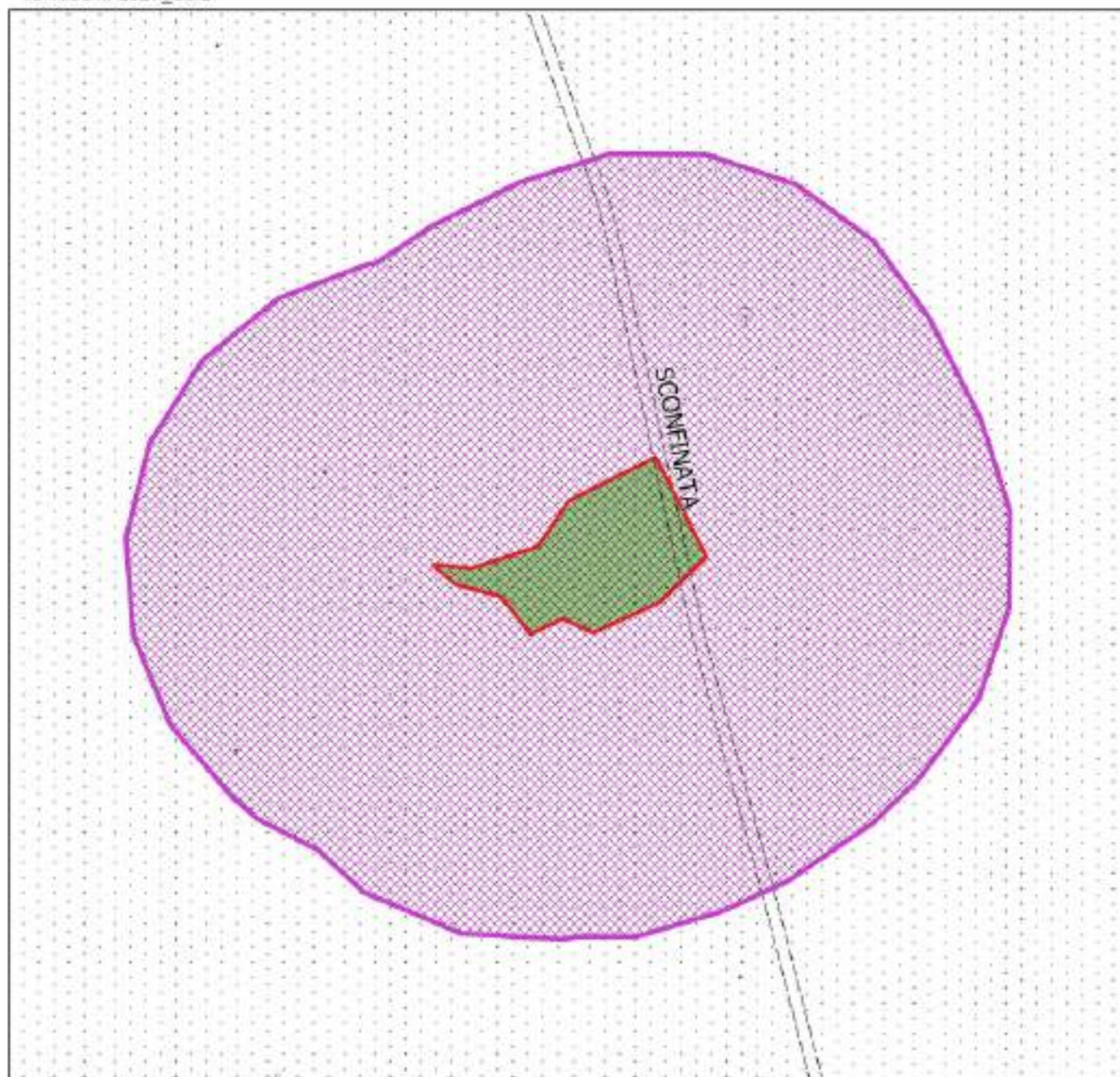
- Foglio n. 41, Particella n. 750

- Foglio n. 41, Particella n. 748




**OGGETTO: L.R. N° 39/2000 e ss. mm. ed ii. - Catasto incendi boschivi  
Estratto Cartografico**

ID fuochi: 2017\_06.1



 Area percorsa da fuochi

 Area classificata come "Bosco"

 Area situata entro 50 m dai boschi percorsi da fuochi

 Area classificata come "Non Bosco"



OGGETTO: L.R. N° 39/2000 e ss. mm. ed il. - Catasto incendi boschivi

**Fascicolo Territoriale n. 06 del 2017**

Incendio ricadente nel comune di: Viareggio - Località: PINETA DI LEVANTE

Legge regione Toscana n°39 del 21 marzo 2000 e successive modificazione ed integrazioni, concernenti la gestione del catasto dei boschi percorsi dal fuoco e dei pascoli percorsi dal fuoco situati entro 50 metri da tali boschi

**Data incendio: 17/08/2017**

**Scadenze vigenti sull'area**

- Divieto ex Art. 76 Comma 4/a (durata 10 anni): Scade il 17/08/2027
- Divieto ex Art. 76 Comma 4/b (durata 5 anni): Scade il 17/08/2022
- Divieto ex Art. 76 Comma 5/a (durata 15 anni): Scade il 17/08/2032
- Divieto ex Art. 76 Comma 5/b (durata 20 anni): Scade il 17/08/2037
- Divieto ex Art. 76 Comma 7 (durata 5 anni): Scade il 17/08/2022

**Elenco delle particelle catastali ricadenti all'interno delle aree soggette a vincolo**


- |                                   |
|-----------------------------------|
| - Foglio n. 41, Particella n. 782 |
| - Foglio n. 41, Particella n. 15  |
| - Foglio n. 41, Particella n. 700 |
| - Foglio n. 41, Particella n. 736 |




OGGETTO: L.R. N° 39/2000 e ss. mm. ed ii. - Catasto incendi boschivi  
Estratto Cartografico

ID fuochi: 2017\_06.2



 Area percorsa da fuochi

 Area classificata come "Bosco"

 Area situata entro 50 m dai boschi percorsi da fuochi

 Area classificata come "Non Bosco"



OGGETTO: L.R. N° 39/2000 e ss. mm. ed il. - Catasto incendi boschivi

**Fascicolo Territoriale n. 07 del 2017**

Incendio ricadente nel comune di: Viareggio - Località: VIA DEL BALIPEDIO

Legge regione Toscana n°39 del 21 marzo 2000 e successive modificazione ed integrazioni, concernenti la gestione del catasto dei boschi percorsi dal fuoco e dei pascoli percorsi dal fuoco situati entro 50 metri da tali boschi

**Data incendio: 17/08/2017**

**Scadenze vigenti sull'area**

- Divieto ex Art. 76 Comma 4/a (durata 10 anni): Scade il 17/08/2027
- Divieto ex Art. 76 Comma 4/b (durata 5 anni): Scade il 17/08/2022
- Divieto ex Art. 76 Comma 5/a (durata 15 anni): Scade il 17/08/2032
- Divieto ex Art. 76 Comma 5/b (durata 20 anni): Scade il 17/08/2037
- Divieto ex Art. 76 Comma 7 (durata 5 anni): Scade il 17/08/2022

**Elenco delle particelle catastali ricadenti all'interno delle aree soggette a vincolo**

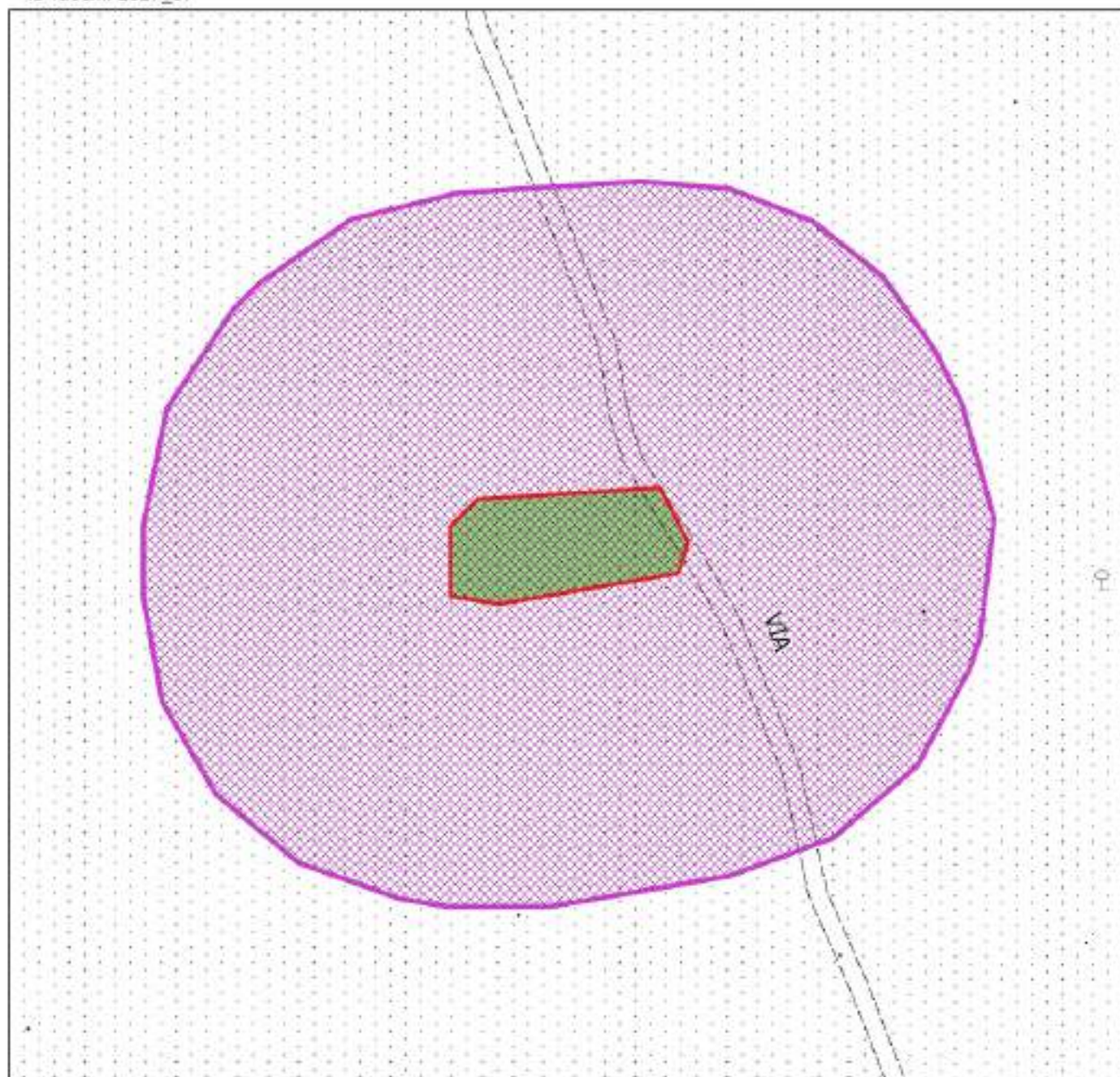
- Foglio n. 28, Particella n. 3

- Foglio n. 28, Particella n. 103



OGGETTO: L.R. N° 39/2000 e ss. mm. ed ii. - Catasto incendi boschivi  
Estratto Cartografico

ID fuochi: 2017\_07



 Area percorsa da fuochi

 Area classificata come "Bosco"

 Area situata entro 50 m dai boschi percorsi da fuochi

 Area classificata come "Non Bosco"





OGGETTO: L.R. N° 39/2000 e ss. mm. ed ii. - Catasto incendi boschivi

**Fascicolo Territoriale n. 08 del 2017**

Incendio ricadente nel comune di: Viareggio - Località: PINETA DI LEVANTE

Legge regione Toscana n°39 del 21 marzo 2000 e successive modificazione ed integrazioni, concernenti la gestione del catasto dei boschi percorsi dal fuoco e dei pascoli percorsi dal fuoco situati entro 50 metri da tali boschi

**Data incendio: 21/07/2017**

**Scadenze vigenti sull'area**

- Divieto ex Art. 76 Comma 4/a (durata 10 anni): Scade il 21/07/2027
- Divieto ex Art. 76 Comma 4/b (durata 5 anni): Scade il 21/07/2022
- Divieto ex Art. 76 Comma 5/a (durata 15 anni): Scade il 21/07/2032
- Divieto ex Art. 76 Comma 5/b (durata 20 anni): Scade il 21/07/2037
- Divieto ex Art. 76 Comma 7 (durata 5 anni): Scade il 21/07/2022

**Elenco delle particelle catastali ricadenti all'interno delle aree soggette a vincolo**


- |                                   |
|-----------------------------------|
| - Foglio n. 27, Particella n. 97  |
| - Foglio n. 27, Particella n. 881 |
| - Foglio n. 27, Particella n. 106 |
| - Foglio n. 27, Particella n. 102 |



OGGETTO: L.R. N° 39/2000 e ss. mm. ed ii. - Catasto incendi boschivi  
Estratto Cartografico

ID fuochi: 2017\_08



 Area percorsa da fuochi

 Area classificata come "Bosco"

 Area situata entro 50 m dai boschi percorsi da fuochi

 Area classificata come "Non Bosco"



OGGETTO: L.R. N° 39/2000 e ss. mm. ed il. - Catasto incendi boschivi

**Fascicolo Territoriale n. 09 del 2017**

Incendio ricadente nel comune di: Viareggio - Località: LA LECCIONA

Legge regione Toscana n°39 del 21 marzo 2000 e successive modificazione ed integrazioni, concernenti la gestione del catasto dei boschi percorsi dal fuoco e dei pascoli percorsi dal fuoco situati entro 50 metri da tali boschi

**Data incendio: 21/08/2017**

**Scadenze vigenti sull'area**

- Divieto ex Art. 76 Comma 4/a (durata 10 anni): Scade il 21/08/2027
- Divieto ex Art. 76 Comma 4/b (durata 5 anni): Scade il 21/08/2022
- Divieto ex Art. 76 Comma 5/a (durata 15 anni): Scade il 21/08/2032
- Divieto ex Art. 76 Comma 5/b (durata 20 anni): Scade il 21/08/2037
- Divieto ex Art. 76 Comma 7 (durata 5 anni): Scade il 21/08/2022

**Elenco delle particelle catastali ricadenti all'interno delle aree soggette a vincolo**


- Foglio n. 36, Particella n. 13
- Foglio n. 36, Particella n. 1
- Foglio n. 36, Particella n. 23



**OGGETTO: L.R. N° 39/2000 e ss. mm. ed ii. - Catasto incendi boschivi  
Estratto Cartografico**

ID fuochi: 2017\_09



 Area percorsa da fuochi

 Area classificata come "Bosco"

 Area situata entro 50 m dai boschi percorsi da fuochi

 Area classificata come "Non Bosco"



OGGETTO: L.R. N° 39/2000 e ss. mm. ed il. - Catasto incendi boschivi

**Fascicolo Territoriale n. 10 del 2017**

Incendio ricadente nel comune di: Viareggio - Località: LA LECCIONA

Legge regione Toscana n°39 del 21 marzo 2000 e successive modificazione ed integrazioni, concernenti la gestione del catasto dei boschi percorsi dal fuoco e dei pascoli percorsi dal fuoco situati entro 50 metri da tali boschi

**Data incendio: 24/04/2017**

**Scadenze vigenti sull'area**

- Divieto ex Art. 76 Comma 4/a (durata 10 anni): Scade il 24/04/2027
- Divieto ex Art. 76 Comma 4/b (durata 5 anni): Scade il 24/04/2022
- Divieto ex Art. 76 Comma 5/a (durata 15 anni): Scade il 24/04/2032
- Divieto ex Art. 76 Comma 5/b (durata 20 anni): Scade il 24/04/2037
- Divieto ex Art. 76 Comma 7 (durata 5 anni): Scade il 24/04/2022

**Elenco delle particelle catastali ricadenti all'interno delle aree soggette a vincolo**

- |                                  |
|----------------------------------|
| - Foglio n. 33, Particella n. 1  |
| - Foglio n. 33, Particella n. 11 |
| - Foglio n. 33, Particella n. 6  |




OGGETTO: L.R. N° 39/2000 e ss. mm. ed ii. - Catasto incendi boschivi  
Estratto Cartografico

ID fuochi: 2017\_10



 Area percorsa da fuochi

 Area classificata come "Bosco"

 Area situata entro 50 m dai boschi percorsi da fuochi

 Area classificata come "Non Bosco"



OGGETTO: L.R. N° 39/2000 e ss. mm. ed ii. - Catasto incendi boschivi

**Fascicolo Territoriale n. 11 del 2017**

Incendio ricadente nel comune di: Viareggio - Località: Via delle Viareggine

Legge regione Toscana n°39 del 21 marzo 2000 e successive modificazione ed integrazioni, concernenti la gestione del catasto dei boschi percorsi dal fuoco e dei pascoli percorsi dal fuoco situati entro 50 metri da tali boschi

**Data incendio: 27/07/2017**

**Scadenze vigenti sull'area**

- Divieto ex Art. 76 Comma 4/a (durata 10 anni): Scade il 27/07/2027
- Divieto ex Art. 76 Comma 4/b (durata 5 anni): Scade il 27/07/2022
- Divieto ex Art. 76 Comma 5/a (durata 15 anni): Scade il 27/07/2032
- Divieto ex Art. 76 Comma 5/b (durata 20 anni): Scade il 27/07/2037
- Divieto ex Art. 76 Comma 7 (durata 5 anni): Scade il 27/07/2022

**Elenco delle particelle catastali ricadenti all'interno delle aree soggette a vincolo**

- |                                   |
|-----------------------------------|
| - Foglio n. 27, Particella n. 97  |
| - Foglio n. 27, Particella n. 881 |
| - Foglio n. 27, Particella n. 106 |
| - Foglio n. 27, Particella n. 102 |



**OGGETTO: L.R. N° 39/2000 e ss. mm. ed ii. - Catasto incendi boschivi  
Estratto Cartografico**

ID fuochi: 2017\_11



 Area percorsa da fuochi

 Area classificata come "Bosco"

 Area situata entro 50 m dai boschi percorsi da fuochi

 Area classificata come "Non Bosco"





OGGETTO: L.R. N° 39/2000 e ss. mm. ed il. - Catasto incendi boschivi

**Fascicolo Territoriale n. 12 del 2017**

Incendio ricadente nel comune di: Viareggio - Località: TORRE DEL LAGO PUCCINI

Legge regione Toscana n°39 del 21 marzo 2000 e successive modificazione ed integrazioni, concernenti la gestione del catasto dei boschi percorsi dal fuoco e dei pascoli percorsi dal fuoco situati entro 50 metri da tali boschi

**Data incendio: 30/07/2017**

**Scadenze vigenti sull'area**

- Divieto ex Art. 76 Comma 4/a (durata 10 anni): Scade il 30/07/2027
- Divieto ex Art. 76 Comma 4/b (durata 5 anni): Scade il 30/07/2022
- Divieto ex Art. 76 Comma 5/a (durata 15 anni): Scade il 30/07/2032
- Divieto ex Art. 76 Comma 5/b (durata 20 anni): Scade il 30/07/2037
- Divieto ex Art. 76 Comma 7 (durata 5 anni): Scade il 30/07/2022

**Elenco delle particelle catastali ricadenti all'interno delle aree soggette a vincolo**

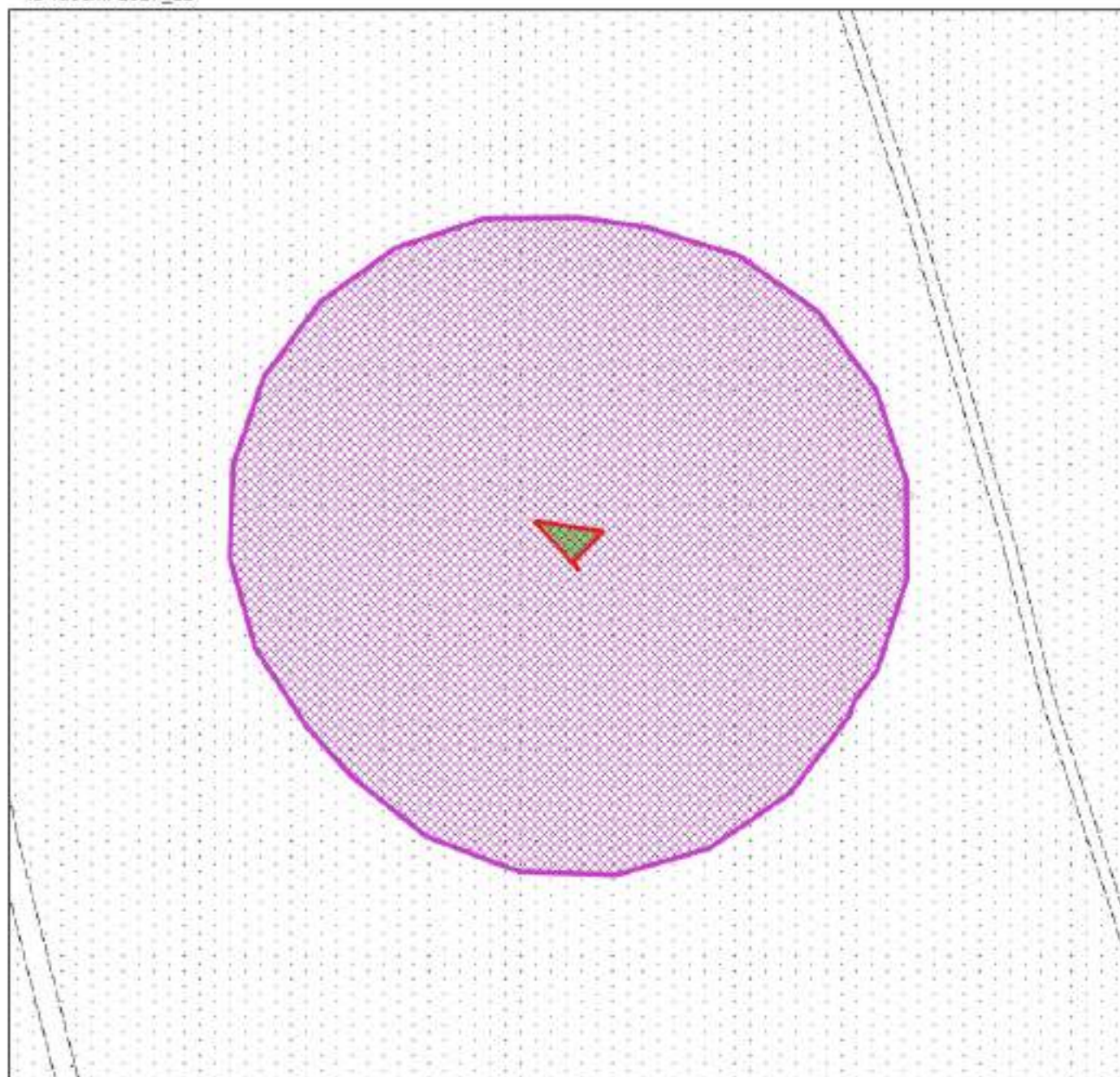
- Foglio n. 42, Particella n. 757


- Foglio n. 42, Particella n. 21




**OGGETTO: L.R. N° 39/2000 e ss. mm. ed ii. - Catasto incendi boschivi  
Estratto Cartografico**

ID fuochi: 2017\_12



 Area percorsa da fuochi

 Area classificata come "Bosco"

 Area situata entro 50 m dai boschi percorsi da fuochi

 Area classificata come "Non Bosco"



OGGETTO: L.R. N° 39/2000 e ss. mm. ed il. - Catasto incendi boschivi

**Fascicolo Territoriale n. 01 del 2018**

Incendio ricadente nel comune di: Viareggio - Località: TORRE DEL LAGO PUCCINI

Legge regione Toscana n°39 del 21 marzo 2000 e successive modificazione ed integrazioni, concernenti la gestione del catasto dei boschi percorsi dal fuoco e dei pascoli percorsi dal fuoco situati entro 50 metri da tali boschi

**Data incendio: 04/07/2018**

**Scadenze vigenti sull'area**

- Divieto ex Art. 76 Comma 4/a (durata 10 anni): Scade il 04/07/2028
- Divieto ex Art. 76 Comma 4/b (durata 5 anni): Scade il 04/07/2023
- Divieto ex Art. 76 Comma 5/a (durata 15 anni): Scade il 04/07/2033
- Divieto ex Art. 76 Comma 5/b (durata 20 anni): Scade il 04/07/2038
- Divieto ex Art. 76 Comma 7 (durata 5 anni): Scade il 04/07/2023

**Elenco delle particelle catastali ricadenti all'interno delle aree soggette a vincolo**


- |                                  |
|----------------------------------|
| - Foglio n. 36, Particella n. 13 |
| - Foglio n. 36, Particella n. 2  |
| - Foglio n. 36, Particella n. 14 |
| - Foglio n. 41, Particella n. 15 |
| - Foglio n. 41, Particella n. 2  |




OGGETTO: L.R. N° 39/2000 e ss. mm. ed ii. - Catasto incendi boschivi  
Estratto Cartografico

ID fuochi: 2018\_01



 Area percorsa da fuochi

 Area classificata come "Bosco"

 Area situata entro 50 m dai boschi percorsi da fuochi

 Area classificata come "Non Bosco"



OGGETTO: L.R. N° 39/2000 e ss. mm. ed il. - Catasto incendi boschivi

**Fascicolo Territoriale n. 02 del 2018**

Incendio ricadente nel comune di: Viareggio - Località: LA LECCIONA

Legge regione Toscana n°39 del 21 marzo 2000 e successive modificazione ed integrazioni, concernenti la gestione del catasto dei boschi percorsi dal fuoco e dei pascoli percorsi dal fuoco situati entro 50 metri da tali boschi

**Data incendio: 05/08/2018**

**Scadenze vigenti sull'area**

- Divieto ex Art. 76 Comma 4/a (durata 10 anni): Scade il 05/08/2028
- Divieto ex Art. 76 Comma 4/b (durata 5 anni): Scade il 05/08/2023
- Divieto ex Art. 76 Comma 5/a (durata 15 anni): Scade il 05/08/2033
- Divieto ex Art. 76 Comma 5/b (durata 20 anni): Scade il 05/08/2038
- Divieto ex Art. 76 Comma 7 (durata 5 anni): Scade il 05/08/2023

**Elenco delle particelle catastali ricadenti all'interno delle aree soggette a vincolo**

- Foglio n. 36, Particella n. 1


- Foglio n. 36, Particella n. 23




**OGGETTO: L.R. N° 39/2000 e ss. mm. ed ii. - Catasto incendi boschivi  
Estratto Cartografico**

ID fuochi: 2018\_02



 Area percorsa da fuochi

 Area classificata come "Bosco"

 Area situata entro 50 m dai boschi percorsi da fuochi

 Area classificata come "Non Bosco"



OGGETTO: L.R. N° 39/2000 e ss. mm. ed il. - Catasto incendi boschivi

**Fascicolo Territoriale n. 03 del 2018**

Incendio ricadente nel comune di: Viareggio - Località: PINETA DI LEVANTE

Legge regione Toscana n°39 del 21 marzo 2000 e successive modificazione ed integrazioni, concernenti la gestione del catasto dei boschi percorsi dal fuoco e dei pascoli percorsi dal fuoco situati entro 50 metri da tali boschi

**Data incendio: 08/08/2018**

**Scadenze vigenti sull'area**

- Divieto ex Art. 76 Comma 4/a (durata 10 anni): Scade il 08/08/2028
- Divieto ex Art. 76 Comma 4/b (durata 5 anni): Scade il 08/08/2023
- Divieto ex Art. 76 Comma 5/a (durata 15 anni): Scade il 08/08/2033
- Divieto ex Art. 76 Comma 5/b (durata 20 anni): Scade il 08/08/2038
- Divieto ex Art. 76 Comma 7 (durata 5 anni): Scade il 08/08/2023

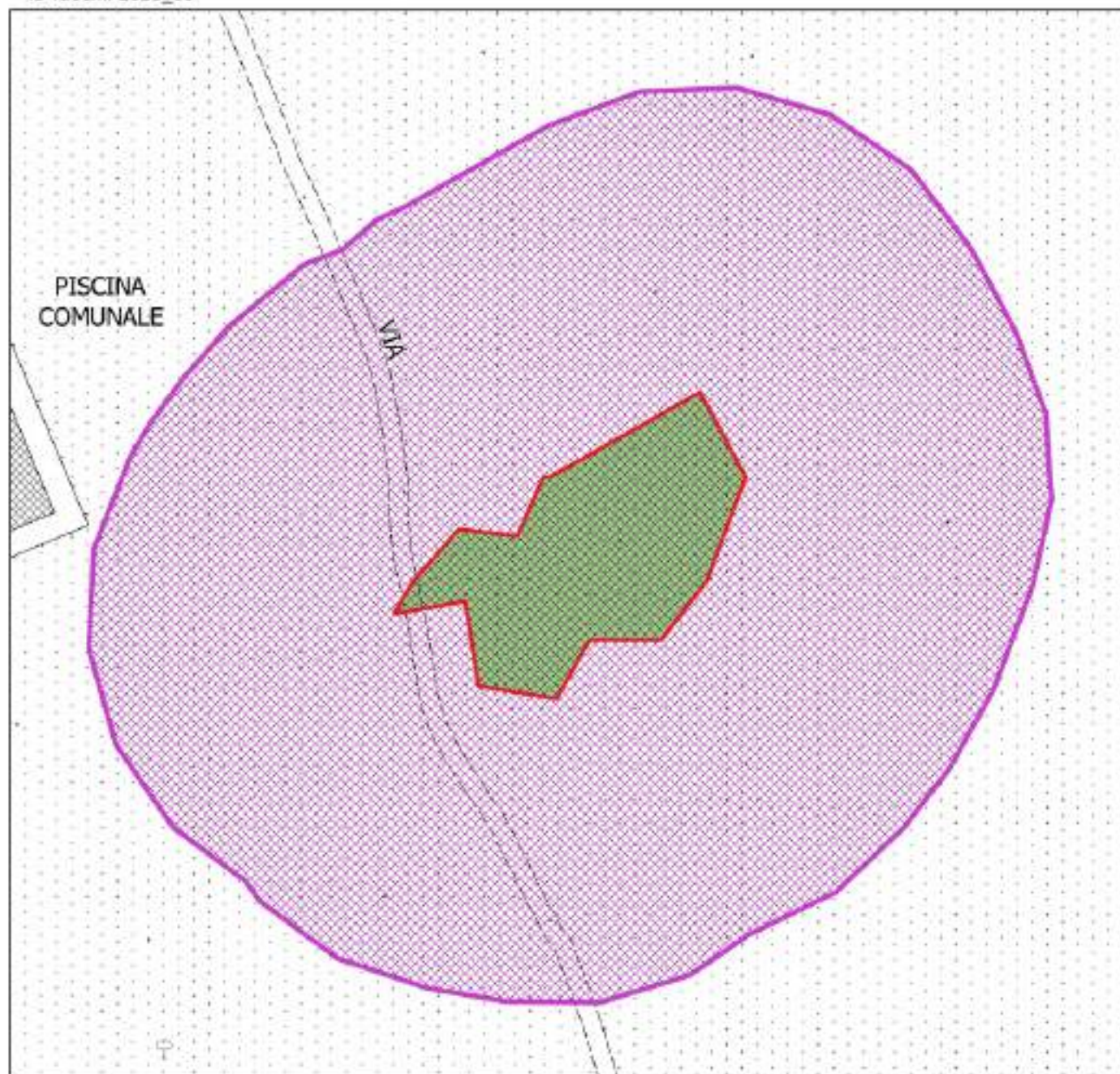
**Elenco delle particelle catastali ricadenti all'interno delle aree soggette a vincolo**


- |                                   |
|-----------------------------------|
| - Foglio n. 27, Particella n. 881 |
| - Foglio n. 27, Particella n. 760 |
| - Foglio n. 28, Particella n. 3   |
| - Foglio n. 28, Particella n. 103 |



OGGETTO: L.R. N° 39/2000 e ss. mm. ed ii. - Catasto incendi boschivi  
Estratto Cartografico

ID fuochi: 2018\_03



 Area percorsa da fuochi

 Area classificata come "Bosco"

 Area situata entro 50 m dai boschi percorsi da fuochi

 Area classificata come "Non Bosco"





OGGETTO: L.R. N° 39/2000 e ss. mm. ed il. - Catasto incendi boschivi

**Fascicolo Territoriale n. 04 del 2018**

Incendio ricadente nel comune di: Viareggio - Località: PINETA DI LEVANTE

Legge regione Toscana n°39 del 21 marzo 2000 e successive modificazione ed integrazioni, concernenti la gestione del catasto dei boschi percorsi dal fuoco e dei pascoli percorsi dal fuoco situati entro 50 metri da tali boschi

**Data incendio: 19/06/2018**

**Scadenze vigenti sull'area**

- Divieto ex Art. 76 Comma 4/a (durata 10 anni): Scade il 19/06/2028
- Divieto ex Art. 76 Comma 4/b (durata 5 anni): Scade il 19/06/2023
- Divieto ex Art. 76 Comma 5/a (durata 15 anni): Scade il 19/06/2033
- Divieto ex Art. 76 Comma 5/b (durata 20 anni): Scade il 19/06/2038
- Divieto ex Art. 76 Comma 7 (durata 5 anni): Scade il 19/06/2023

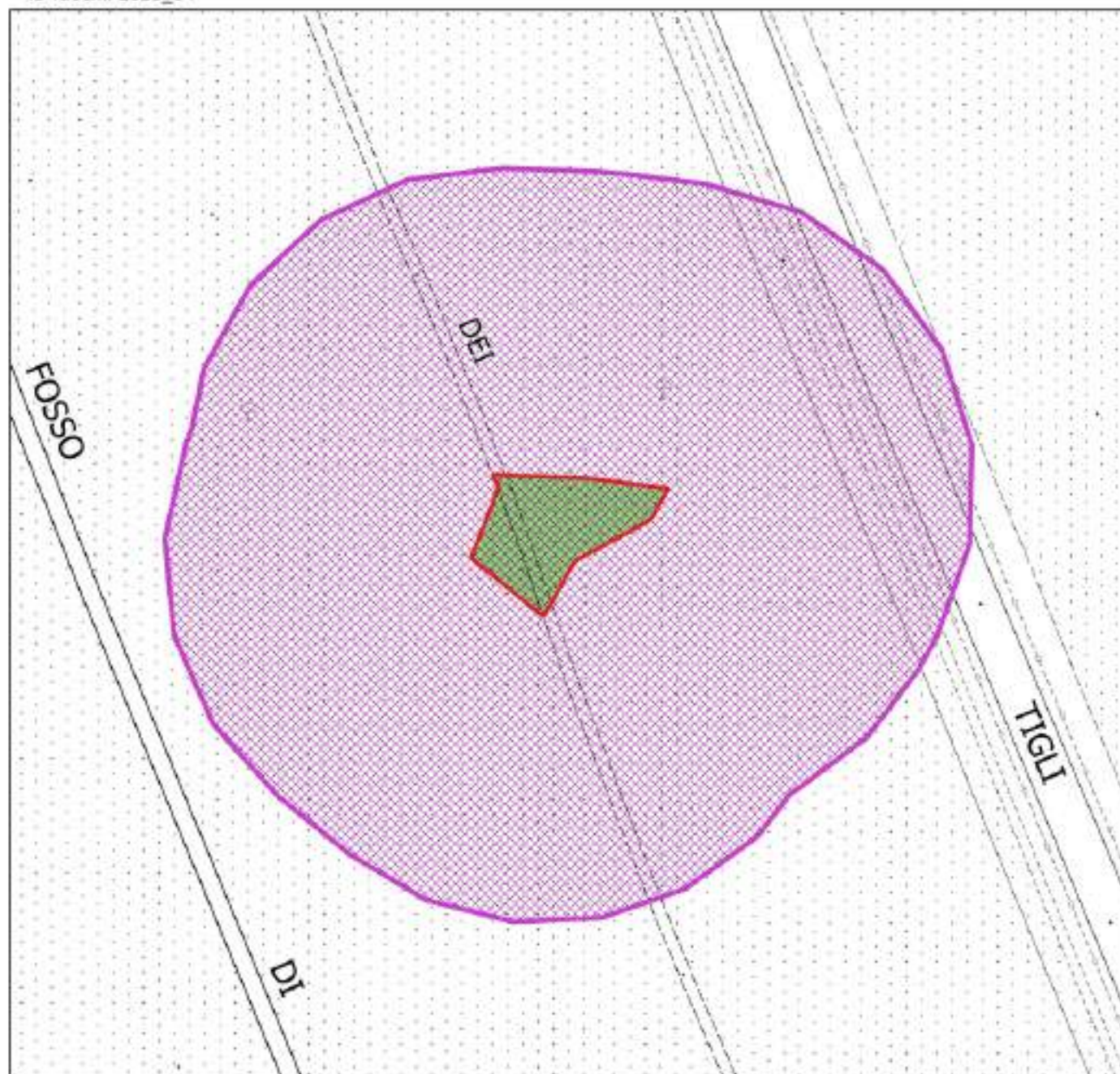
**Elenco delle particelle catastali ricadenti all'interno delle aree soggette a vincolo**

- Foglio n. 29, Particella n. 17




OGGETTO: L.R. N° 39/2000 e ss. mm. ed ii. - Catasto incendi boschivi  
Estratto Cartografico

ID fuochi: 2018\_04



 Area percorsa da fuochi

 Area classificata come "Bosco"

 Area situata entro 50 m dai boschi percorsi da fuochi

 Area classificata come "Non Bosco"



OGGETTO: L.R. N° 39/2000 e ss. mm. ed ii. - Catasto incendi boschivi

**Fascicolo Territoriale n. 05 del 2018**

Incendio ricadente nel comune di: Viareggio - Località: VIALE DEI TIGLI

Legge regione Toscana n°39 del 21 marzo 2000 e successive modificazione ed integrazioni, concernenti la gestione del catasto dei boschi percorsi dal fuoco e dei pascoli percorsi dal fuoco situati entro 50 metri da tali boschi

**Data incendio: 25/04/2018**

**Scadenze vigenti sull'area**

- Divieto ex Art. 76 Comma 4/a (durata 10 anni): Scade il 25/04/2028
- Divieto ex Art. 76 Comma 4/b (durata 5 anni): Scade il 25/04/2023
- Divieto ex Art. 76 Comma 5/a (durata 15 anni): Scade il 25/04/2033
- Divieto ex Art. 76 Comma 5/b (durata 20 anni): Scade il 25/04/2038
- Divieto ex Art. 76 Comma 7 (durata 5 anni): Scade il 25/04/2023

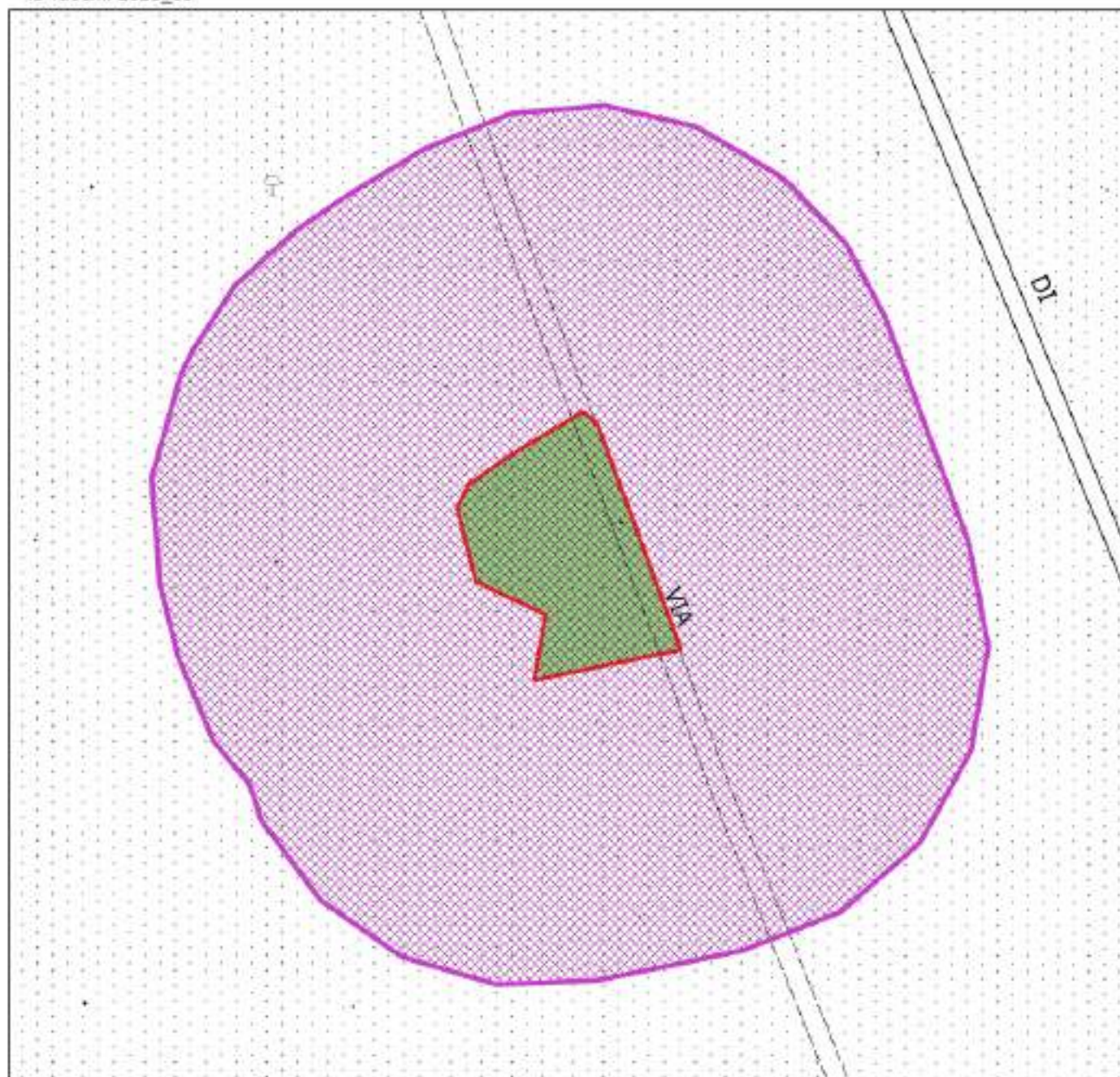
**Elenco delle particelle catastali ricadenti all'interno delle aree soggette a vincolo**


- Foglio n. 27, Particella n. 97
- Foglio n. 27, Particella n. 881
- Foglio n. 27, Particella n. 106
- Foglio n. 27, Particella n. 102
- Foglio n. 28, Particella n. 5
- Foglio n. 28, Particella n. 11
- Foglio n. 28, Particella n. 4




**OGGETTO: L.R. N° 39/2000 e ss. mm. ed ii. - Catasto incendi boschivi  
Estratto Cartografico**

ID fuochi: 2018\_05



 Area percorsa da fuochi

 Area classificata come "Bosco"

 Area situata entro 50 m dai boschi percorsi da fuochi

 Area classificata come "Non Bosco"



OGGETTO: L.R. N° 39/2000 e ss. mm. ed ii. - Catasto incendi boschivi

**Fascicolo Territoriale n. 06 del 2018**

Incendio ricadente nel comune di: Viareggio - Località: PINETA DI LEVANTE

Legge regione Toscana n°39 del 21 marzo 2000 e successive modificazione ed integrazioni, concernenti la gestione del catasto dei boschi percorsi dal fuoco e dei pascoli percorsi dal fuoco situati entro 50 metri da tali boschi

**Data incendio: 27/07/2018**

**Scadenze vigenti sull'area**

- Divieto ex Art. 76 Comma 4/a (durata 10 anni): Scade il 27/07/2028
- Divieto ex Art. 76 Comma 4/b (durata 5 anni): Scade il 27/07/2023
- Divieto ex Art. 76 Comma 5/a (durata 15 anni): Scade il 27/07/2033
- Divieto ex Art. 76 Comma 5/b (durata 20 anni): Scade il 27/07/2038
- Divieto ex Art. 76 Comma 7 (durata 5 anni): Scade il 27/07/2023

**Elenco delle particelle catastali ricadenti all'interno delle aree soggette a vincolo**


- Foglio n. 36, Particella n. 13
- Foglio n. 33, Particella n. 11
- Foglio n. 33, Particella n. 6




**OGGETTO: L.R. N° 39/2000 e ss. mm. ed ii. - Catasto incendi boschivi  
Estratto Cartografico**

ID fuochi: 2018\_06



 Area percorsa da fuochi

 Area classificata come "Bosco"

 Area situata entro 50 m dai boschi percorsi da fuochi

 Area classificata come "Non Bosco"



OGGETTO: L.R. N° 39/2000 e ss. mm. ed il. - Catasto incendi boschivi

**Fascicolo Territoriale n. 07 del 2018**

Incendio ricadente nel comune di: Viareggio - Località: VIALE DEI TIGLI

Legge regione Toscana n°39 del 21 marzo 2000 e successive modificazione ed integrazioni, concernenti la gestione del catasto dei boschi percorsi dal fuoco e dei pascoli percorsi dal fuoco situati entro 50 metri da tali boschi

**Data incendio: 29/04/2018**

**Scadenze vigenti sull'area**

- Divieto ex Art. 76 Comma 4/a (durata 10 anni): Scade il 29/04/2028
- Divieto ex Art. 76 Comma 4/b (durata 5 anni): Scade il 29/04/2023
- Divieto ex Art. 76 Comma 5/a (durata 15 anni): Scade il 29/04/2033
- Divieto ex Art. 76 Comma 5/b (durata 20 anni): Scade il 29/04/2038
- Divieto ex Art. 76 Comma 7 (durata 5 anni): Scade il 29/04/2023

**Elenco delle particelle catastali ricadenti all'interno delle aree soggette a vincolo**


- Foglio n. 36, Particella n. 13
- Foglio n. 36, Particella n. 1
- Foglio n. 36, Particella n. 23




**OGGETTO: L.R. N° 39/2000 e ss. mm. ed ii. - Catasto incendi boschivi  
Estratto Cartografico**

ID fuochi: 2018\_07



 Area percorsa da fuochi

 Area classificata come "Bosco"

 Area situata entro 50 m dai boschi percorsi da fuochi

 Area classificata come "Non Bosco"





OGGETTO: L.R. N° 39/2000 e ss. mm. ed il. - Catasto incendi boschivi

**Fascicolo Territoriale n. 08 del 2018**

Incendio ricadente nel comune di: Viareggio - Località: LA LECCIONA

Legge regione Toscana n°39 del 21 marzo 2000 e successive modificazione ed integrazioni, concernenti la gestione del catasto dei boschi percorsi dal fuoco e dei pascoli percorsi dal fuoco situati entro 50 metri da tali boschi

**Data incendio: 29/08/2018**

**Scadenze vigenti sull'area**

- Divieto ex Art. 76 Comma 4/a (durata 10 anni): Scade il 29/08/2028
- Divieto ex Art. 76 Comma 4/b (durata 5 anni): Scade il 29/08/2023
- Divieto ex Art. 76 Comma 5/a (durata 15 anni): Scade il 29/08/2033
- Divieto ex Art. 76 Comma 5/b (durata 20 anni): Scade il 29/08/2038
- Divieto ex Art. 76 Comma 7 (durata 5 anni): Scade il 29/08/2023

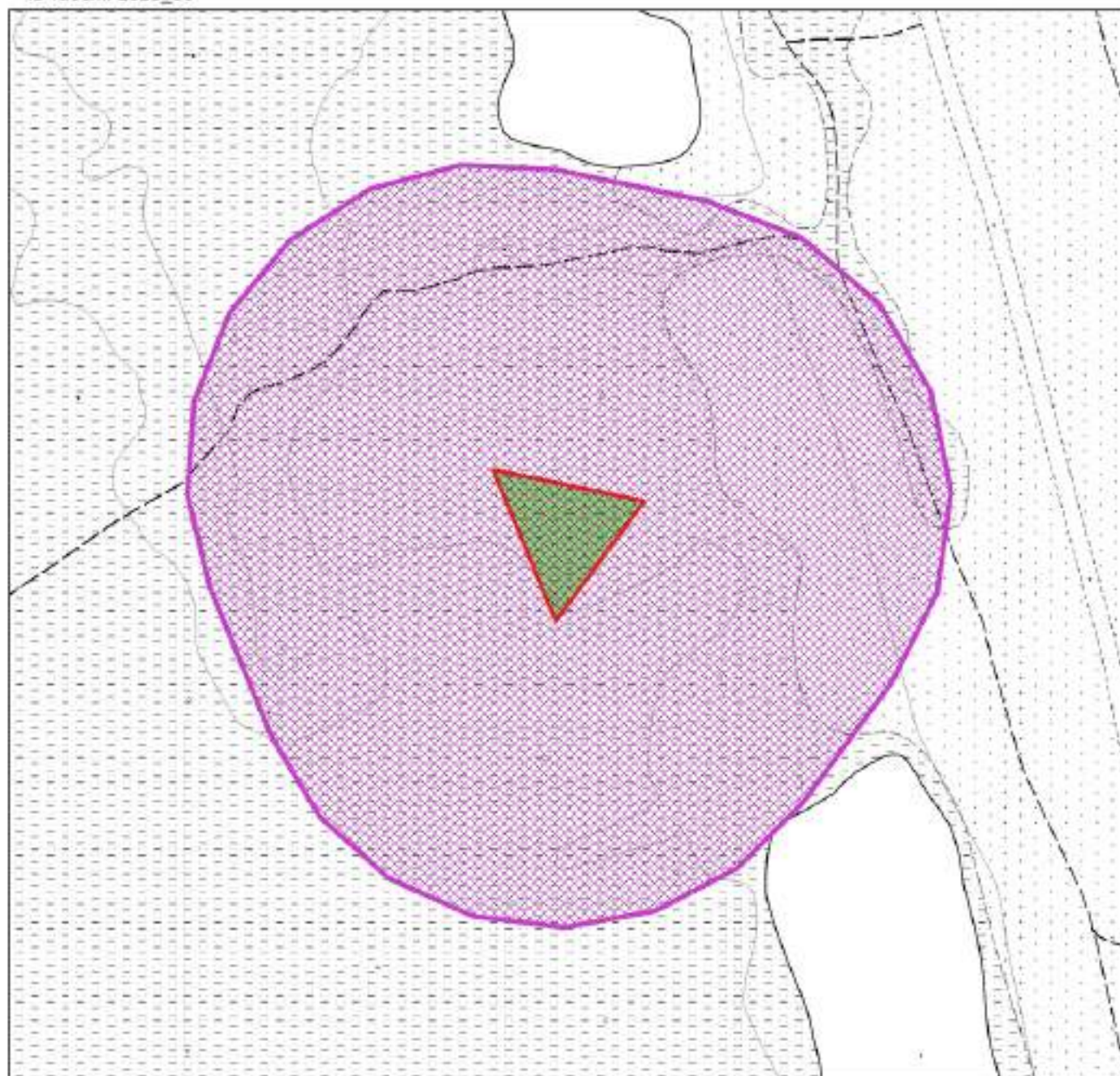
**Elenco delle particelle catastali ricadenti all'interno delle aree soggette a vincolo**


- Foglio n. 36, Particella n. 1
- Foglio n. 36, Particella n. 23
- Foglio n. 36, Particella n. 1
- Foglio n. 36, Particella n. 23



**OGGETTO: L.R. N° 39/2000 e ss. mm. ed ii. - Catasto incendi boschivi  
Estratto Cartografico**

ID fuochi: 2018\_08



 Area percorsa da fuochi

 Area classificata come "Bosco"

 Area situata entro 50 m dai boschi percorsi da fuochi

 Area classificata come "Non Bosco"



OGGETTO: L.R. N° 39/2000 e ss. mm. ed il. - Catasto incendi boschivi

**Fascicolo Territoriale n. 09 del 2018**

Incendio ricadente nel comune di: Viareggio - Località: LA LECCIONA

Legge regione Toscana n°39 del 21 marzo 2000 e successive modificazione ed integrazioni, concernenti la gestione del catasto dei boschi percorsi dal fuoco e dei pascoli percorsi dal fuoco situati entro 50 metri da tali boschi

**Data incendio: 31/07/2018**

**Scadenze vigenti sull'area**

- Divieto ex Art. 76 Comma 4/a (durata 10 anni): Scade il 31/07/2028
- Divieto ex Art. 76 Comma 4/b (durata 5 anni): Scade il 31/07/2023
- Divieto ex Art. 76 Comma 5/a (durata 15 anni): Scade il 31/07/2033
- Divieto ex Art. 76 Comma 5/b (durata 20 anni): Scade il 31/07/2038
- Divieto ex Art. 76 Comma 7 (durata 5 anni): Scade il 31/07/2023

**Elenco delle particelle catastali ricadenti all'interno delle aree soggette a vincolo**

- Foglio n. 36, Particella n. 1


- Foglio n. 36, Particella n. 23




**OGGETTO: L.R. N° 39/2000 e ss. mm. ed ii. - Catasto incendi boschivi  
Estratto Cartografico**

ID fuochi: 2018\_09



 Area percorsa da fuochi

 Area classificata come "Bosco"

 Area situata entro 50 m dai boschi percorsi da fuochi

 Area classificata come "Non Bosco"



OGGETTO: L.R. N° 39/2000 e ss. mm. ed il. - Catasto incendi boschivi

**Fascicolo Territoriale n. 01 del 2019**

Incendio ricadente nel comune di: Viareggio - Località: MARINA DI TORRE DEL LAGO

Legge regione Toscana n°39 del 21 marzo 2000 e successive modificazione ed integrazioni, concernenti la gestione del catasto dei boschi percorsi dal fuoco e dei pascoli percorsi dal fuoco situati entro 50 metri da tali boschi

**Data incendio: 07/08/2019**

**Scadenze vigenti sull'area**

- Divieto ex Art. 76 Comma 4/a (durata 10 anni): Scade il 07/08/2029
- Divieto ex Art. 76 Comma 4/b (durata 5 anni): Scade il 07/08/2024
- Divieto ex Art. 76 Comma 5/a (durata 15 anni): Scade il 07/08/2034
- Divieto ex Art. 76 Comma 5/b (durata 20 anni): Scade il 07/08/2039
- Divieto ex Art. 76 Comma 7 (durata 5 anni): Scade il 07/08/2024

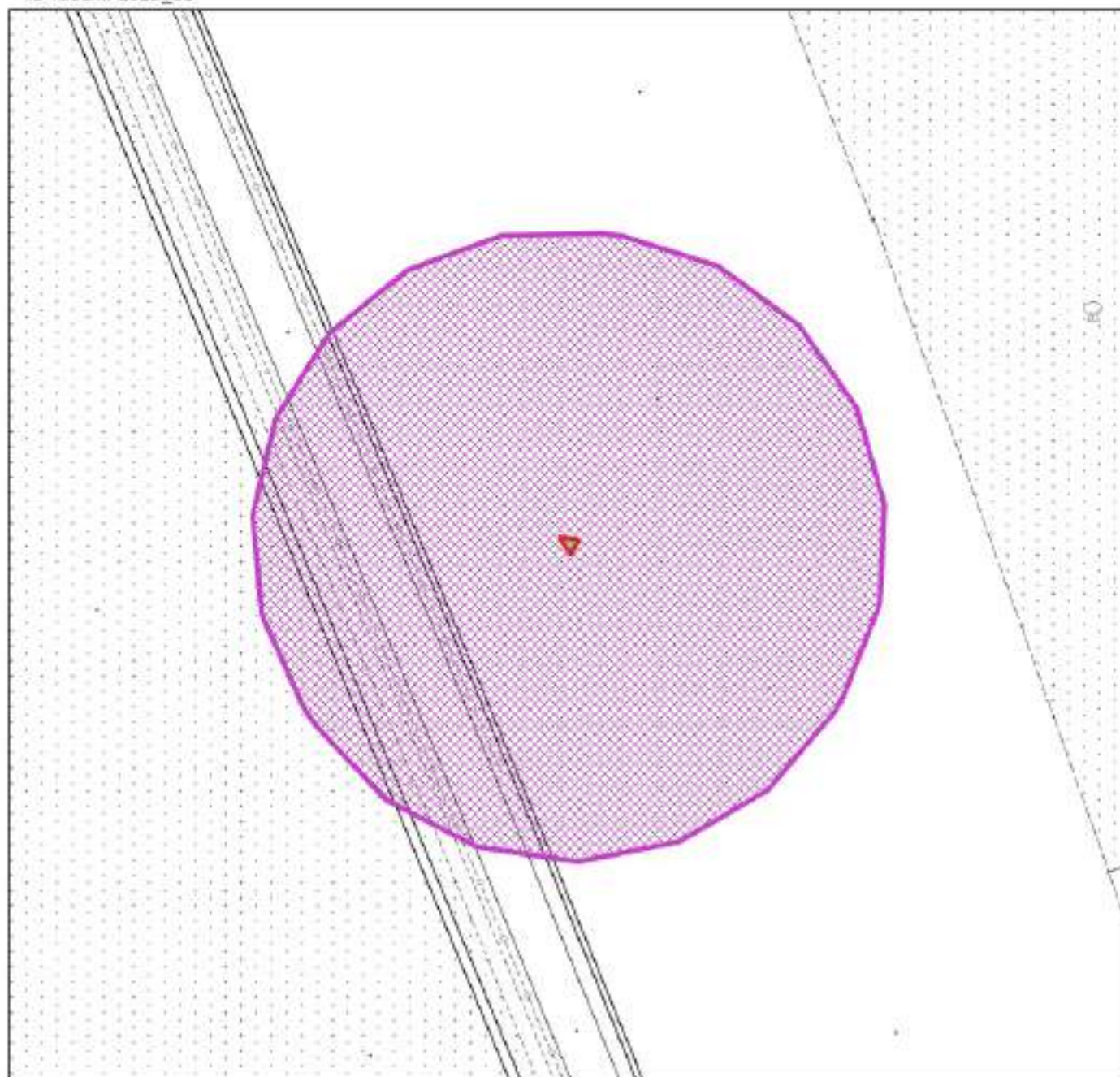
**Elenco delle particelle catastali ricadenti all'interno delle aree soggette a vincolo**

- Foglio n. 37, Particella n. 98
- Foglio n. 37, Particella n. 2
- Foglio n. 37, Particella n. 111




**OGGETTO: L.R. N° 39/2000 e ss. mm. ed ii. - Catasto incendi boschivi  
Estratto Cartografico**

ID fuochi: 2019\_01



 Area percorsa da fuochi

 Area classificata come "Bosco"

 Area situata entro 50 m dai boschi percorsi da fuochi

 Area classificata come "Non Bosco"



OGGETTO: L.R. N° 39/2000 e ss. mm. ed il. - Catasto incendi boschivi

**Fascicolo Territoriale n. 02 del 2019**

Incendio ricadente nel comune di: Viareggio - Località: LA LECCIONA

Legge regione Toscana n°39 del 21 marzo 2000 e successive modificazione ed integrazioni, concernenti la gestione del catasto dei boschi percorsi dal fuoco e dei pascoli percorsi dal fuoco situati entro 50 metri da tali boschi

**Data incendio: 18/06/2019**

**Scadenze vigenti sull'area**

- Divieto ex Art. 76 Comma 4/a (durata 10 anni): Scade il 18/06/2029
- Divieto ex Art. 76 Comma 4/b (durata 5 anni): Scade il 18/06/2024
- Divieto ex Art. 76 Comma 5/a (durata 15 anni): Scade il 18/06/2034
- Divieto ex Art. 76 Comma 5/b (durata 20 anni): Scade il 18/06/2039
- Divieto ex Art. 76 Comma 7 (durata 5 anni): Scade il 18/06/2024

**Elenco delle particelle catastali ricadenti all'interno delle aree soggette a vincolo**


- |                                  |
|----------------------------------|
| - Foglio n. 33, Particella n. 1  |
| - Foglio n. 33, Particella n. 11 |
| - Foglio n. 33, Particella n. 6  |



OGGETTO: L.R. N° 39/2000 e ss. mm. ed ii. - Catasto incendi boschivi  
Estratto Cartografico

ID fuochi: 2019\_02



 Area percorsa da fuochi

 Area classificata come "Bosco"

 Area situata entro 50 m dai boschi percorsi da fuochi

 Area classificata come "Non Bosco"





OGGETTO: L.R. N° 39/2000 e ss. mm. ed il. - Catasto incendi boschivi

**Fascicolo Territoriale n. 01 del 2020**

Incendio ricadente nel comune di: Viareggio - Località: LA LECCIONA

Legge regione Toscana n°39 del 21 marzo 2000 e successive modificazione ed integrazioni, concernenti la gestione del catasto dei boschi percorsi dal fuoco e dei pascoli percorsi dal fuoco situati entro 50 metri da tali boschi

**Data incendio: 08/07/2020**

**Scadenze vigenti sull'area**

- Divieto ex Art. 76 Comma 4/a (durata 10 anni): Scade il 08/07/2030
- Divieto ex Art. 76 Comma 4/b (durata 5 anni): Scade il 08/07/2025
- Divieto ex Art. 76 Comma 5/a (durata 15 anni): Scade il 08/07/2035
- Divieto ex Art. 76 Comma 5/b (durata 20 anni): Scade il 08/07/2040
- Divieto ex Art. 76 Comma 7 (durata 5 anni): Scade il 08/07/2025

**Elenco delle particelle catastali ricadenti all'interno delle aree soggette a vincolo**


- |                                  |
|----------------------------------|
| - Foglio n. 36, Particella n. 13 |
| - Foglio n. 33, Particella n. 1  |
| - Foglio n. 36, Particella n. 1  |
| - Foglio n. 36, Particella n. 23 |




**OGGETTO: L.R. N° 39/2000 e ss. mm. ed ii. - Catasto incendi boschivi  
Estratto Cartografico**

ID fuochi: 2020\_01



 Area percorsa da fuochi

 Area classificata come "Bosco"

 Area situata entro 50 m dai boschi percorsi da fuochi

 Area classificata come "Non Bosco"



OGGETTO: L.R. N° 39/2000 e ss. mm. ed il. - Catasto incendi boschivi

**Fascicolo Territoriale n. 02 del 2020**

Incendio ricadente nel comune di: Viareggio - Località: VIA COMPARINI - PINETA DI LEVANTE

Legge regione Toscana n°39 del 21 marzo 2000 e successive modificazione ed integrazioni, concernenti la gestione del catasto dei boschi percorsi dal fuoco e dei pascoli percorsi dal fuoco situati entro 50 metri da tali boschi

**Data incendio: 09/08/2020**

**Scadenze vigenti sull'area**

- Divieto ex Art. 76 Comma 4/a (durata 10 anni): Scade il 09/08/2030
- Divieto ex Art. 76 Comma 4/b (durata 5 anni): Scade il 09/08/2025
- Divieto ex Art. 76 Comma 5/a (durata 15 anni): Scade il 09/08/2035
- Divieto ex Art. 76 Comma 5/b (durata 20 anni): Scade il 09/08/2040
- Divieto ex Art. 76 Comma 7 (durata 5 anni): Scade il 09/08/2025

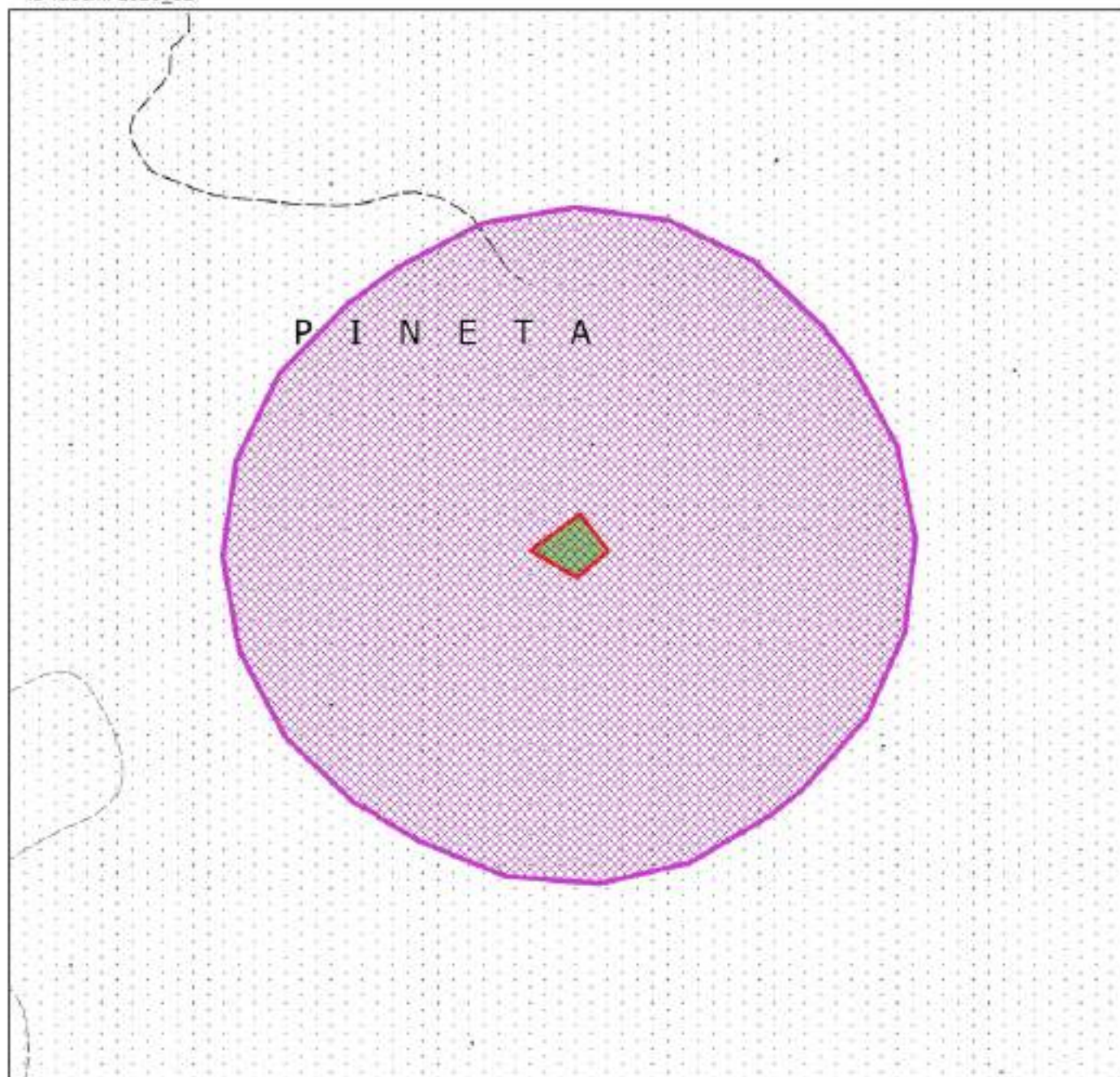
**Elenco delle particelle catastali ricadenti all'interno delle aree soggette a vincolo**


- Foglio n. 28, Particella n. 157




OGGETTO: L.R. N° 39/2000 e ss. mm. ed ii. - Catasto incendi boschivi  
Estratto Cartografico


ID fuochi: 2020\_02



 Area percorsa da fuochi

 Area classificata come "Bosco"

 Area situata entro 50 m dai boschi percorsi da fuochi

 Area classificata come "Non Bosco"



OGGETTO: L.R. N° 39/2000 e ss. mm. ed il. - Catasto incendi boschivi

**Fascicolo Territoriale n. 03 del 2020**

Incendio ricadente nel comune di: Viareggio - Località: LA LECCIONA

Legge regione Toscana n°39 del 21 marzo 2000 e successive modificazione ed integrazioni, concernenti la gestione del catasto dei boschi percorsi dal fuoco e dei pascoli percorsi dal fuoco situati entro 50 metri da tali boschi

**Data incendio: 10/07/2020**

**Scadenze vigenti sull'area**

- Divieto ex Art. 76 Comma 4/a (durata 10 anni): Scade il 10/07/2030
- Divieto ex Art. 76 Comma 4/b (durata 5 anni): Scade il 10/07/2025
- Divieto ex Art. 76 Comma 5/a (durata 15 anni): Scade il 10/07/2035
- Divieto ex Art. 76 Comma 5/b (durata 20 anni): Scade il 10/07/2040
- Divieto ex Art. 76 Comma 7 (durata 5 anni): Scade il 10/07/2025

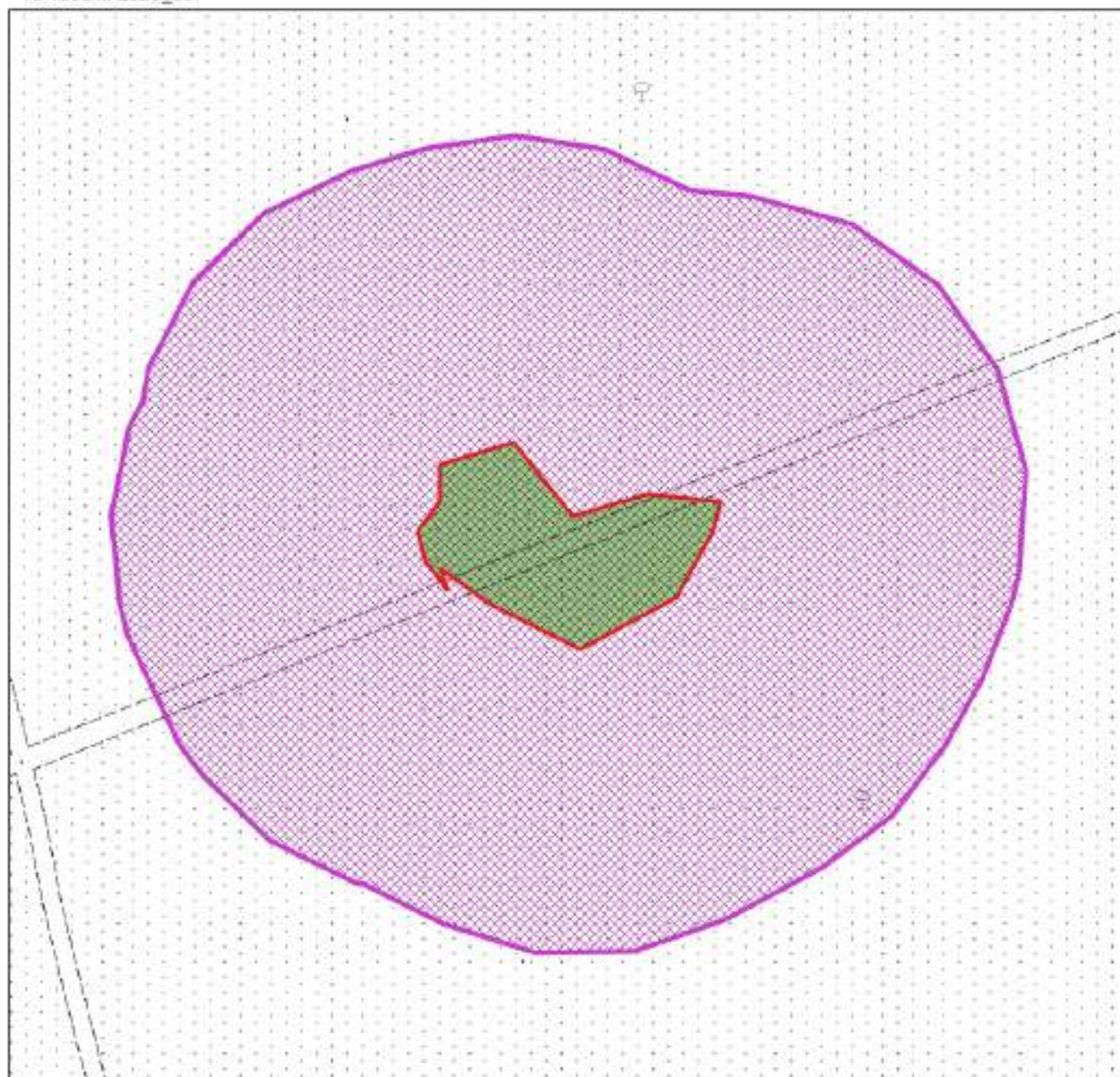
**Elenco delle particelle catastali ricadenti all'interno delle aree soggette a vincolo**


- |                                   |
|-----------------------------------|
| - Foglio n. 36, Particella n. 4   |
| - Foglio n. 36, Particella n. 18  |
| - Foglio n. 36, Particella n. 17  |
| - Foglio n. 36, Particella n. 677 |




OGGETTO: L.R. N° 39/2000 e ss. mm. ed ii. - Catasto incendi boschivi  
Estratto Cartografico

ID fuochi: 2020\_03



 Area percorsa da fuochi

 Area classificata come "Bosco"

 Area situata entro 50 m dai boschi percorsi da fuochi

 Area classificata come "Non Bosco"



OGGETTO: L.R. N° 39/2000 e ss. mm. ed il. - Catasto incendi boschivi

**Fascicolo Territoriale n. 04 del 2020**

Incendio ricadente nel comune di: Viareggio - Località: LA LECCIONA

Legge regione Toscana n°39 del 21 marzo 2000 e successive modificazione ed integrazioni, concernenti la gestione del catasto dei boschi percorsi dal fuoco e dei pascoli percorsi dal fuoco situati entro 50 metri da tali boschi

**Data incendio: 12/07/2020**

**Scadenze vigenti sull'area**

- Divieto ex Art. 76 Comma 4/a (durata 10 anni): Scade il 12/07/2030
- Divieto ex Art. 76 Comma 4/b (durata 5 anni): Scade il 12/07/2025
- Divieto ex Art. 76 Comma 5/a (durata 15 anni): Scade il 12/07/2035
- Divieto ex Art. 76 Comma 5/b (durata 20 anni): Scade il 12/07/2040
- Divieto ex Art. 76 Comma 7 (durata 5 anni): Scade il 12/07/2025

**Elenco delle particelle catastali ricadenti all'interno delle aree soggette a vincolo**

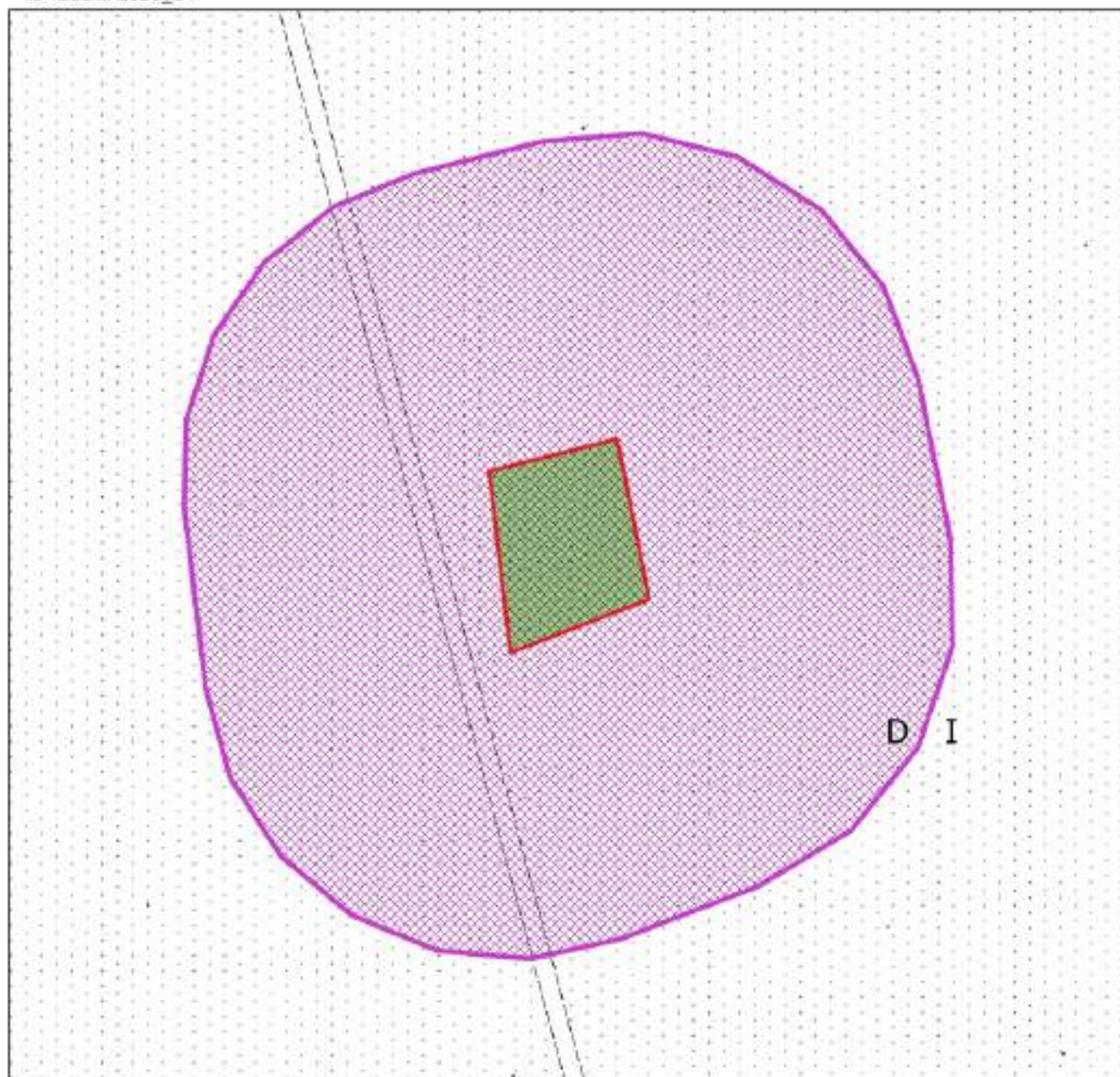
- Foglio n. 36, Particella n. 4

- Foglio n. 36, Particella n. 3



**OGGETTO: L.R. N° 39/2000 e ss. mm. ed ii. - Catasto incendi boschivi  
Estratto Cartografico**

ID fuochi: 2020\_04



 Area percorsa da fuochi

 Area classificata come "Bosco"

 Area situata entro 50 m dai boschi percorsi da fuochi

 Area classificata come "Non Bosco"





OGGETTO: L.R. N° 39/2000 e ss. mm. ed il. - Catasto incendi boschivi

**Fascicolo Territoriale n. 05 del 2020**

Incendio ricadente nel comune di: Viareggio - Località: LA LECCIONA

Legge regione Toscana n°39 del 21 marzo 2000 e successive modificazione ed integrazioni, concernenti la gestione del catasto dei boschi percorsi dal fuoco e dei pascoli percorsi dal fuoco situati entro 50 metri da tali boschi

**Data incendio: 12/07/2020**

**Scadenze vigenti sull'area**

- Divieto ex Art. 76 Comma 4/a (durata 10 anni): Scade il 12/07/2030
- Divieto ex Art. 76 Comma 4/b (durata 5 anni): Scade il 12/07/2025
- Divieto ex Art. 76 Comma 5/a (durata 15 anni): Scade il 12/07/2035
- Divieto ex Art. 76 Comma 5/b (durata 20 anni): Scade il 12/07/2040
- Divieto ex Art. 76 Comma 7 (durata 5 anni): Scade il 12/07/2025

**Elenco delle particelle catastali ricadenti all'interno delle aree soggette a vincolo**

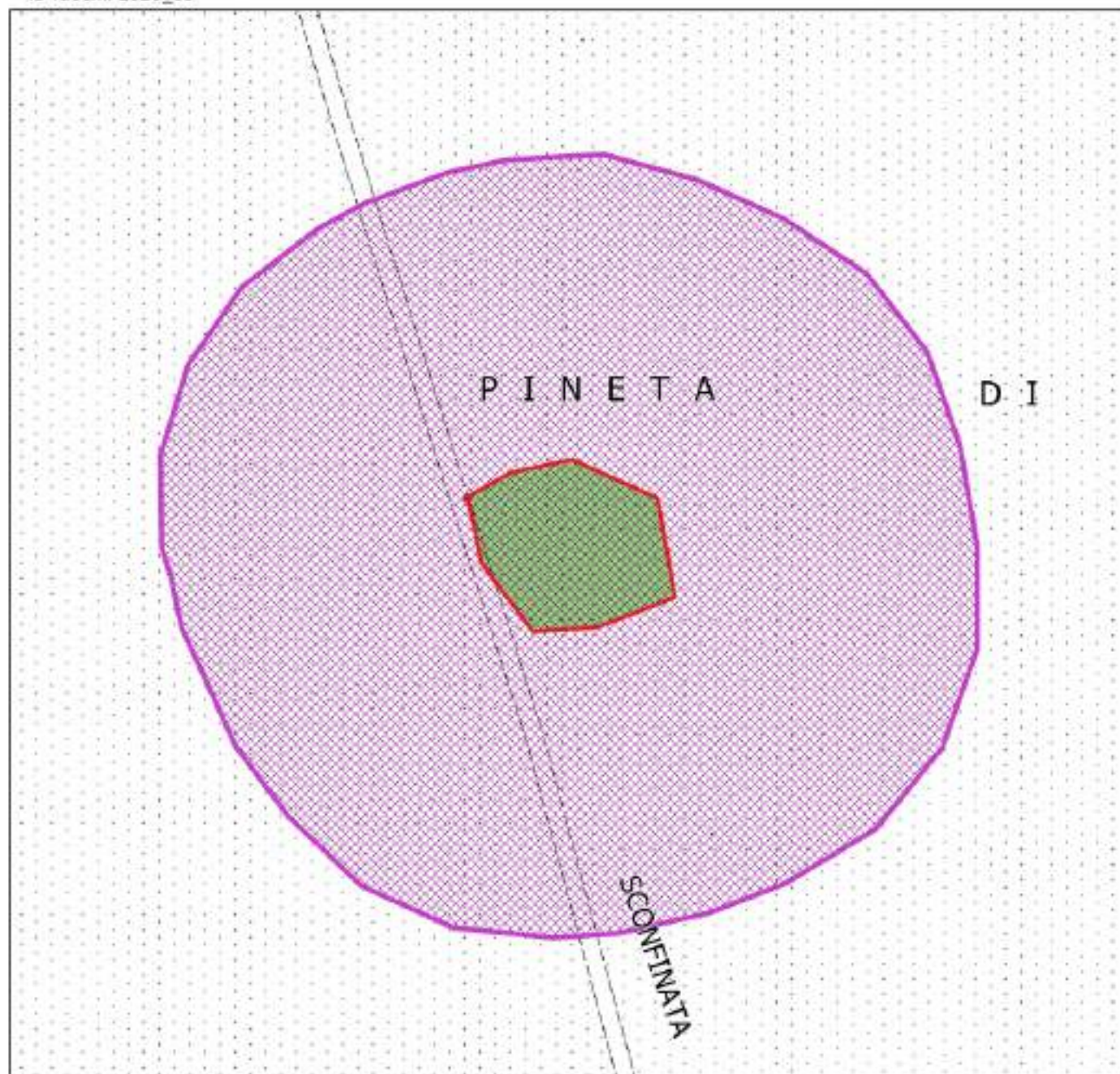
- Foglio n. 33, Particella n. 3


- Foglio n. 33, Particella n. 9



OGGETTO: L.R. N° 39/2000 e ss. mm. ed ii. - Catasto incendi boschivi  
Estratto Cartografico

ID fuochi: 2020\_05



 Area percorsa da fuochi

 Area classificata come "Bosco"

 Area situata entro 50 m dai boschi percorsi da fuochi

 Area classificata come "Non Bosco"



OGGETTO: L.R. N° 39/2000 e ss. mm. ed il. - Catasto incendi boschivi

**Fascicolo Territoriale n. 06 del 2020**

Incendio ricadente nel comune di: Viareggio - Località: VIA COMPARINI - PINETA DI LEVANTE

Legge regione Toscana n°39 del 21 marzo 2000 e successive modificazione ed integrazioni, concernenti la gestione del catasto dei boschi percorsi dal fuoco e dei pascoli percorsi dal fuoco situati entro 50 metri da tali boschi

**Data incendio: 12/08/2020**

**Scadenze vigenti sull'area**

- Divieto ex Art. 76 Comma 4/a (durata 10 anni): Scade il 12/08/2030
- Divieto ex Art. 76 Comma 4/b (durata 5 anni): Scade il 12/08/2025
- Divieto ex Art. 76 Comma 5/a (durata 15 anni): Scade il 12/08/2035
- Divieto ex Art. 76 Comma 5/b (durata 20 anni): Scade il 12/08/2040
- Divieto ex Art. 76 Comma 7 (durata 5 anni): Scade il 12/08/2025

**Elenco delle particelle catastali ricadenti all'interno delle aree soggette a vincolo**


- Foglio n. 33, Particella n. 6




**OGGETTO: L.R. N° 39/2000 e ss. mm. ed ii. - Catasto incendi boschivi  
Estratto Cartografico**

ID fuochi: 2020\_06



 Area percorsa da fuochi

 Area classificata come "Bosco"

 Area situata entro 50 m dai boschi percorsi da fuochi

 Area classificata come "Non Bosco"



OGGETTO: L.R. N° 39/2000 e ss. mm. ed il. - Catasto incendi boschivi

**Fascicolo Territoriale n. 07 del 2020**

Incendio ricadente nel comune di: Viareggio - Località: MARINA DI TORRE DEL LAGO

Legge regione Toscana n°39 del 21 marzo 2000 e successive modificazione ed integrazioni, concernenti la gestione del catasto dei boschi percorsi dal fuoco e dei pascoli percorsi dal fuoco situati entro 50 metri da tali boschi

**Data incendio: 19/07/2020**

**Scadenze vigenti sull'area**

- Divieto ex Art. 76 Comma 4/a (durata 10 anni): Scade il 19/07/2030
- Divieto ex Art. 76 Comma 4/b (durata 5 anni): Scade il 19/07/2025
- Divieto ex Art. 76 Comma 5/a (durata 15 anni): Scade il 19/07/2035
- Divieto ex Art. 76 Comma 5/b (durata 20 anni): Scade il 19/07/2040
- Divieto ex Art. 76 Comma 7 (durata 5 anni): Scade il 19/07/2025

**Elenco delle particelle catastali ricadenti all'interno delle aree soggette a vincolo**

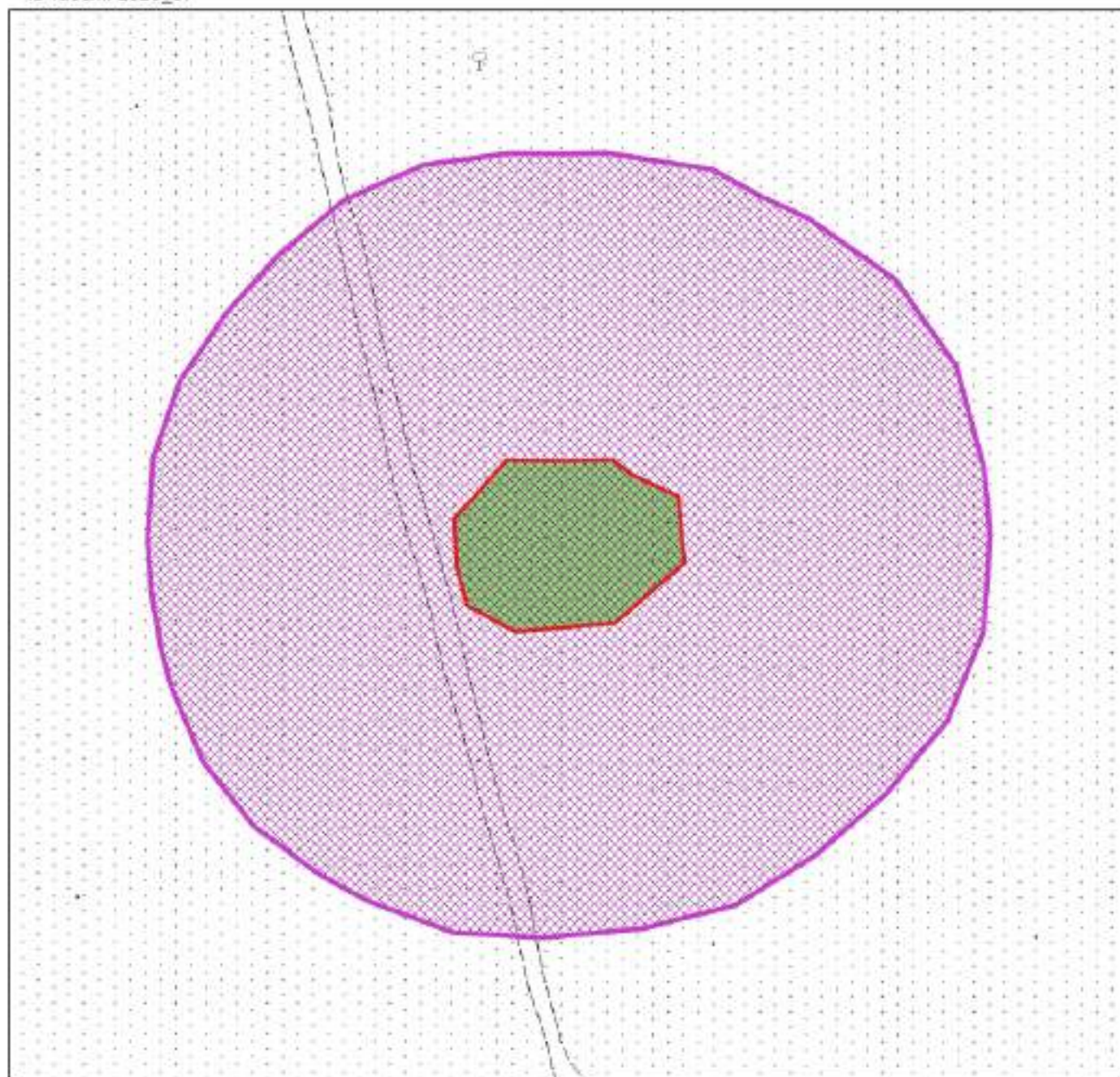
- Foglio n. 41, Particella n. 15

- Foglio n. 41, Particella n. 2




**OGGETTO: L.R. N° 39/2000 e ss. mm. ed ii. - Catasto incendi boschivi  
Estratto Cartografico**

ID fuochi: 2020\_07



 Area percorsa da fuochi

 Area classificata come "Bosco"

 Area situata entro 50 m dai boschi percorsi da fuochi

 Area classificata come "Non Bosco"



OGGETTO: L.R. N° 39/2000 e ss. mm. ed il. - Catasto incendi boschivi

**Fascicolo Territoriale n. 08 del 2020**

Incendio ricadente nel comune di: Viareggio - Località: VIA DEI COMPARINI

Legge regione Toscana n°39 del 21 marzo 2000 e successive modificazione ed integrazioni, concernenti la gestione del catasto dei boschi percorsi dal fuoco e dei pascoli percorsi dal fuoco situati entro 50 metri da tali boschi

**Data incendio: 19/07/2020**

**Scadenze vigenti sull'area**

- Divieto ex Art. 76 Comma 4/a (durata 10 anni): Scade il 19/07/2030
- Divieto ex Art. 76 Comma 4/b (durata 5 anni): Scade il 19/07/2025
- Divieto ex Art. 76 Comma 5/a (durata 15 anni): Scade il 19/07/2035
- Divieto ex Art. 76 Comma 5/b (durata 20 anni): Scade il 19/07/2040
- Divieto ex Art. 76 Comma 7 (durata 5 anni): Scade il 19/07/2025

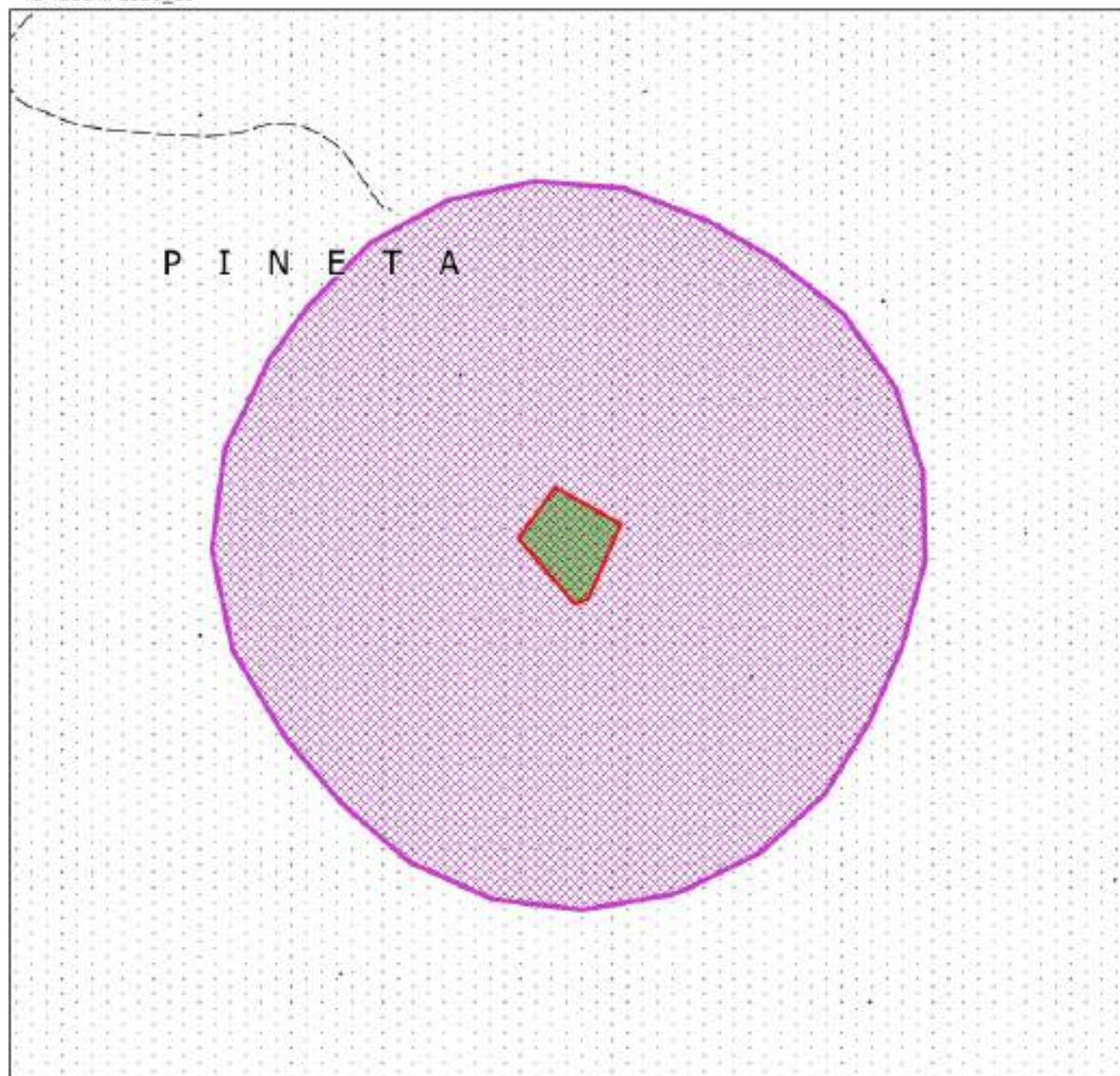
**Elenco delle particelle catastali ricadenti all'interno delle aree soggette a vincolo**


- Foglio n. 28, Particella n. 157




OGGETTO: L.R. N° 39/2000 e ss. mm. ed ii. - Catasto incendi boschivi  
Estratto Cartografico

ID fuochi: 2020\_08



 Area percorsa da fuochi

 Area classificata come "Bosco"

 Area situata entro 50 m dai boschi percorsi da fuochi

 Area classificata come "Non Bosco"





OGGETTO: L.R. N° 39/2000 e ss. mm. ed il. - Catasto incendi boschivi

**Fascicolo Territoriale n. 09 del 2020**

Incendio ricadente nel comune di: Viareggio - Località: VIA SCONFINATA - PINETA DI LEVANTE

Legge regione Toscana n°39 del 21 marzo 2000 e successive modificazione ed integrazioni, concernenti la gestione del catasto dei boschi percorsi dal fuoco e dei pascoli percorsi dal fuoco situati entro 50 metri da tali boschi

**Data incendio: 19/07/2020**

**Scadenze vigenti sull'area**

- Divieto ex Art. 76 Comma 4/a (durata 10 anni): Scade il 19/07/2030
- Divieto ex Art. 76 Comma 4/b (durata 5 anni): Scade il 19/07/2025
- Divieto ex Art. 76 Comma 5/a (durata 15 anni): Scade il 19/07/2035
- Divieto ex Art. 76 Comma 5/b (durata 20 anni): Scade il 19/07/2040
- Divieto ex Art. 76 Comma 7 (durata 5 anni): Scade il 19/07/2025

**Elenco delle particelle catastali ricadenti all'interno delle aree soggette a vincolo**

- Foglio n. 27, Particella n. 881


- Foglio n. 28, Particella n. 3



OGGETTO: L.R. N° 39/2000 e ss. mm. ed ii. - Catasto incendi boschivi  
Estratto Cartografico

ID fuochi: 2020\_09



 Area percorsa da fuochi

 Area classificata come "Bosco"

 Area situata entro 50 m dai boschi percorsi da fuochi

 Area classificata come "Non Bosco"



OGGETTO: L.R. N° 39/2000 e ss. mm. ed il. - Catasto incendi boschivi

**Fascicolo Territoriale n. 10 del 2020**

Incendio ricadente nel comune di: Viareggio - Località: VIA DEL BALIPEDIO

Legge regione Toscana n°39 del 21 marzo 2000 e successive modificazione ed integrazioni, concernenti la gestione del catasto dei boschi percorsi dal fuoco e dei pascoli percorsi dal fuoco situati entro 50 metri da tali boschi

**Data incendio: 20/07/2020**

**Scadenze vigenti sull'area**

- Divieto ex Art. 76 Comma 4/a (durata 10 anni): Scade il 20/07/2030
- Divieto ex Art. 76 Comma 4/b (durata 5 anni): Scade il 20/07/2025
- Divieto ex Art. 76 Comma 5/a (durata 15 anni): Scade il 20/07/2035
- Divieto ex Art. 76 Comma 5/b (durata 20 anni): Scade il 20/07/2040
- Divieto ex Art. 76 Comma 7 (durata 5 anni): Scade il 20/07/2025

**Elenco delle particelle catastali ricadenti all'interno delle aree soggette a vincolo**

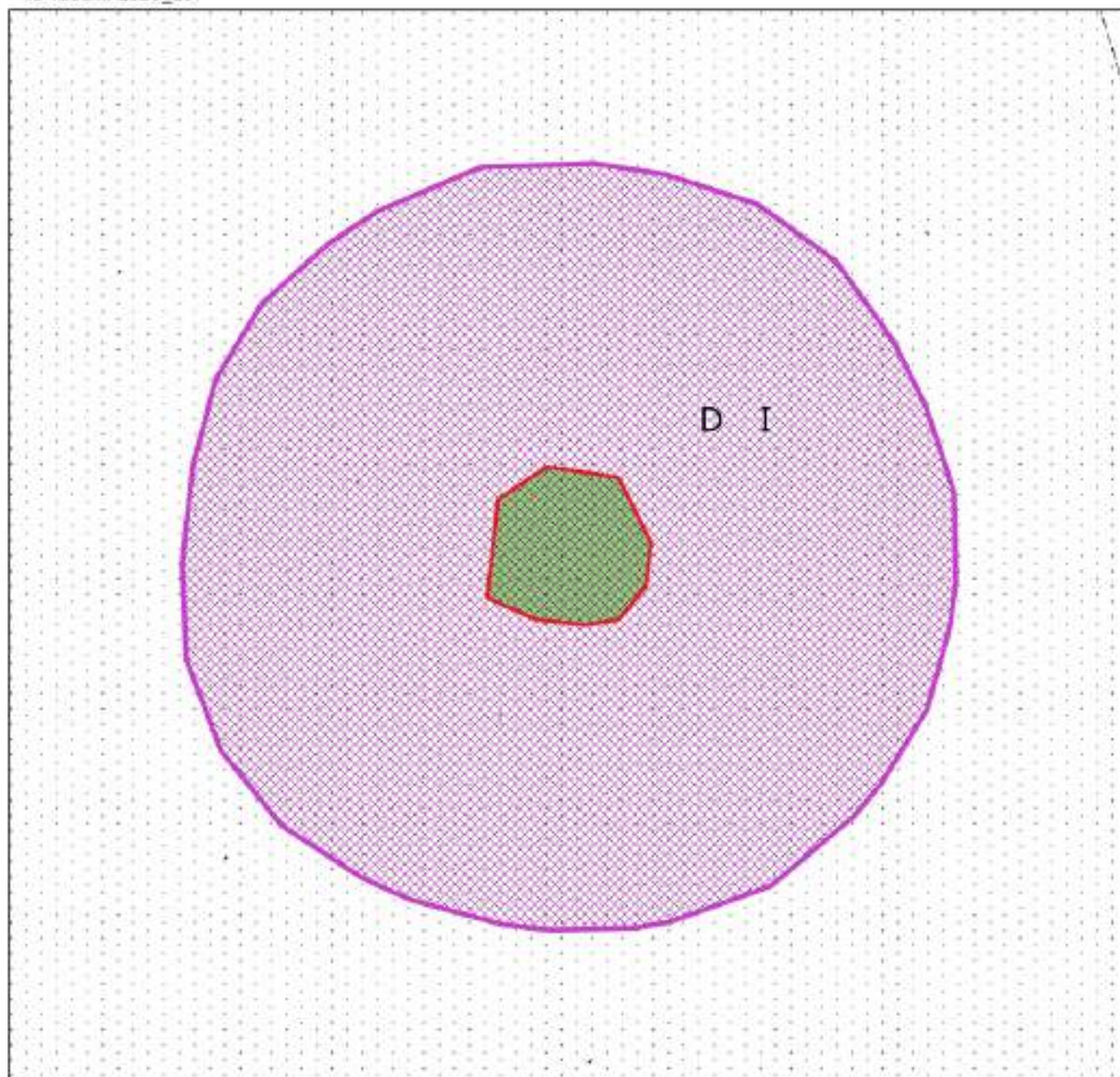
- Foglio n. 28, Particella n. 157


- Foglio n. 28, Particella n. 8



**OGGETTO: L.R. N° 39/2000 e ss. mm. ed ii. - Catasto incendi boschivi  
Estratto Cartografico**

ID fuochi: 2020\_10



 Area percorsa da fuochi

 Area classificata come "Bosco"

 Area situata entro 50 m dai boschi percorsi da fuochi

 Area classificata come "Non Bosco"



OGGETTO: L.R. N° 39/2000 e ss. mm. ed il. - Catasto incendi boschivi

**Fascicolo Territoriale n. 01 del 2021**

Incendio ricadente nel comune di: Viareggio - Località: TORRE DEL LAGO PUCCINI

Legge regione Toscana n°39 del 21 marzo 2000 e successive modificazione ed integrazioni, concernenti la gestione del catasto dei boschi percorsi dal fuoco e dei pascoli percorsi dal fuoco situati entro 50 metri da tali boschi

**Data incendio: 05/09/2021**

**Scadenze vigenti sull'area**

- Divieto ex Art. 76 Comma 4/a (durata 10 anni): Scade il 05/09/2031
- Divieto ex Art. 76 Comma 4/b (durata 5 anni): Scade il 05/09/2026
- Divieto ex Art. 76 Comma 5/a (durata 15 anni): Scade il 05/09/2036
- Divieto ex Art. 76 Comma 5/b (durata 20 anni): Scade il 05/09/2041
- Divieto ex Art. 76 Comma 7 (durata 5 anni): Scade il 05/09/2026

**Elenco delle particelle catastali ricadenti all'interno delle aree soggette a vincolo**

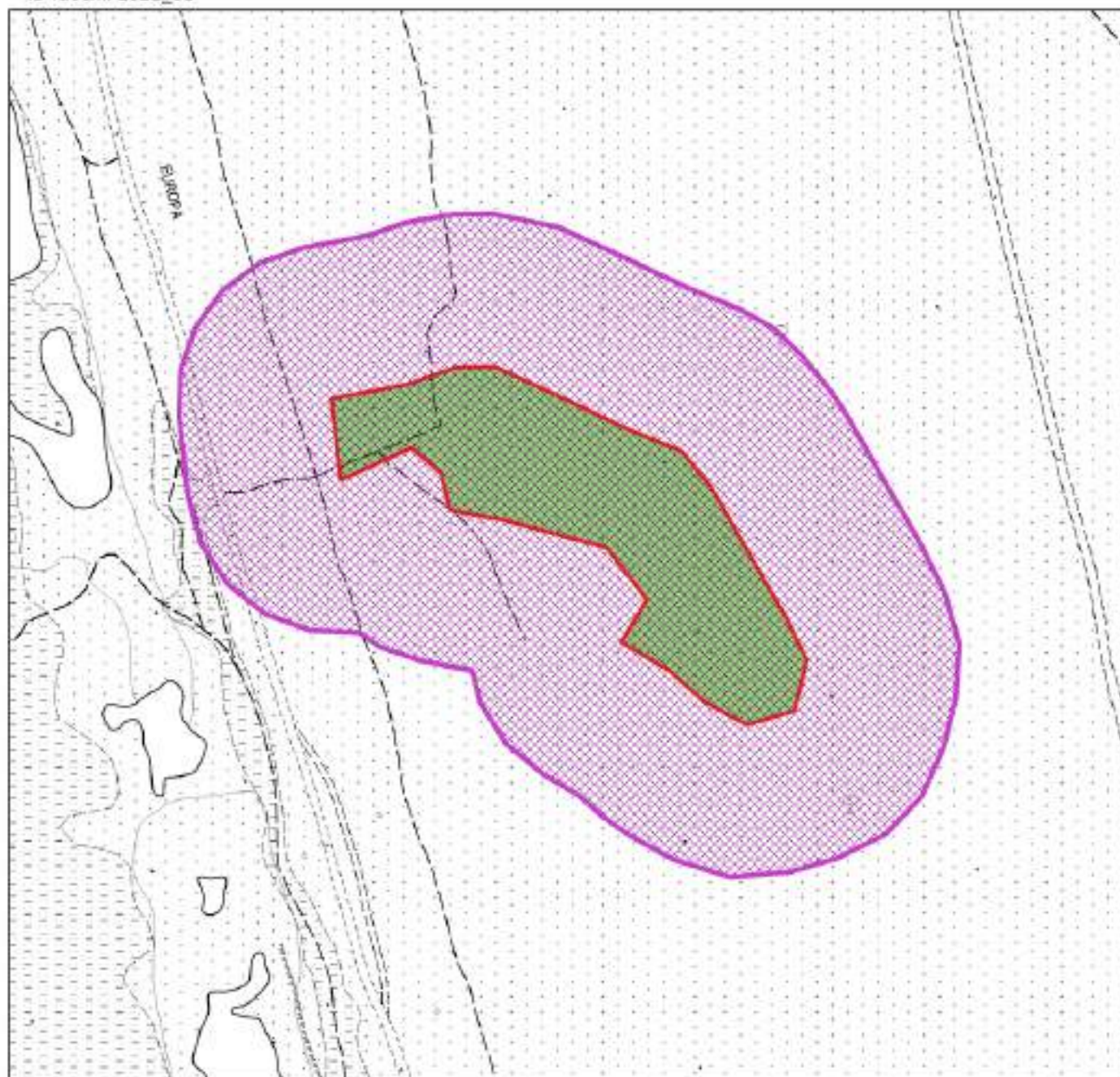
- Foglio n. 36, Particella n. 13


- Foglio n. 36, Particella n. 23




OGGETTO: L.R. N° 39/2000 e ss. mm. ed ii. - Catasto incendi boschivi  
Estratto Cartografico

ID fuochi: 2021\_01



 Area percorsa da fuochi

 Area classificata come "Bosco"

 Area situata entro 50 m dai boschi percorsi da fuochi

 Area classificata come "Non Bosco"



OGGETTO: L.R. N° 39/2000 e ss. mm. ed il. - Catasto incendi boschivi

**Fascicolo Territoriale n. 02 del 2021**

Incendio ricadente nel comune di: Viareggio - Località: Pineta di Levante tra piazzola elicottero e viale Europa

Legge regione Toscana n°39 del 21 marzo 2000 e successive modificazione ed integrazioni, concernenti la gestione del catasto dei boschi percorsi dal fuoco e dei pascoli percorsi dal fuoco situati entro 50 metri da tali boschi

**Data incendio: 07/08/2021**

**Scadenze vigenti sull'area**

- Divieto ex Art. 76 Comma 4/a (durata 10 anni): Scade il 07/08/2031
- Divieto ex Art. 76 Comma 4/b (durata 5 anni): Scade il 07/08/2026
- Divieto ex Art. 76 Comma 5/a (durata 15 anni): Scade il 07/08/2036
- Divieto ex Art. 76 Comma 5/b (durata 20 anni): Scade il 07/08/2041
- Divieto ex Art. 76 Comma 7 (durata 5 anni): Scade il 07/08/2026

**Elenco delle particelle catastali ricadenti all'interno delle aree soggette a vincolo**

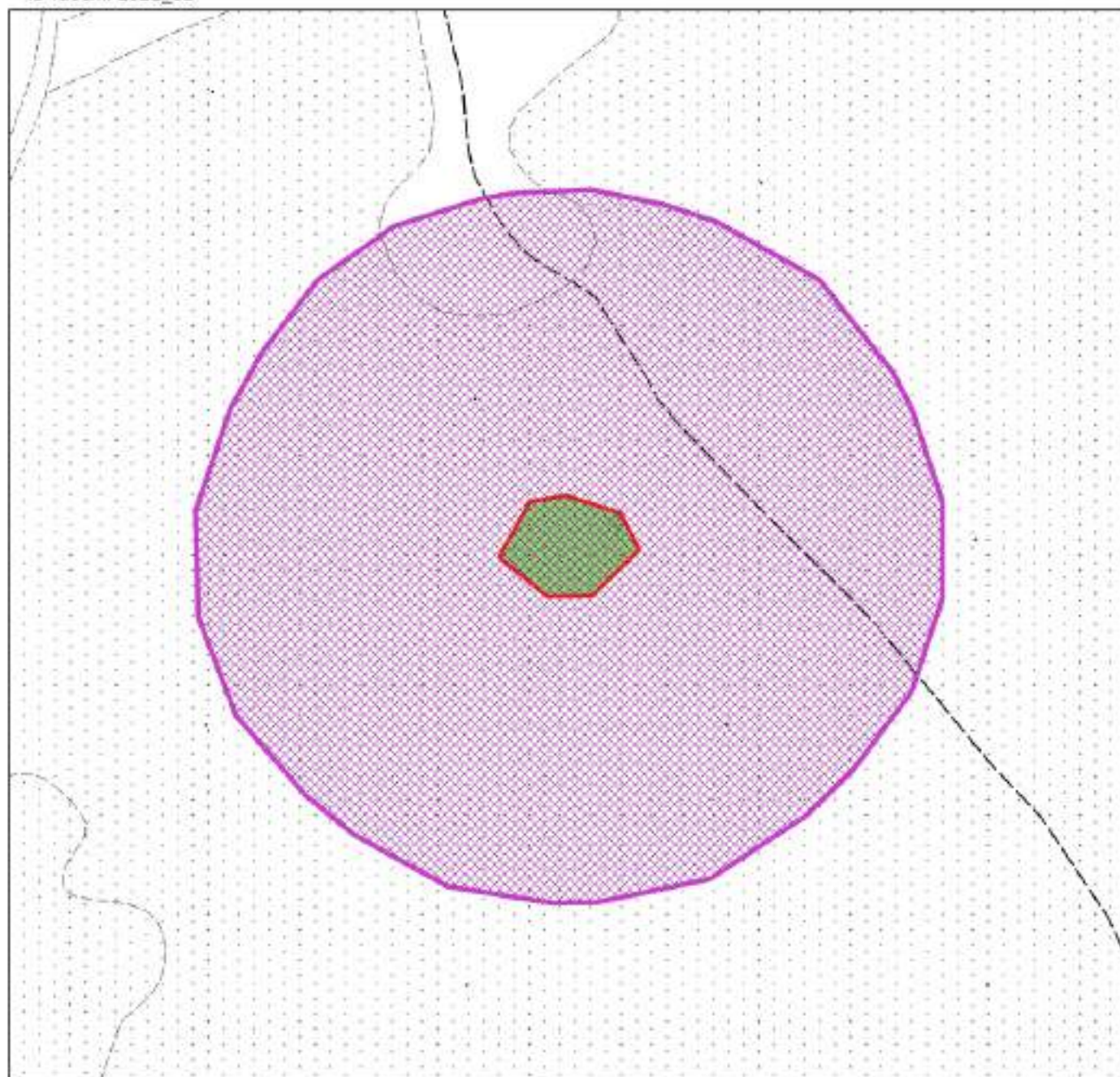
- Foglio n. 27, Particella n. 991

- Foglio n. 27, Particella n. 876




**OGGETTO: L.R. N° 39/2000 e ss. mm. ed ii. - Catasto incendi boschivi  
Estratto Cartografico**

ID fuochi: 2021\_02



 Area percorsa da fuochi

 Area classificata come "Bosco"

 Area situata entro 50 m dai boschi percorsi da fuochi

 Area classificata come "Non Bosco"





OGGETTO: L.R. N° 39/2000 e ss. mm. ed ii. - Catasto incendi boschivi

**Fascicolo Territoriale n. 03 del 2021**

Incendio ricadente nel comune di: Viareggio - Località: Pineta di Levante tra via Balipedio e Via Sconfinata

Legge regione Toscana n°39 del 21 marzo 2000 e successive modificazione ed integrazioni, concernenti la gestione del catasto dei boschi percorsi dal fuoco e dei pascoli percorsi dal fuoco situati entro 50 metri da tali boschi

**Data incendio: 12/07/2021**

**Scadenze vigenti sull'area**

- Divieto ex Art. 76 Comma 4/a (durata 10 anni): Scade il 12/07/2031
- Divieto ex Art. 76 Comma 4/b (durata 5 anni): Scade il 12/07/2026
- Divieto ex Art. 76 Comma 5/a (durata 15 anni): Scade il 12/07/2036
- Divieto ex Art. 76 Comma 5/b (durata 20 anni): Scade il 12/07/2041
- Divieto ex Art. 76 Comma 7 (durata 5 anni): Scade il 12/07/2026

**Elenco delle particelle catastali ricadenti all'interno delle aree soggette a vincolo**


- |                                   |
|-----------------------------------|
| - Foglio n. 27, Particella n. 876 |
| - Foglio n. 28, Particella n. 157 |
| - Foglio n. 28, Particella n. 101 |
| - Foglio n. 28, Particella n. 3   |
| - Foglio n. 28, Particella n. 103 |



OGGETTO: L.R. N° 39/2000 e ss. mm. ed ii. - Catasto incendi boschivi  
Estratto Cartografico

ID fuochi: 2021\_03



 Area percorsa da fuochi

 Area classificata come "Bosco"

 Area situata entro 50 m dai boschi percorsi da fuochi

 Area classificata come "Non Bosco"



OGGETTO: L.R. N° 39/2000 e ss. mm. ed il. - Catasto incendi boschivi

**Fascicolo Territoriale n. 04 del 2021**

Incendio ricadente nel comune di: Viareggio - Località: paradiso

Legge regione Toscana n°39 del 21 marzo 2000 e successive modificazione ed integrazioni, concernenti la gestione del catasto dei boschi percorsi dal fuoco e dei pascoli percorsi dal fuoco situati entro 50 metri da tali boschi

**Data incendio: 14/09/2021**

**Scadenze vigenti sull'area**

- Divieto ex Art. 76 Comma 4/a (durata 10 anni): Scade il 14/09/2031
- Divieto ex Art. 76 Comma 4/b (durata 5 anni): Scade il 14/09/2026
- Divieto ex Art. 76 Comma 5/a (durata 15 anni): Scade il 14/09/2036
- Divieto ex Art. 76 Comma 5/b (durata 20 anni): Scade il 14/09/2041
- Divieto ex Art. 76 Comma 7 (durata 5 anni): Scade il 14/09/2026

**Elenco delle particelle catastali ricadenti all'interno delle aree soggette a vincolo**

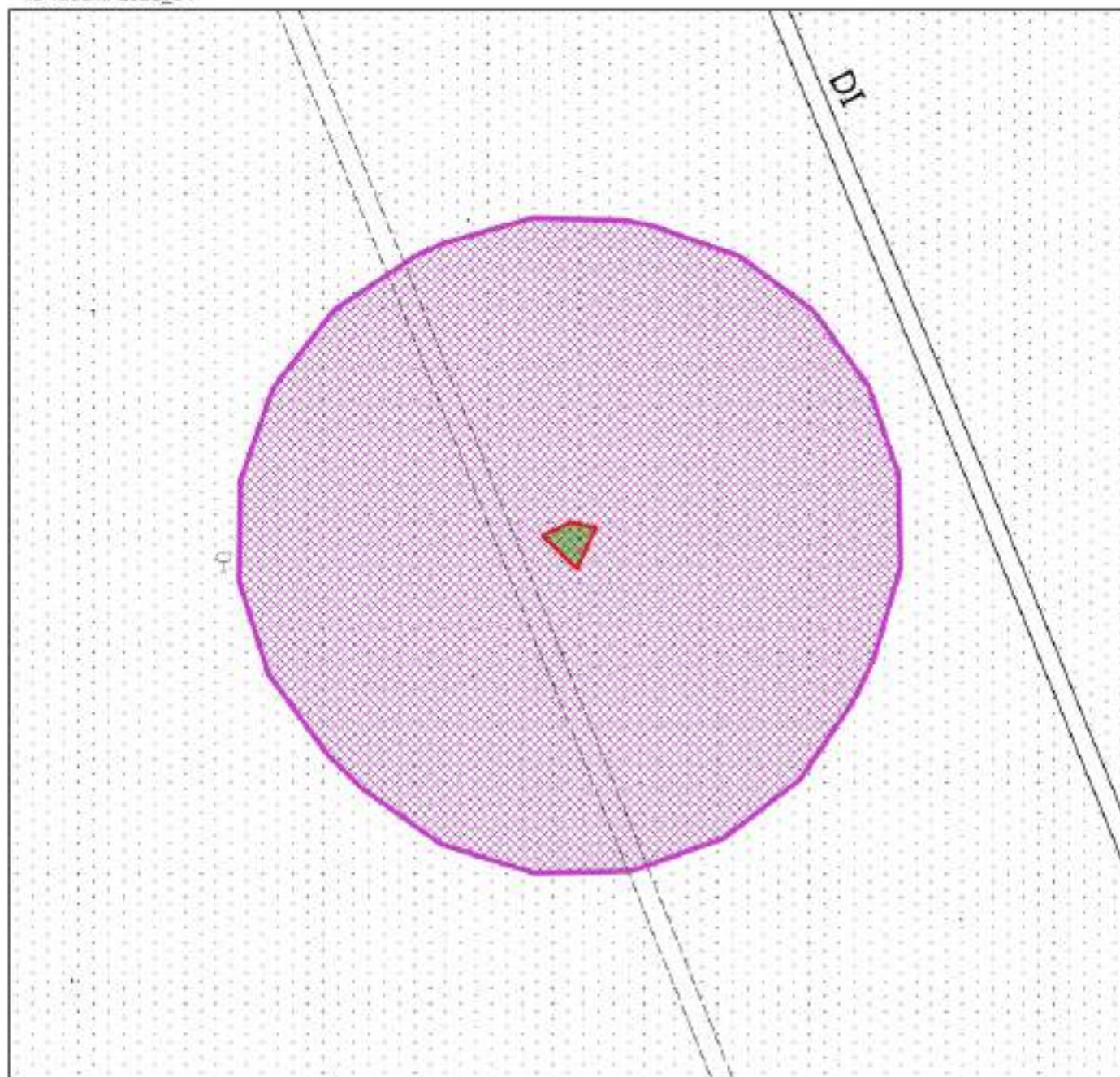
- Foglio n. 33, Particella n. 4

- Foglio n. 33, Particella n. 3




**OGGETTO: L.R. N° 39/2000 e ss. mm. ed ii. - Catasto incendi boschivi  
Estratto Cartografico**

ID fuochi: 2021\_04



 Area percorsa da fuochi

 Area classificata come "Bosco"

 Area situata entro 50 m dai boschi percorsi da fuochi

 Area classificata come "Non Bosco"



OGGETTO: L.R. N° 39/2000 e ss. mm. ed il. - Catasto incendi boschivi

**Fascicolo Territoriale n. 05 del 2021**

Incendio ricadente nel comune di: Viareggio - Località: TORRE DEL LAGO PUCCINI

Legge regione Toscana n°39 del 21 marzo 2000 e successive modificazione ed integrazioni, concernenti la gestione del catasto dei boschi percorsi dal fuoco e dei pascoli percorsi dal fuoco situati entro 50 metri da tali boschi

**Data incendio: 22/07/2021**

**Scadenze vigenti sull'area**

- Divieto ex Art. 76 Comma 4/a (durata 10 anni): Scade il 22/07/2031
- Divieto ex Art. 76 Comma 4/b (durata 5 anni): Scade il 22/07/2026
- Divieto ex Art. 76 Comma 5/a (durata 15 anni): Scade il 22/07/2036
- Divieto ex Art. 76 Comma 5/b (durata 20 anni): Scade il 22/07/2041
- Divieto ex Art. 76 Comma 7 (durata 5 anni): Scade il 22/07/2026

**Elenco delle particelle catastali ricadenti all'interno delle aree soggette a vincolo**


- Foglio n. 41, Particella n. 15




**OGGETTO: L.R. N° 39/2000 e ss. mm. ed ii. - Catasto incendi boschivi  
Estratto Cartografico**

ID fuochi: 2021\_05



 Area percorsa da fuochi

 Area classificata come "Bosco"

 Area situata entro 50 m dai boschi percorsi da fuochi

 Area classificata come "Non Bosco"



OGGETTO: L.R. N° 39/2000 e ss. mm. ed il. - Catasto incendi boschivi

**Fascicolo Territoriale n. 01 del 2022**

Incendio ricadente nel comune di: Viareggio - Località: VIA DEL BALIPEDIO

Legge regione Toscana n°39 del 21 marzo 2000 e successive modificazione ed integrazioni, concernenti la gestione del catasto dei boschi percorsi dal fuoco e dei pascoli percorsi dal fuoco situati entro 50 metri da tali boschi

**Data incendio: 18/07/2022**

**Scadenze vigenti sull'area**

- Divieto ex Art. 76 Comma 4/a (durata 10 anni): Scade il 18/07/2032
- Divieto ex Art. 76 Comma 4/b (durata 5 anni): Scade il 18/07/2027
- Divieto ex Art. 76 Comma 5/a (durata 15 anni): Scade il 18/07/2037
- Divieto ex Art. 76 Comma 5/b (durata 20 anni): Scade il 18/07/2042
- Divieto ex Art. 76 Comma 7 (durata 5 anni): Scade il 18/07/2027

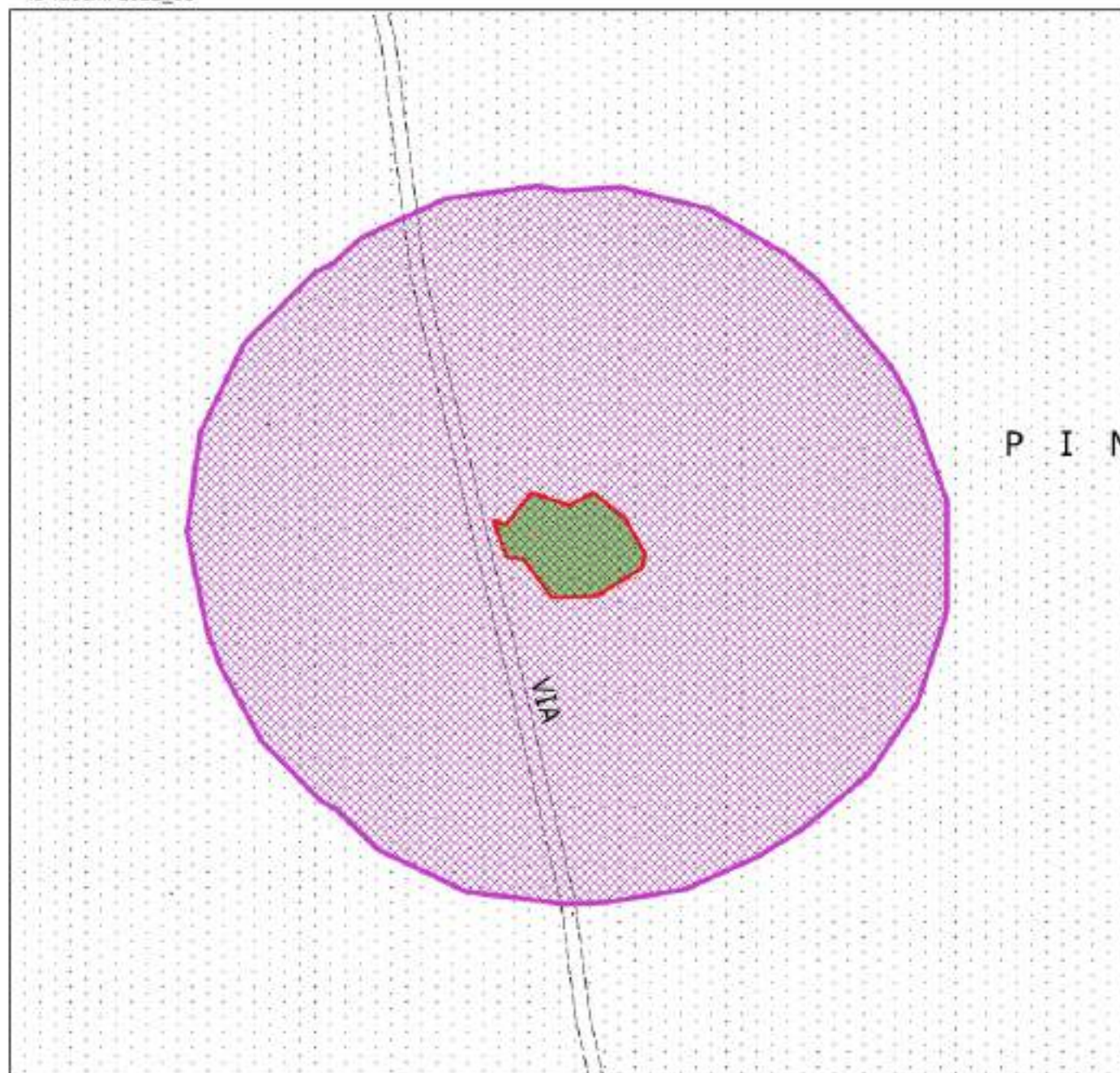
**Elenco delle particelle catastali ricadenti all'interno delle aree soggette a vincolo**


- Foglio n. 36, Particella n. 15
- Foglio n. 36, Particella n. 3
- Foglio n. 36, Particella n. 2
- Foglio n. 36, Particella n. 14




OGGETTO: L.R. N° 39/2000 e ss. mm. ed ii. - Catasto incendi boschivi  
Estratto Cartografico

ID fuochi: 2022\_01



 Area percorsa da fuochi

 Area classificata come "Bosco"

 Area situata entro 50 m dai boschi percorsi da fuochi

 Area classificata come "Non Bosco"





OGGETTO: L.R. N° 39/2000 e ss. mm. ed ii. - Catasto incendi boschivi

**Fascicolo Territoriale n. 02 del 2022**

Incendio ricadente nel comune di: Viareggio - Località: Via Paladini

Legge regione Toscana n°39 del 21 marzo 2000 e successive modificazione ed integrazioni, concernenti la gestione del catasto dei boschi percorsi dal fuoco e dei pascoli percorsi dal fuoco situati entro 50 metri da tali boschi

**Data incendio: 18/07/2022**

**Scadenze vigenti sull'area**

- Divieto ex Art. 76 Comma 4/a (durata 10 anni): Scade il 18/07/2032
- Divieto ex Art. 76 Comma 4/b (durata 5 anni): Scade il 18/07/2027
- Divieto ex Art. 76 Comma 5/a (durata 15 anni): Scade il 18/07/2037
- Divieto ex Art. 76 Comma 5/b (durata 20 anni): Scade il 18/07/2042
- Divieto ex Art. 76 Comma 7 (durata 5 anni): Scade il 18/07/2027

**Elenco delle particelle catastali ricadenti all'interno delle aree soggette a vincolo**


- |                                    |
|------------------------------------|
| - Foglio n. 23, Particella n. 230  |
| - Foglio n. 23, Particella n. 119  |
| - Foglio n. 23, Particella n. 1609 |
| - Foglio n. 23, Particella n. 1610 |
| - Foglio n. 23, Particella n. 1613 |
| - Foglio n. 23, Particella n. 197  |
| - Foglio n. 23, Particella n. 1611 |




**OGGETTO: L.R. N° 39/2000 e ss. mm. ed ii. - Catasto incendi boschivi  
Estratto Cartografico**

ID fuochi: 2022\_02



 Area percorsa da fuochi

 Area classificata come "Bosco"

 Area situata entro 50 m dai boschi percorsi da fuochi

 Area classificata come "Non Bosco"