

b5) PERIMETRO DEL TERRITORIO URBANIZZATO E MORFOTIPI DELL'URBANIZZAZIONE CONTEMPORANEA
scala 1:10.000

Sindaco GIORGIO DEL GHINGARO
Assessore alla rigenerazione urbana e del territorio FEDERICO PIERUCCI
Dirigente Unità di Staff Politiche del Territorio - Responsabile GIOVANNI MUGNANI
Garante della Comunicazione IVA PAGANI

Unità di Staff Politiche del Territorio
Funzionari
Casare Bertì | Cristiana Bertuccelli
Antonio Bresciani | Claudia Frizza
Luigi Gazzerini | Giuliano Pardini
Paola Gemma Paoli | Eleonora Lendoni
Sabrina Petri | Dario Pierotti

Collaboratori
Luca Dal Pino | Luca Del Carlo | Domenico Festa
Eleonora Giannicchi | Domenico Marocco
Leonardo Matteucci | Pier Camillo Mattioli
Claudio Opulo | Domenico Vinci

con il contributo di:
Comune di Viareggio, Ufficio Statistica
Sergio Baccelli
Provincia di Lucca, Ufficio Statistica
Lorenzo Maraviglia
SGI - MoVer s.p.a.
Antonio Lazzini | Andrea Nesi
Antonio Pezzella

Progettazione urbanistica
Fabio Lucchesi (DIDA) | Fabio Nardini

Viabilità e mobilità dolce
Franco Alberti (DIDA) | Sabine Di Silvio

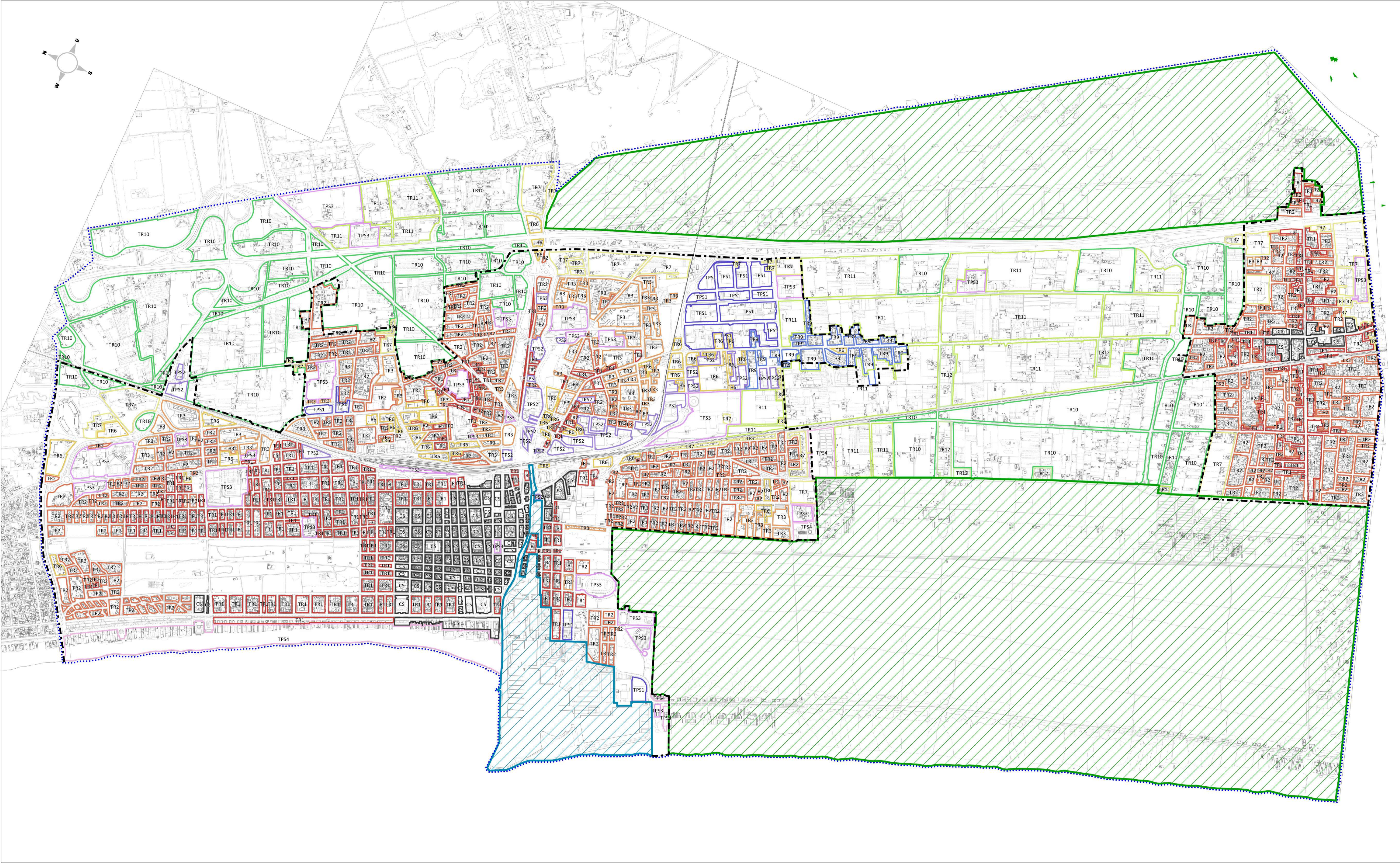
Valutazione Ambientale Strategica
Giovanni Belicchi (DISE) | Marco Mancino

Resilienza urbana e sistema del verde
David Fanfani (DIDA) | Martina Romeo



















Processo di partecipazione
Luca Toschi (DPS) | Eugenio Pandolfini

Collaboratori esterni
Nicola Bianchi | Marina Visciano
Studi Idraulici e geologici
Enrico Galligani | Marco De Martin Mazzolan

APPROVAZIONE 2019
Elaborato modificato a seguito accoglimento osservazioni



Legenda

-  Perimetro del territorio urbanizzato (art. 224 L.R.L. 65/14)
- MORFOTIPI DELL'INSEDIAMENTO**
-  CS - Tessuto dei centri e nuclei storici (art. 54.1)
-  TR.1. Tessuto ad isolati chiusi o semichiusi (art. 54.2)
-  TR.2. Tessuto ad isolati aperti e lotti residenziali isolati (art. 54.3)
-  TR.3. Tessuto ad isolati aperti e blocchi prevalentemente residenziali (art. 54.4)
-  TR.6. Tessuto a tipologie miste (art.54.5)
-  TR.7. Tessuto sfrangiato di margine (art.54.6)
-  TR.9. Tessuto reticolare o diffuso (art.54.7)
-  TR.10. Campagna abitata (art.55.2)
-  TR.11. Campagna urbanizzata (art. 55.3)
-  TR.12. Piccoli agglomerati isolati extraurbani (art. 55.4)
-  T.P.S.1. Tessuto a proliferazione produttiva lineare (art. 56.1)
-  T.P.S.2. Tessuto a piattaforme produttive - commerciali - direzionali (art. 56.2)
-  T.P.S.3. Insule specializzate (art. 56.3)
-  T.P.S.4. Tessuto a piattaforme residenziali e turistico-ricettive (art. 56.4)
- CONFINI AMMINISTRATIVI**
-  Parco Migliarino San Rossore Massaciuccoli (Delib. Reg. n. 515/89)
-  Piano Regolatore Portuale
-  Confine comunale