

b2) ZONE CONNOTATE DA CONDIZIONI DI DEGRADO
scala 1:10.000

Sindaco GIORGIO DEL GHINGARO
Assessore alla rigenerazione urbana e del territorio FEDERICO PIERUCCI
Dirigente Unità di Staff Politiche del Territorio - Responsabile GIOVANNI MUGNANI
Garante della Comunicazione IVA PAGANI

Unità di Staff Politiche del Territorio
Funzionari
Casare Bertì | Cristiana Bertucelli
Antonio Bresciani | Claudia Frasca
Luigi Gazzerini | Giuliano Pardini
Paola Gemma Paoli | Eleonora Lencioni
Sabrina Petri | Dino Pierotti








Collaboratori
Luca Dal Pino | Luca Del Carlo | Domenico Festa
Eleonora Giannicchi | Domenico Marocco
Leonardo Matteucci | Pier Camillo Mattioli
Claudio Opulo | Domenico Vinci

con il contributo di:
Comune di Viareggio, Ufficio Statistica
Sergio Bacchi
Provincia di Lucca, Ufficio Statistica
Lorenzo Maraviglia
SIGI - MoVer s.p.a.
Antonio Lazzini | Andrea Nesì
Antonio Pezzella

UNIVERSITÀ
PIRELLA GÖTTSCHE LOWE
Progettazione urbanistica
Fabio Lucchesi (DIDA) | Fabio Nardini
Viabilità e mobilità dolce
Francesco Alberti (DIDA) | Sabine Di Silvio
Valutazione Ambientale Strategica
Giovanni Belletti (DISCI) | Marco Mancino
Resilienza urbana e sistema del verde
David Fanfani (DIDA) | Martina Romeo
Processo di partecipazione
Luca Toschi (DPS) | Eugenio Pandolfini
Collaboratori esterni
Nicola Bianchi | Marina Visciano
Studi Idraulici e geologici
Enrico Galliani | Marco De Martin Mazzaron

APPROVAZIONE 2019
Elaborato modificato a seguito accoglimento osservazioni

Legenda

-  Zone connotate da condizioni di degrado
-  Immobili di proprietà del Comune di Viareggio (Riconfigurazione art.8.08.2018)
-  Terreni di proprietà del Comune di Viareggio
-  Perimetro del territorio urbanizzato (art. 224 L.R.T. 65/14)
- CONFINI AMMINISTRATIVI**
-  Parco Migliarino San Rossore Massaciuccoli (Delib. Reg. n. 515/89)
-  Piano Regolatore Portuale
-  Confine comunale

