



**ELABORATO
3.b**

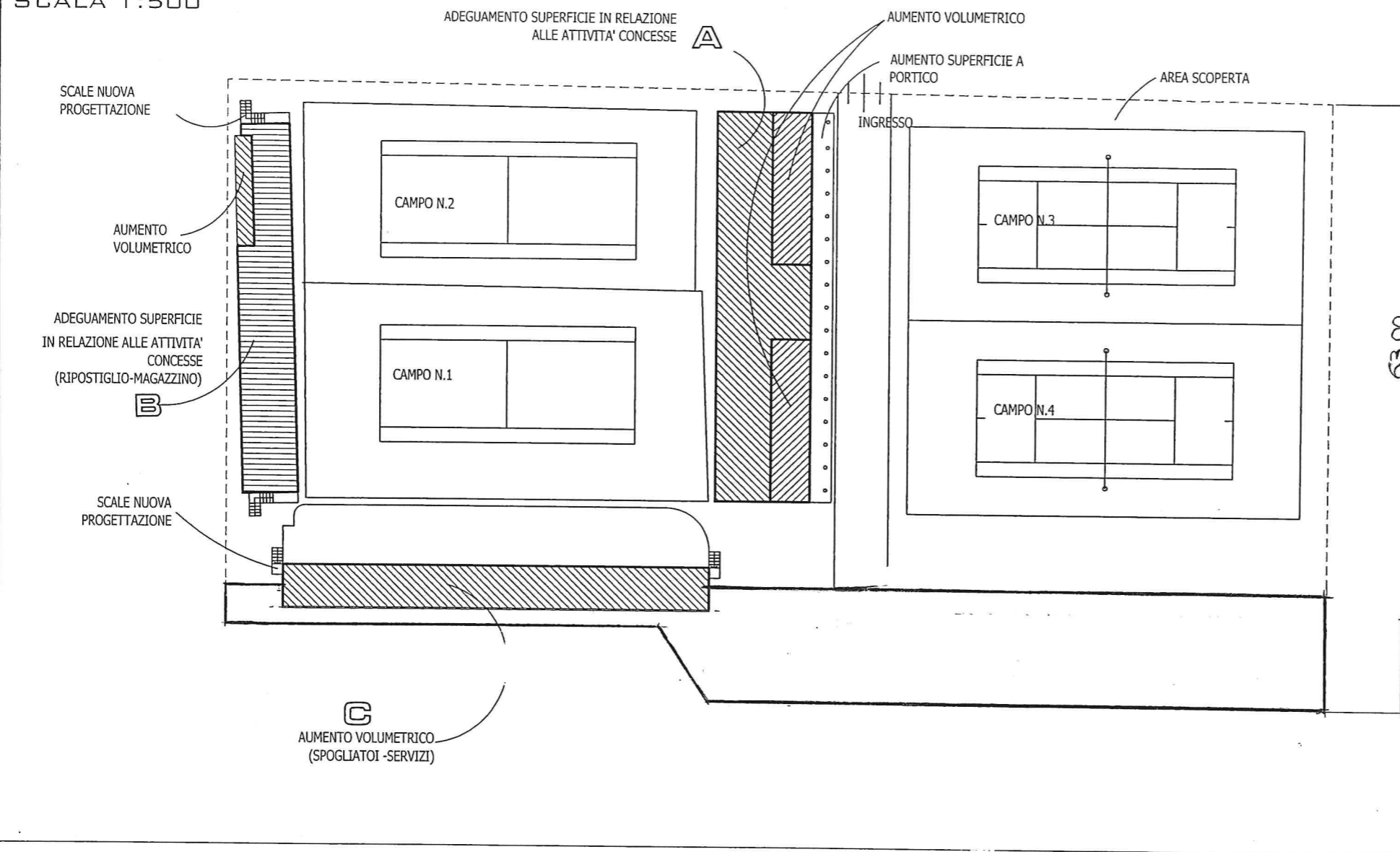
PDR IN VARIANTE

**SCHEDA DI ORIENTAMENTO ALLA PROGETTAZIONE ARCHITETTONICA
DELLE
STRUTTURE PERMANENTI
PINETA DI PONENTE**

**APPROVAZIONE
NOVEMBRE 2005**



PLANIMETRIA GENERALE
SCALA 1:500



POSSIBILITA' DI COPERTURA N.2 CAMPI DA TENNIS (A SCELTA TRA LATO OVEST OPPURE EST).

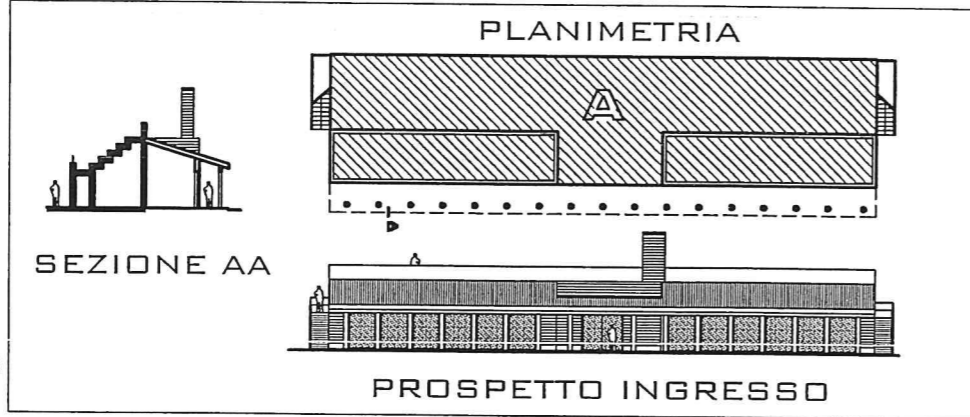
LA COPERTURA POTRA' ESSERE REALIZZATA PURCHE' NON VENGANO UTILIZZATI MATERIALI PLASTICI.

NESSUN AMPLIAMENTO DI SUPERFICIE COPERTA RISPETTO AL PDR PINETE




FABBRICATO A

Altezza minima ml 3.5
Altezza massima ml 4.4
Altezza minima portico ml 3
Altezza massima portico ml 3.5



Modello di Riferimento per eventuale copertura dei campi da tennis



PDR IN VARIANTE - SCHEDA DI ORIENTAMENTO ALLA PROGETTAZIONE ARCHITETTONICA DELLE STRUTTURE PERMANENTI

UMI N.1: PINETA DI PONENTE VIALE GAPPONI

PROGETTISTI: ARCHITETTO MARIAGIOVANNA DE GIECHI ARCHITETTO GIUSEPPE DE LEO

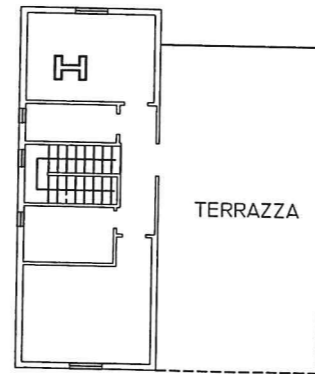
COMUNE DI VIAREGGIO VARIANTE AL PIANO DI RECUPERO PINETA DI PONENTE E DI LEVANTE

DATA
GEN 2005

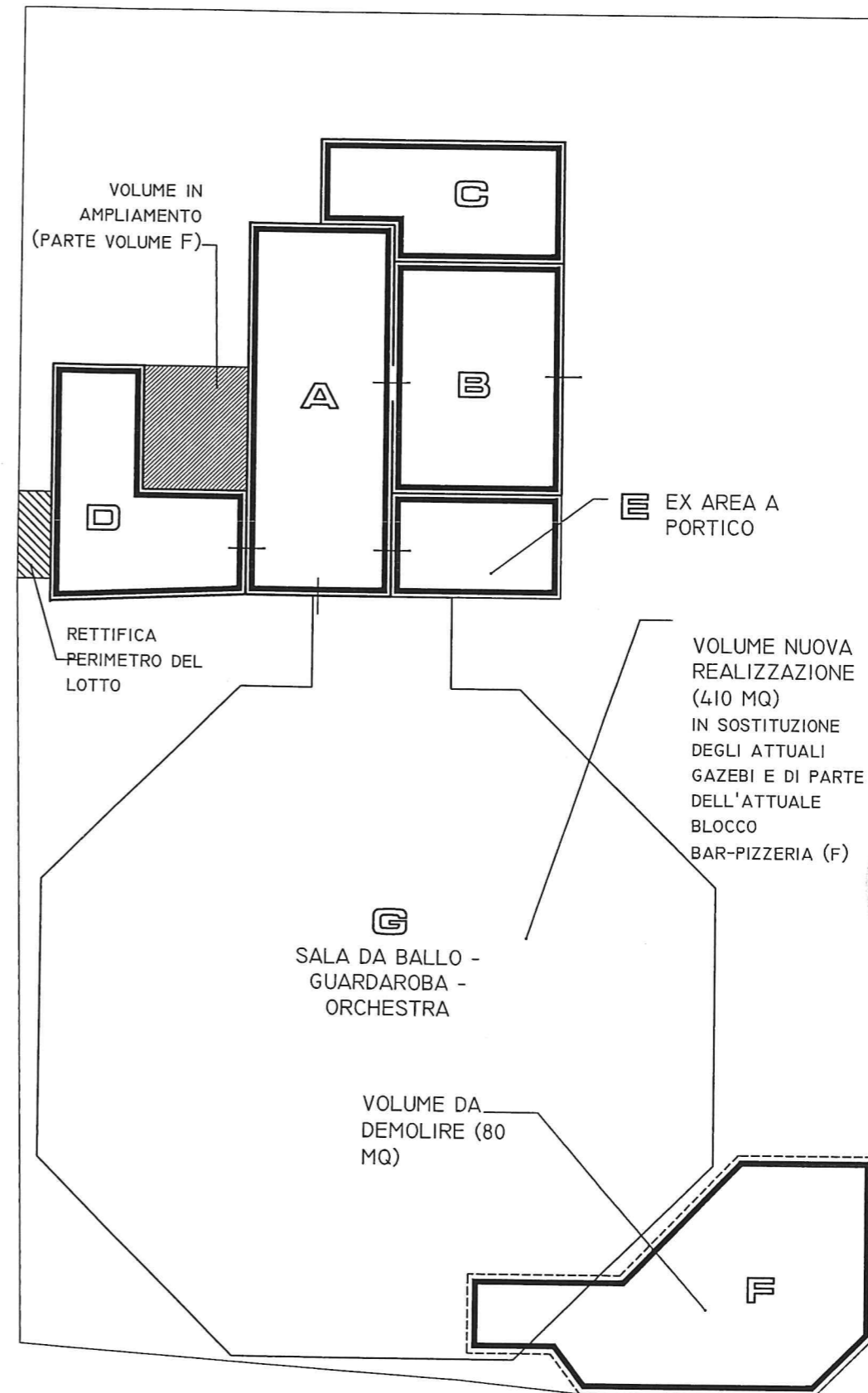
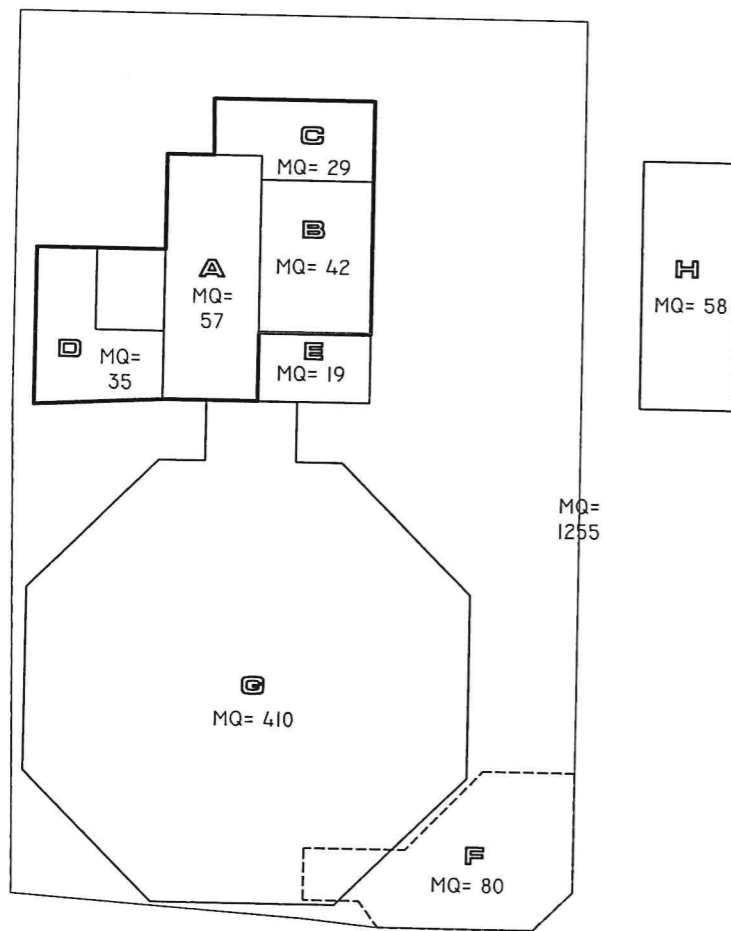
3-06-01

ELABORATO

PIANTA PIANO PRIMO
SCALA 1:250



SUPERFICI
FUORI SCALA



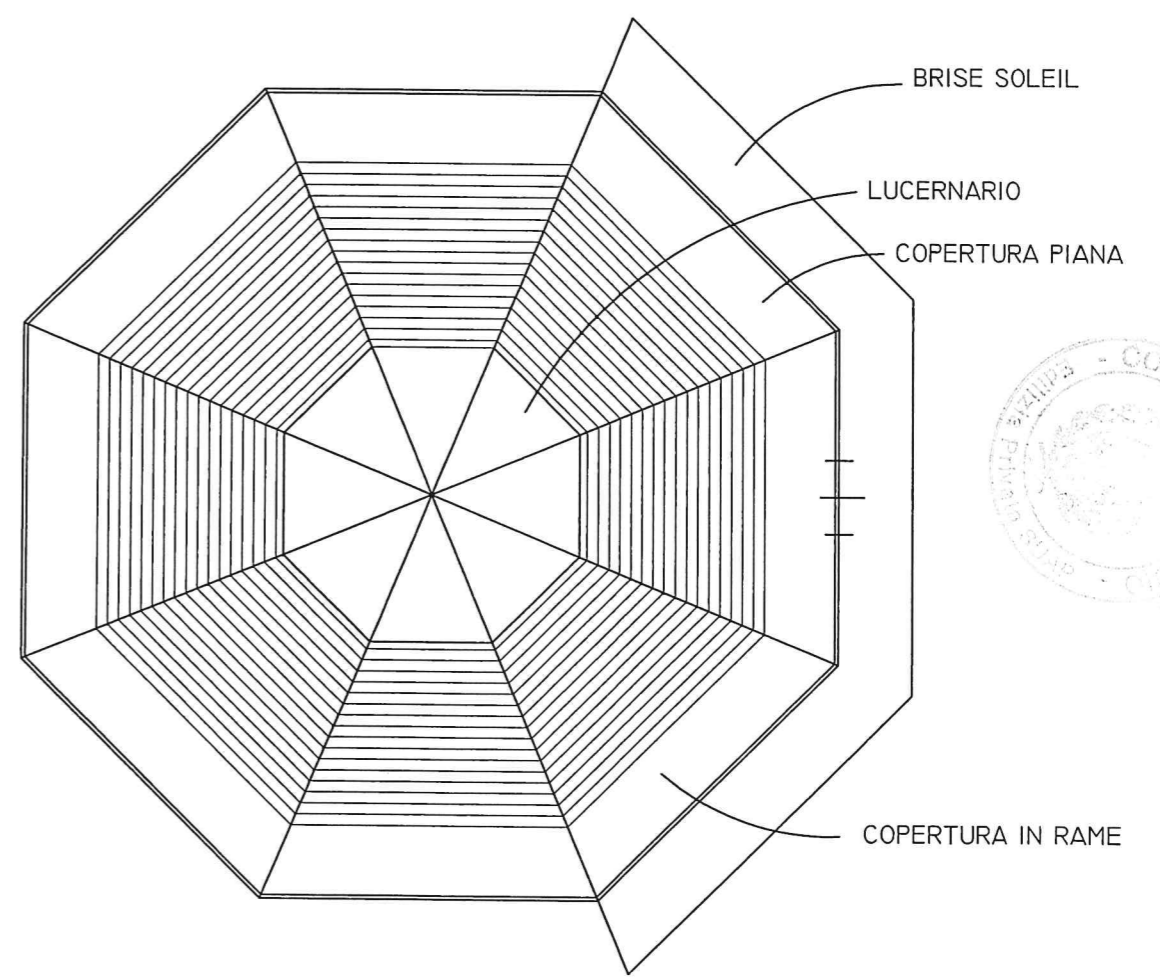
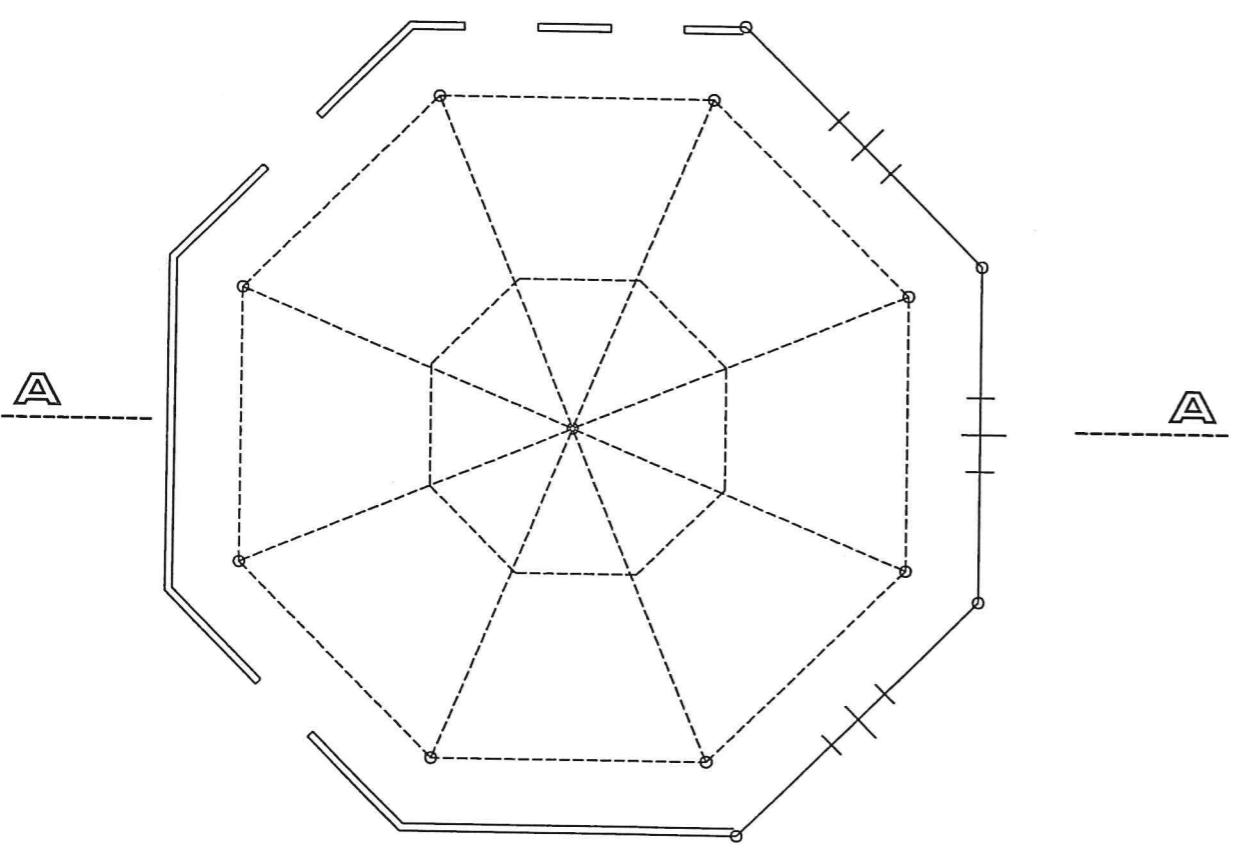
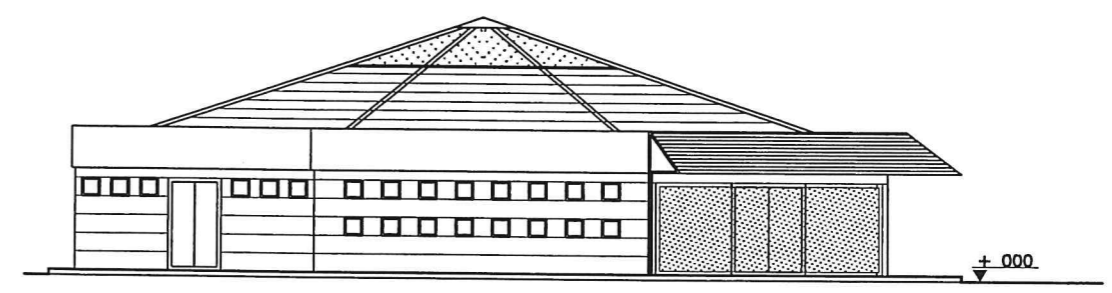
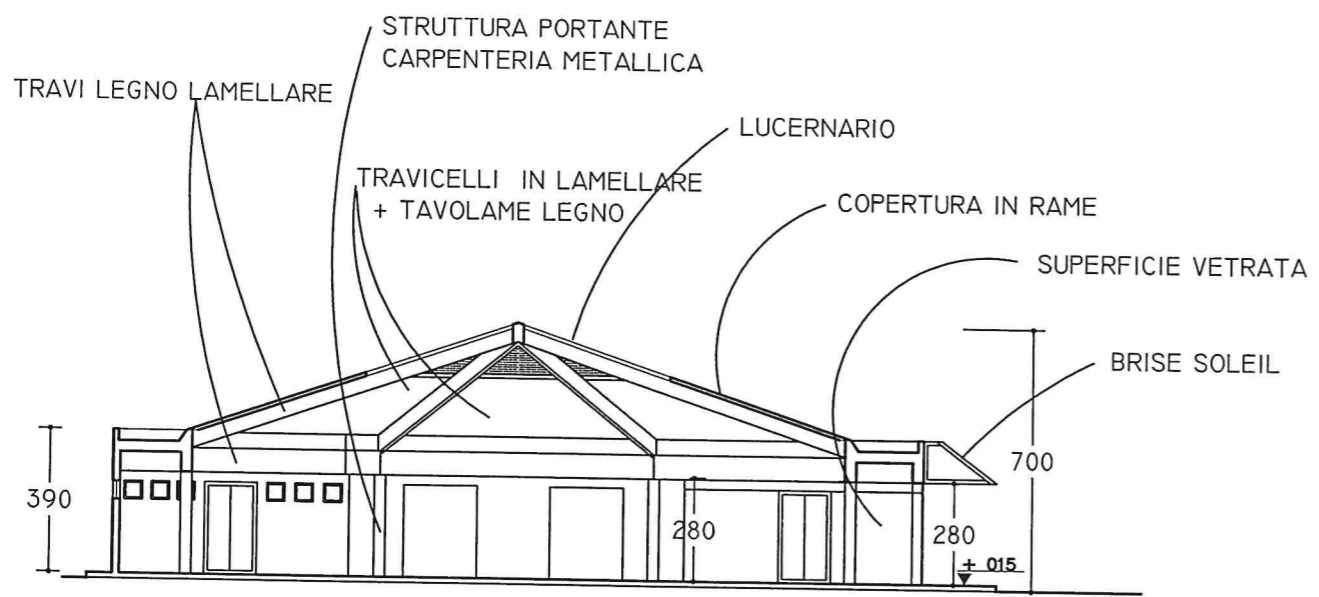
PIANTA PIANO TERRA SCALA 1:200

PDR IN VARIANTE - SCHEDA DI ORIENTAMENTO ALLA PROGETTAZIONE ARCHITETTONICA DELLE STRUTTURE PERMANENTI
UMI N.2: PINETA DI PONENTE: VIALE GAPPONI

PROGETTISTI: ARCHITETTO MARIAGIOVANNA DE CIECHI ARCHITETTO GIUSEPPE DE LEO
COMUNE DI VIAREGGIO VARIANTE AL PIANO DI RECUPERO PINETA DI PONENTE E DI LEVANTE

DATA
OT 2004
FOGLIO A

3-06-02-A
ELABORATO



PROSPETTO E SEZIONE
SCALA 1:200

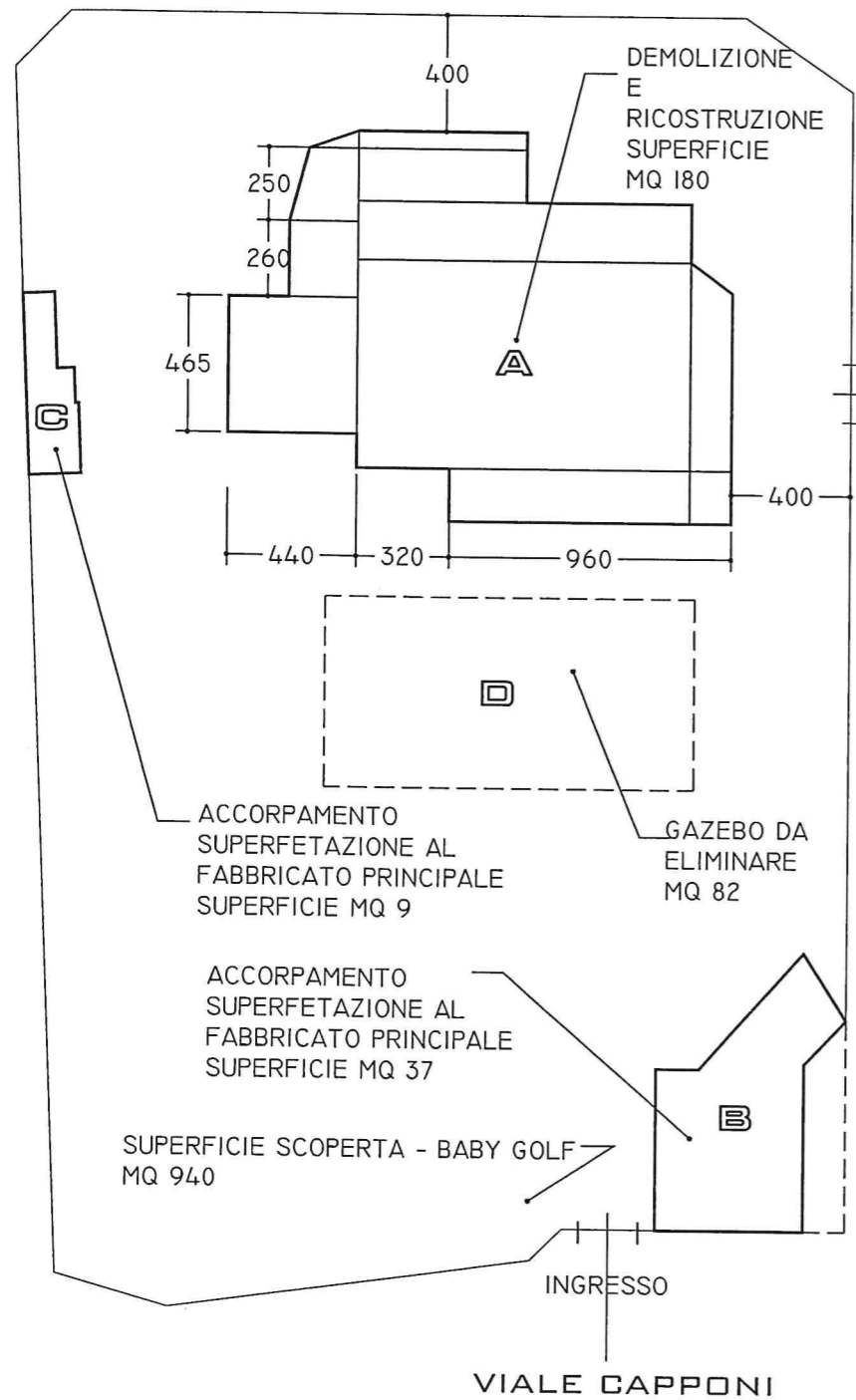
PDR IN VARIANTE - SCHEDA DI ORIENTAMENTO ALLA PROGETTAZIONE ARCHITETTONICA DELLE STRUTTURE PERMANENTI
UMI N.2: PINETA DI PONENTE: VIALE GAPPONI

PROGETTISTI: ARCHITETTO MARIAGIOVANNA DE GIECHI ARCHITETTO GIUSEPPE DE LEO

COMUNE DI VIAREGGIO VARIANTE AL PIANO DI RECUPERO PINETA DI PONENTE E DI LEVANTE

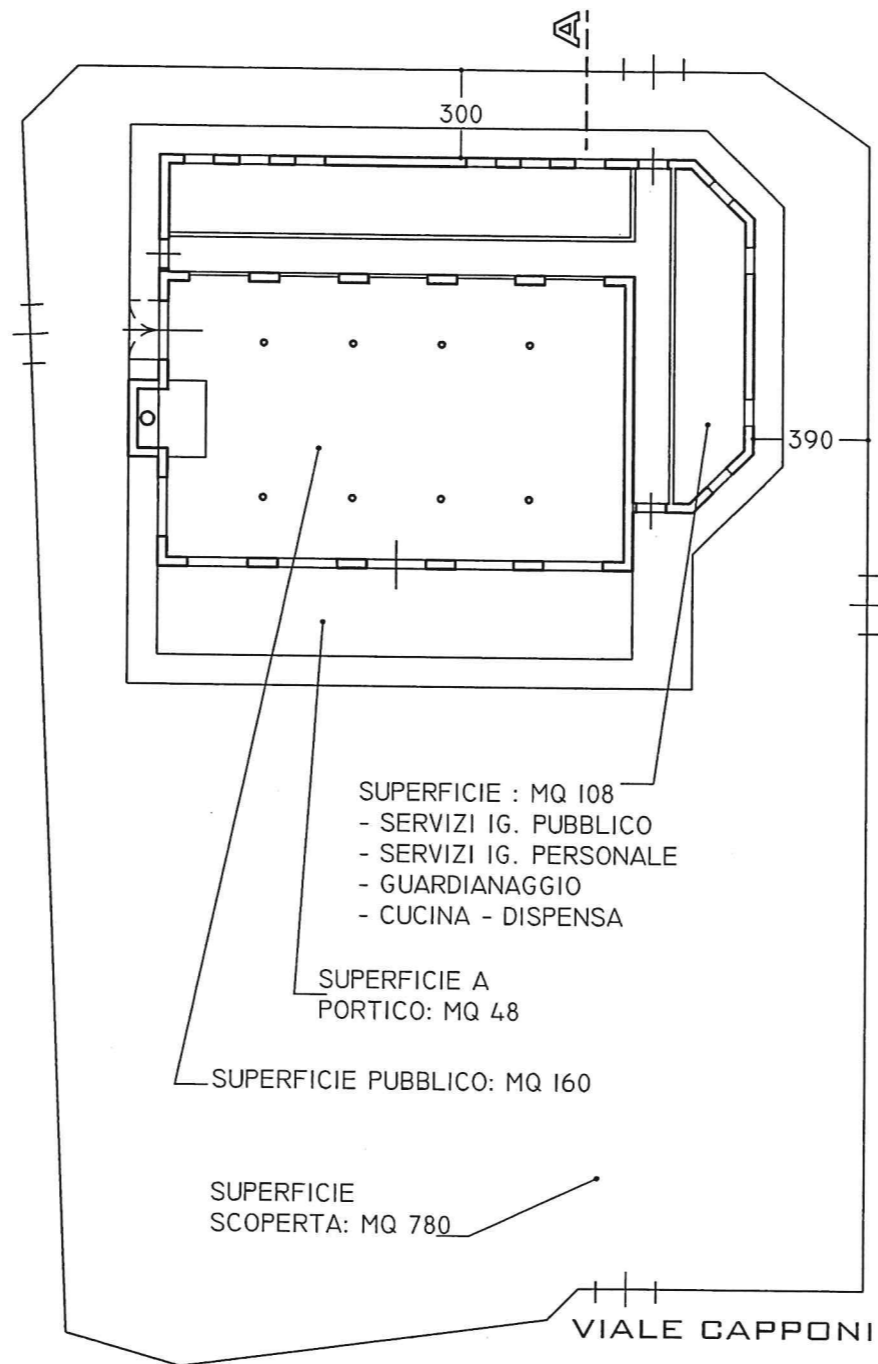
DATA
OT 2004
FOGLIO B

3-06-02-B
ELABORATO



PIANTA PIANO TERRA

SCALA 1:250



PIANTA PIANO TERRA




SEZIONE AA



VISTA LATERALE



VISTA INGRESSO VIALE CAPPONI



VISTA RETRO

PDR IN VARIANTE - SCHEDA DI ORIENTAMENTO ALLA PROGETTAZIONE ARCHITETTONICA DELLE STRUTTURE PERMANENTI
 UMI N.3: PINETA DI PONENTE - VIALE CAPPONI

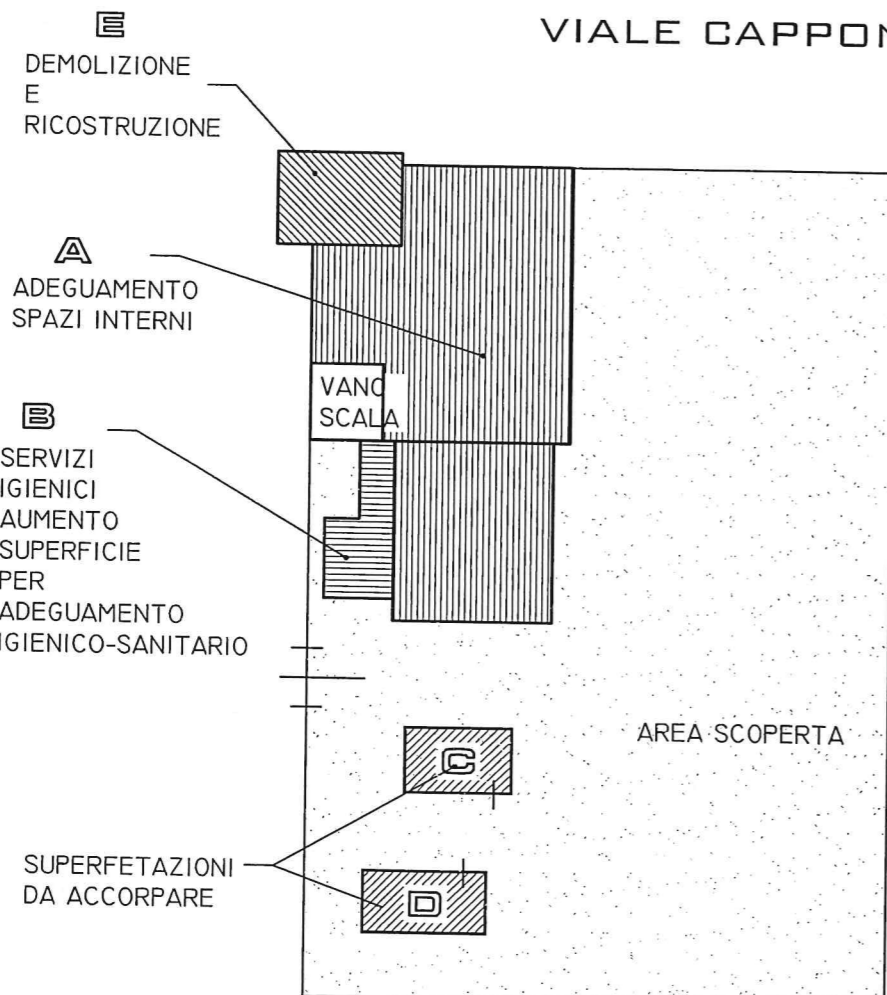
PROGETTISTI: ARCHITETTO MARIAGIOVANNA DE CIECHI ARCHITETTO GIUSEPPE DE LEO
 COMUNE DI VIAREGGIO VARIANTE AL PIANO DI RECUPERO PINETA DI PONENTE E DI LEVANTE

DATA
 OT 2004

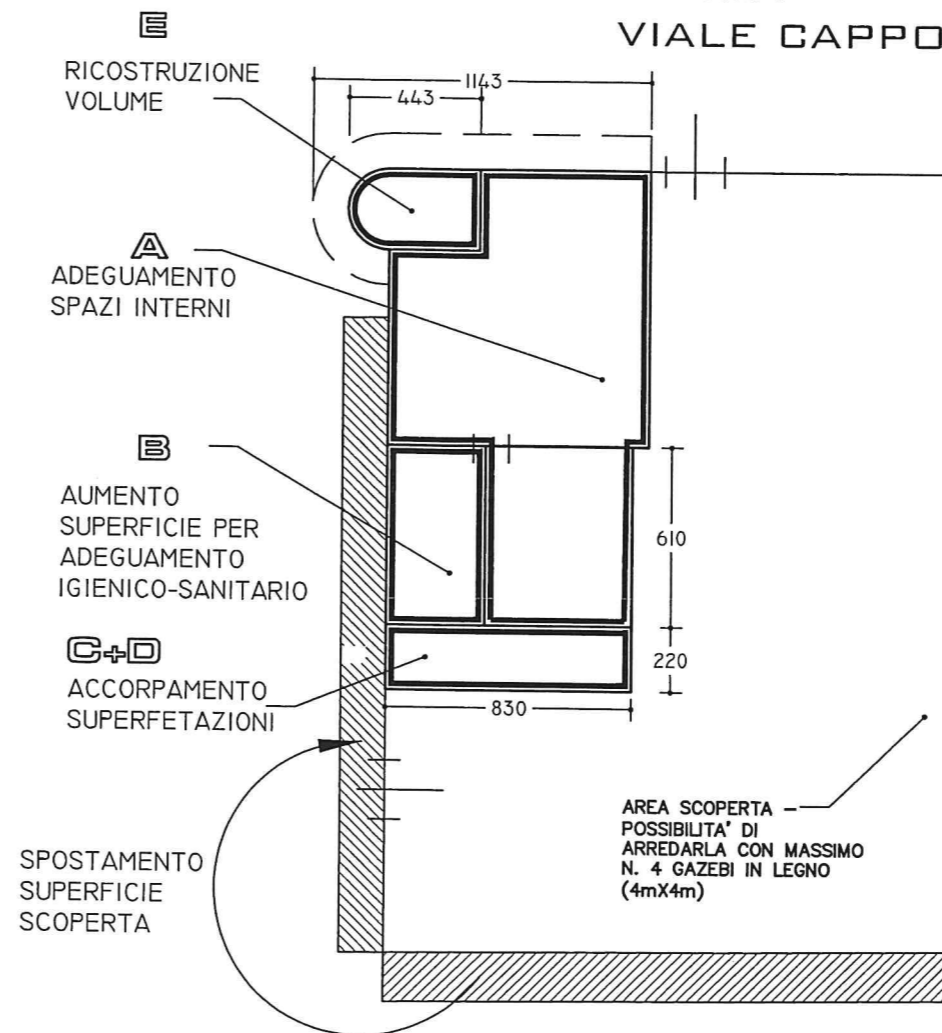
3-06-03

ELABORATO


SCHEMA PLANIMETRICO
VIALE CAPPONI



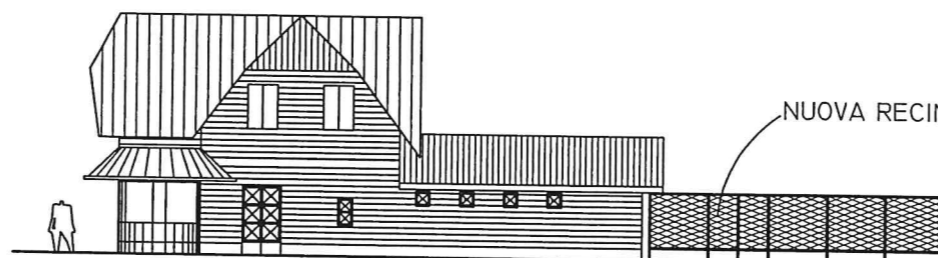
PIANTA PIANO TERRA
VIALE CAPPONI



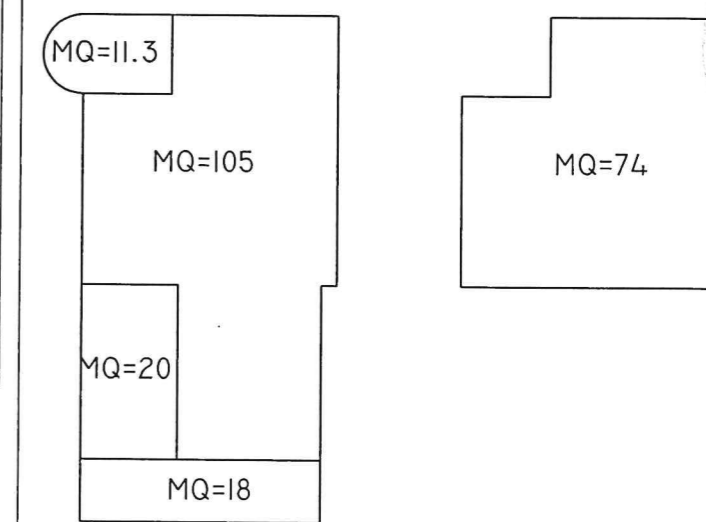
PIANTA PIANO PRIMO



PROSPETTO VIALE CAPPONI



PROSPETTO LATERALE



SCALA 1:250

PDR IN VARIANTE - SCHEDA DI ORIENTAMENTO ALLA PROGETTAZIONE ARCHITETTONICA DELLE STRUTTURE PERMANENTI
UMI N. 4 : PINETA DI PONENTE - VIALE CAPPONI

PROGETTISTI: ARCHITETTO MARIAGIOVANNA DE CIECHI ARCHITETTO GIUSEPPE DE LEO

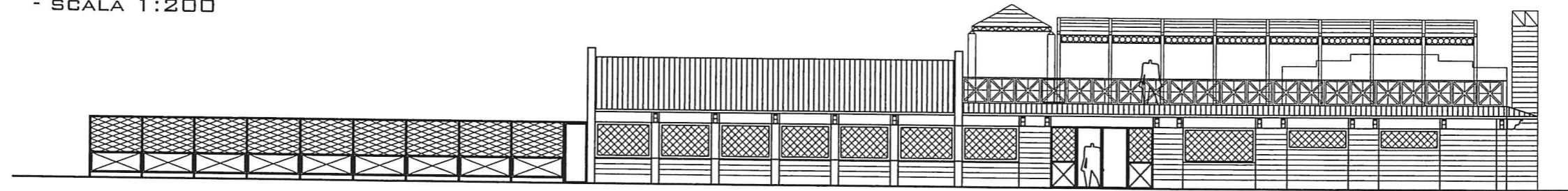
COMUNE DI VIAREGGIO VARIANTE AL PIANO DI RECUPERO PINETA DI PONENTE E DI LEVANTE

DATA
OT 2004

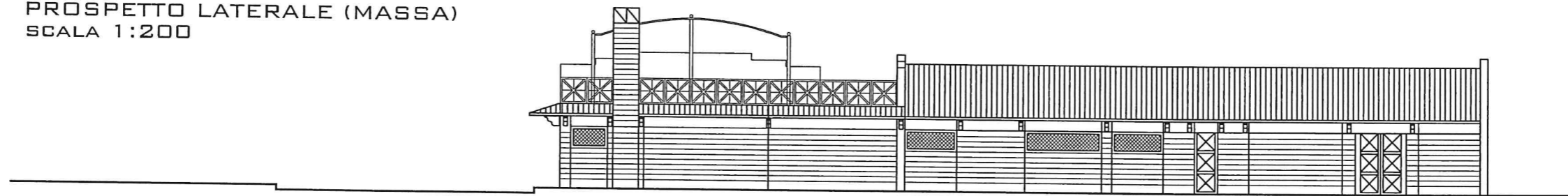
3-06-04

ELABORATO

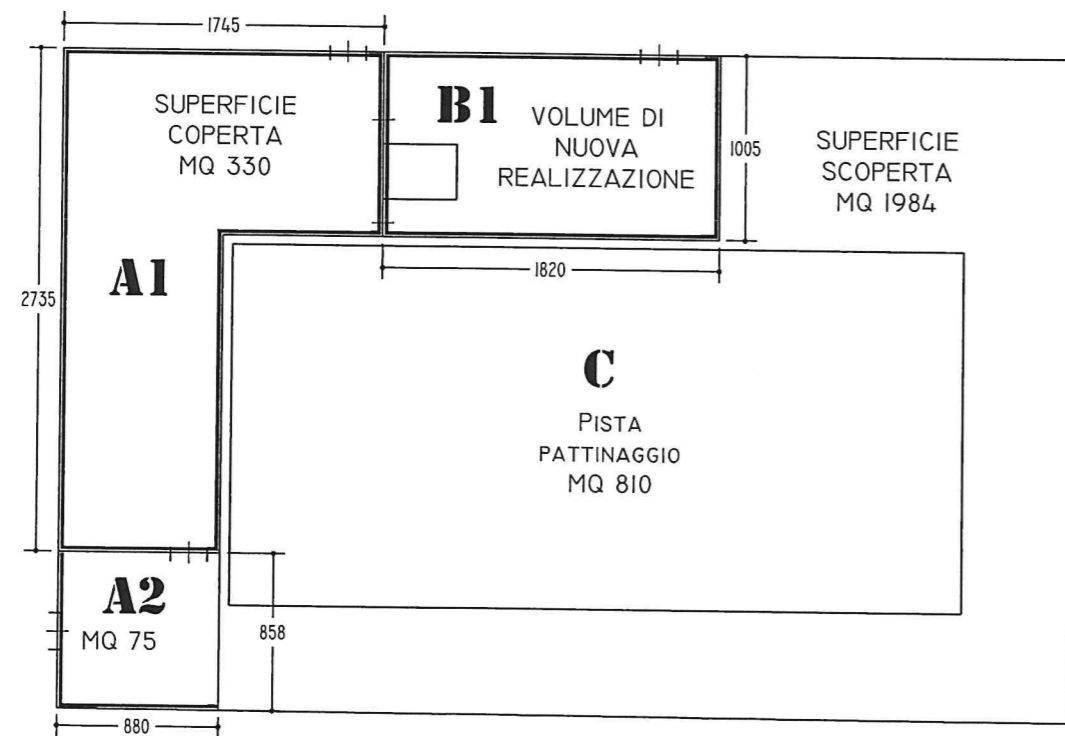
PROSPETTO VIALE CAPPONI
- SCALA 1:200



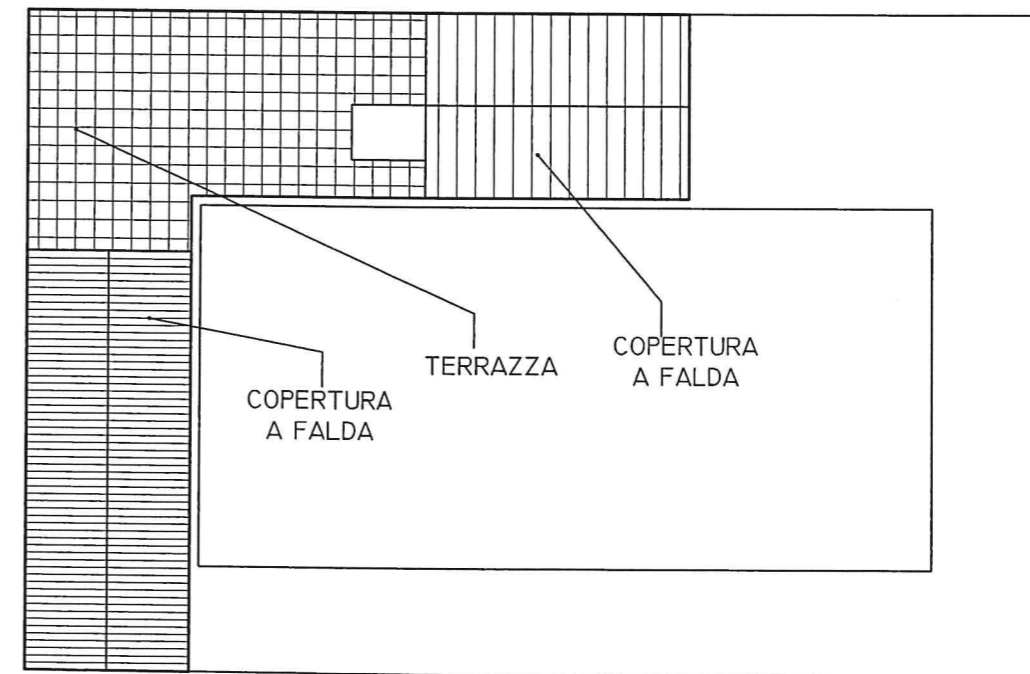
PROSPETTO LATERALE (MASSA)
SCALA 1:200



PLANIMETRIA GENERALE



PIANTA COPERTURE



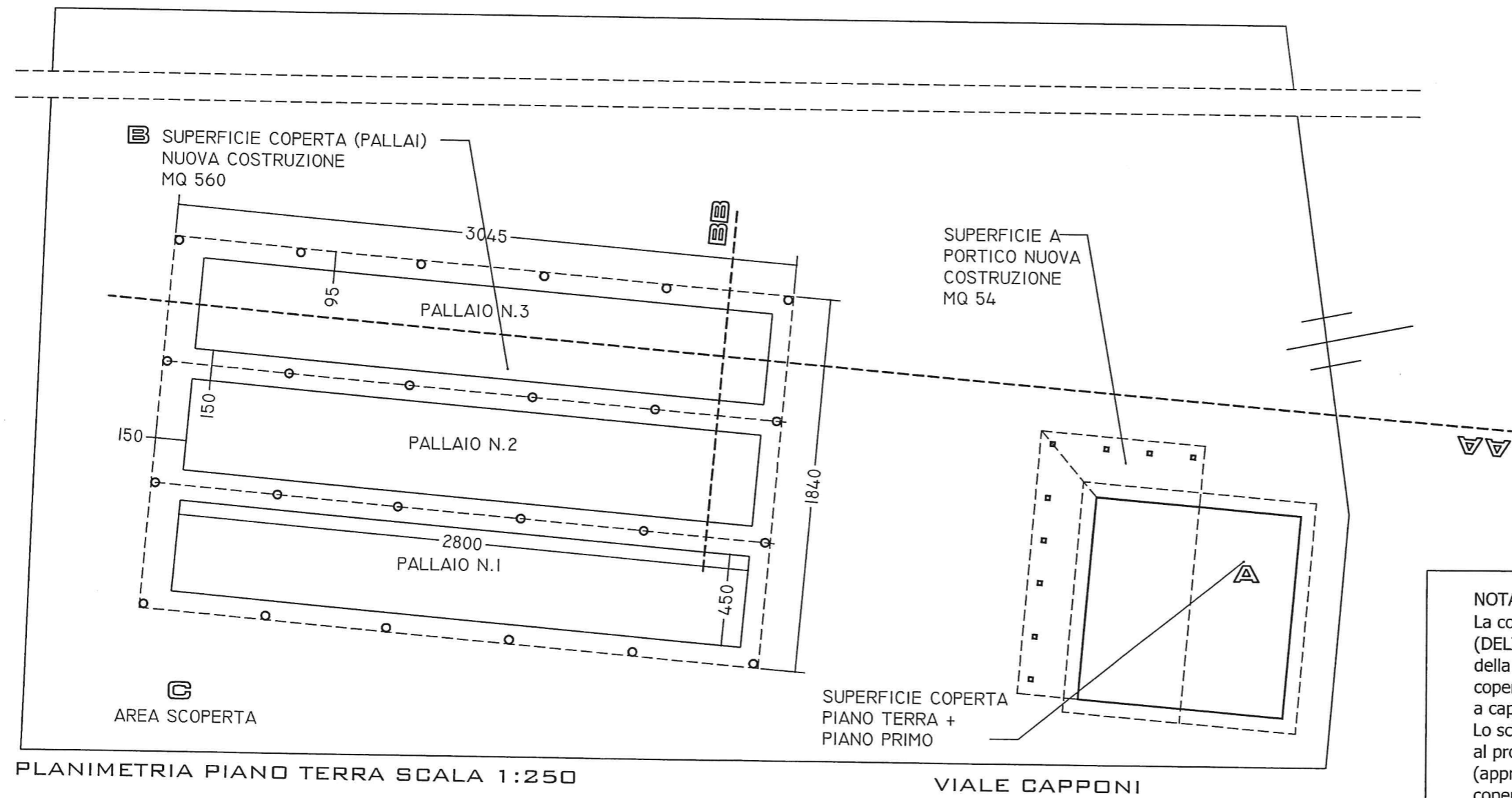

PDR IN VARIANTE - SCHEDE DI ORIENTAMENTO ALLA PROGETTAZIONE ARCHITETTONICA DELLE STRUTTURE PERMANENTI
UMI N.5 : PINETA DI PONENTE - VIALE CAPPONI

PROGETTISTI: ARCHITETTO MARIAGIOVANNA DE CIECHI ARCHITETTO GIUSEPPE DE LEO
COMUNE DI VIAREGGIO VARIANTE AL PIANO DI RECUPERO PINETA DI PONENTE E DI LEVANTE

DATA
OT 2004

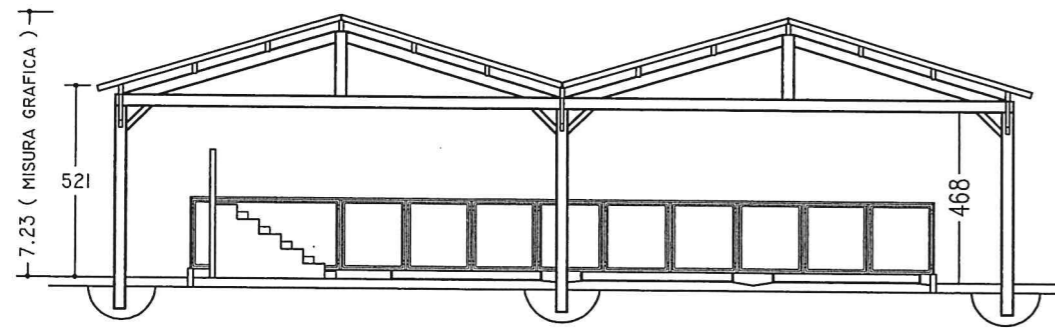
3-06-05

ELABORATO

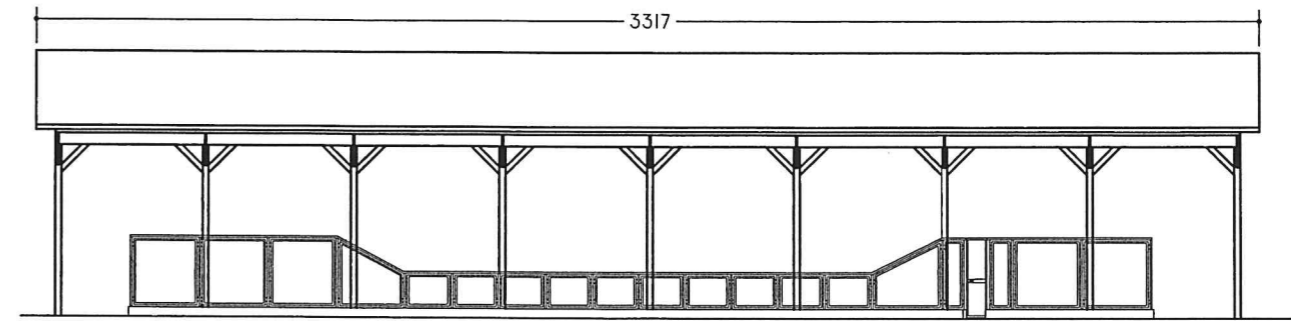


NOTA BENE
 La copertura dei campi da bocce é stata realizzata (DELIBERA XX del xx-xx-0x) prima della consegna della Variante con struttura leggera in legno e copertura in rame secondo uno schema tradizionale a capriata.
 Lo schema riportato in questo elaborato si riferisce al progetto riportato nella scheda del PDR (approvato 1998) che prevedeva una superficie coperta dei pallai inferiore (560mq) rispetto a quella realizzata.

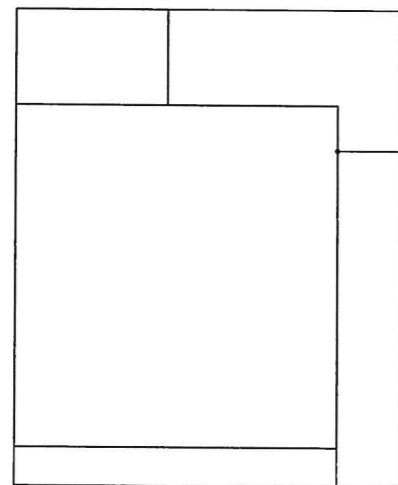
PDR IN VARIANTE - SCHEDA DI ORIENTAMENTO ALLA PROGETTAZIONE ARCHITETTONICA DELLE STRUTTURE PERMANENTI		DATA	3-06-06A
UMI N.6 : PINETA DI PONENTE - PERCORSO PARALLELO VIALE CAPPONI (LATO MONTI)		OT 2004	
PROGETTISTI:	ARCHITETTO MARIAGIOVANNA DE CIECHI	ARCHITETTO GIUSEPPE DE LEO	ELABORATO
COMUNE DI VIAREGGIO	VARIANTE AL PIANO DI RECUPERO PINETA DI PONENTE E DI LEVANTE		
			FOGLIO A



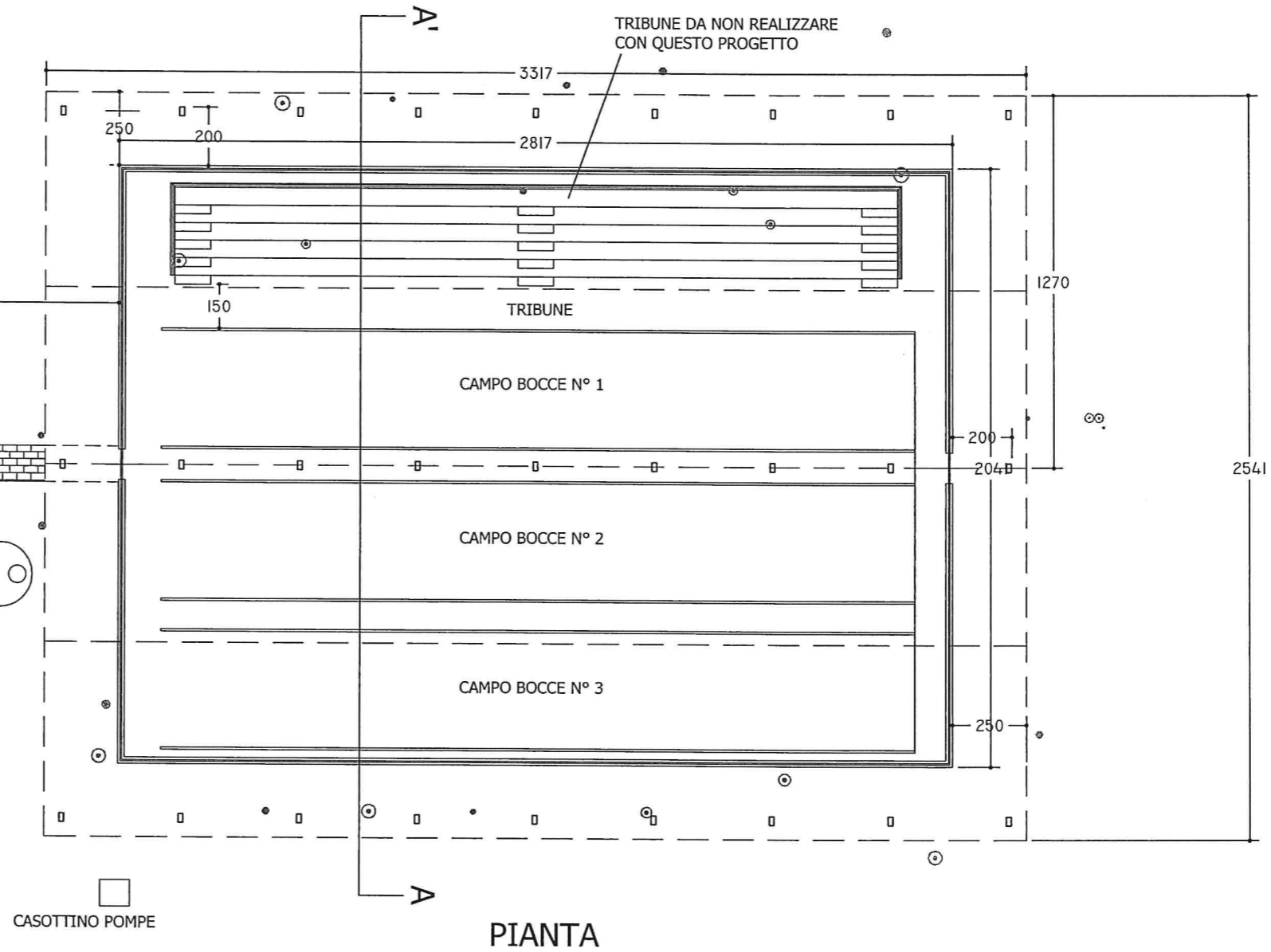
SEZIONE AA'



PROSPETTO LATERALE




FONTANA



PIANTA

SCALA 1:200



NOTA BENE

La copertura dei campi da bocce é stata realizzata (DELIBERA XX del xx-xx-0x) prima della consegna della Variante con struttura leggera in legno e copertura in rame secondo uno schema tradizionale a capriata.

Lo schema riportato in questo elaborato si riferisce al progetto realizzato direttamente dall'ufficio del Comune.

Il PDR (APPROVATO 1998) prevedeva una superficie coperta dei pallai inferiore (560mq) rispetto a quella realizzata.

STATO: PROGETTO UFFICIO COMUNALE
 UMI N.6 : PINETA DI PONENTE - VIALETTO PARALLELO VIALE CAPPONI (LATO MONTI)

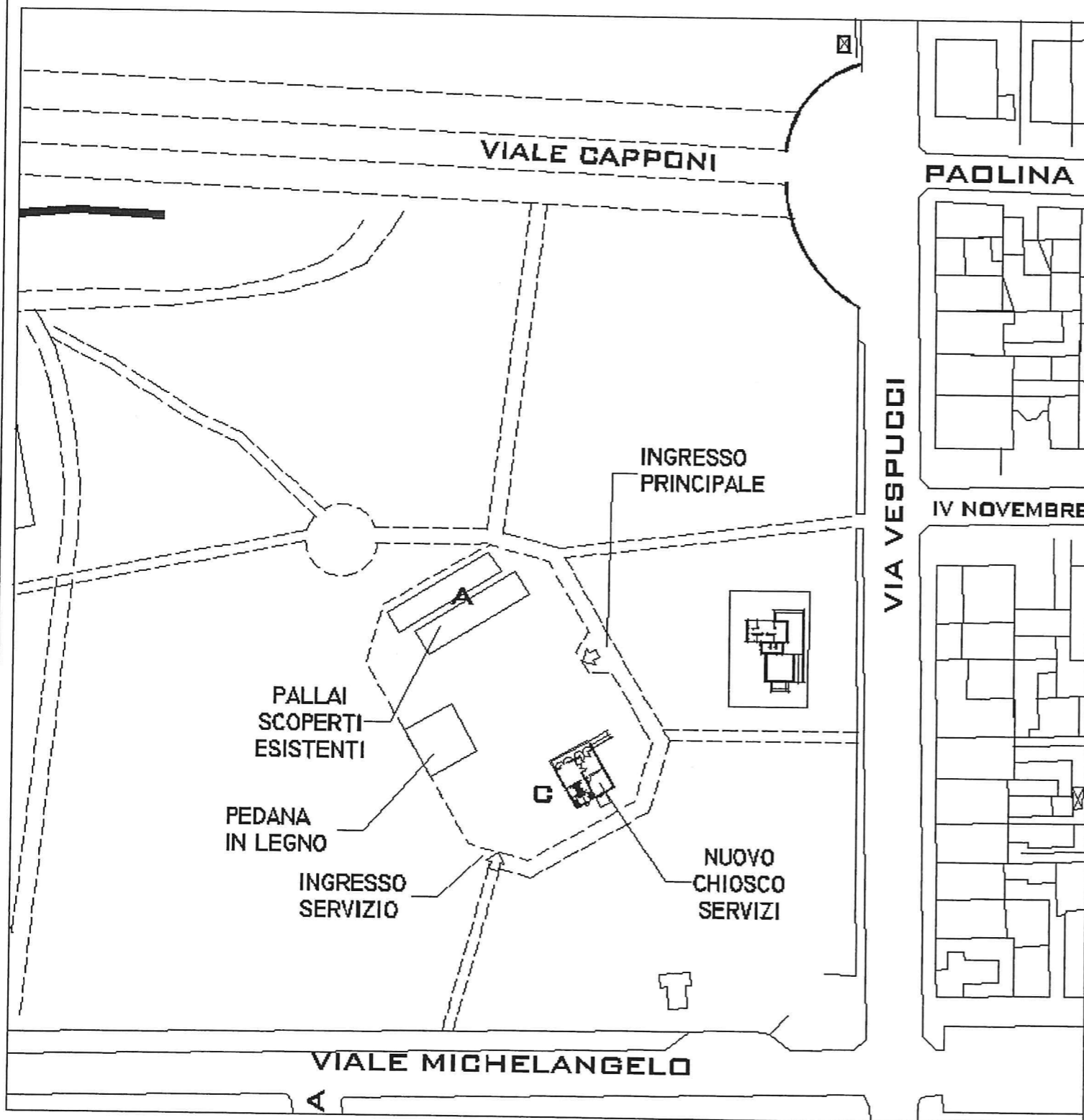
PROGETTISTI: ARCHITETTO MARIAGIOVANNA DE CIECHI ARCHITETTO GIUSEPPE DE LEO

COMUNE DI VIAREGGIO VARIANTE AL PIANO DI RECUPERO PINETA DI PONENTE E DI LEVANTE

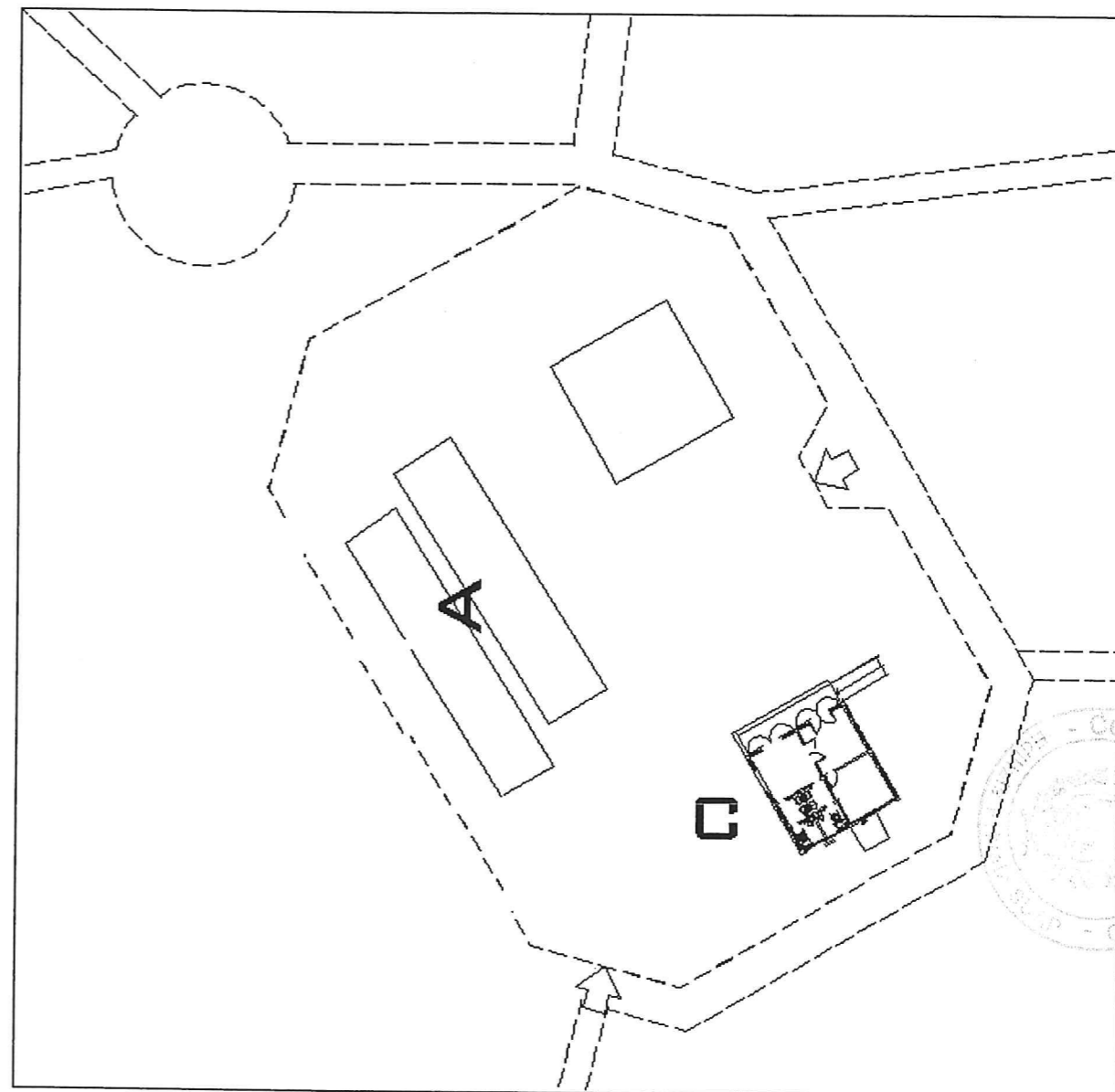
DATA
 OT 2004
 FOGLIO B

3-06-06B
 ELABORATO

PLANIMETRIA GENERALE
SCALA 1:1000



L'UBICAZIONE DEL MANUFATTO - C - E DEI PALLAI
DEVE RITENERSI INDICATIVA: IN FASE DI
RICHIESTA DI CONCESSIONE DOVRA' ESSERE UBICATO IN MODO DA NON
ABBATTERE ALCUNA ESSENZA ARBOREA.



PI ANIMETRIA LOTTO IN CONCESSIONE
CON UBICAZIONE
DEL CHIOSCO
(SOLUZIONE AGGREGATIVA N.2)
SCALA 1:500

SUPERFICIE LOTTO IN
CONCESSIONE MQ 2000

PDR IN VARIANTE - SCHEDA DI ORIENTAMENTO ALLA PROGETTAZIONE ARCHITETTONICA DELLE STRUTTURE PERMANENTI
UMI N. 07 : VIA VESPUCCI (INTERNO)

PROGETTISTI: ARCHITETTO MARIAGIOVANNA DE CIECHI ARCHITETTO GIUSEPPE DE LEO

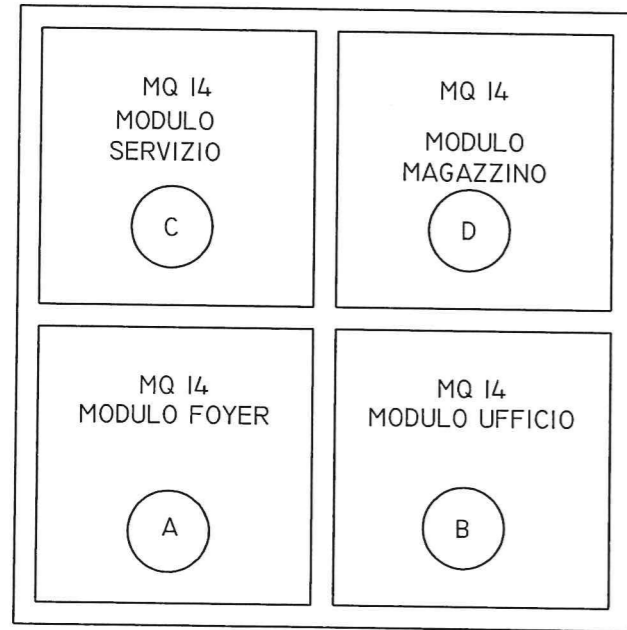
COMUNE DI VIAREGGIO VARIANTE AL PIANO DI RECUPERO PINETA DI PONENTE E DI LEVANTE

DATA
07 2004
FOGLIO A

3-06-07A
ELABORATO

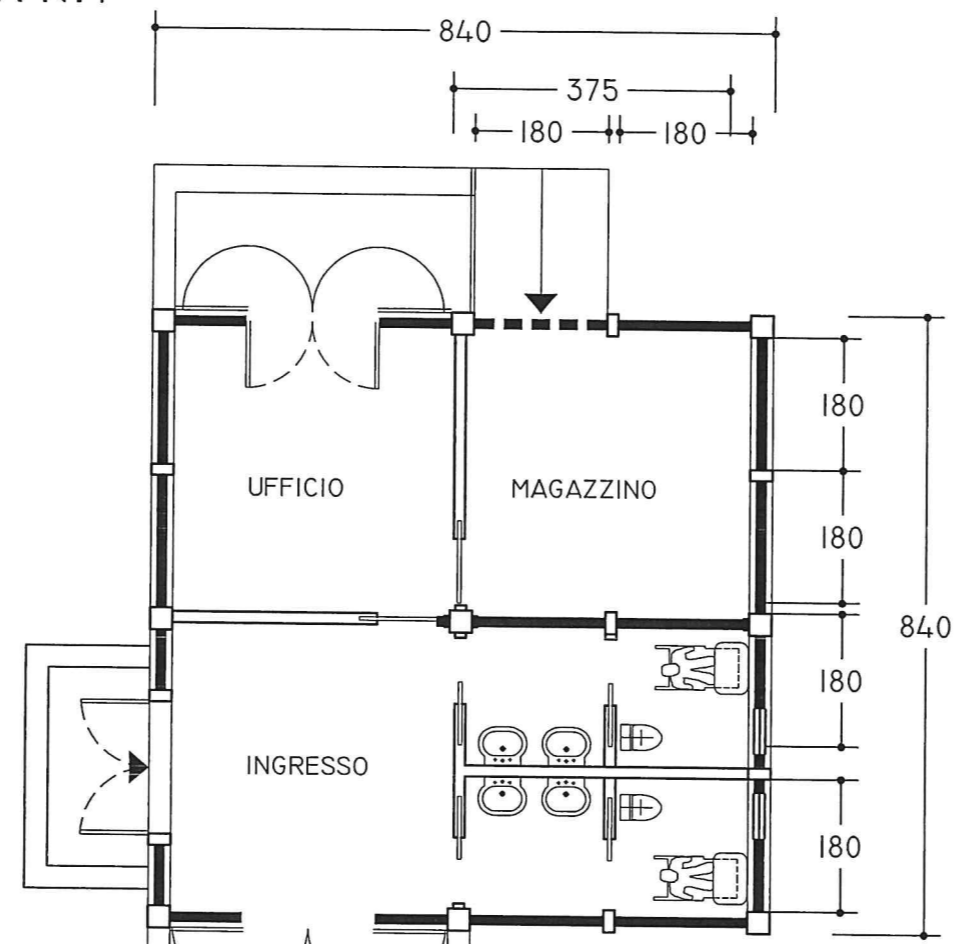
CHIOSCO - SOLUZIONE AGGREGATIVA N.1

SUPERFICIE COPERTA = MQ 70



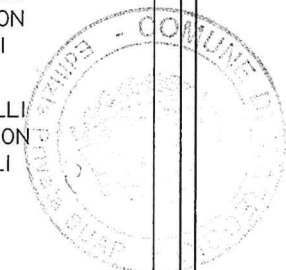
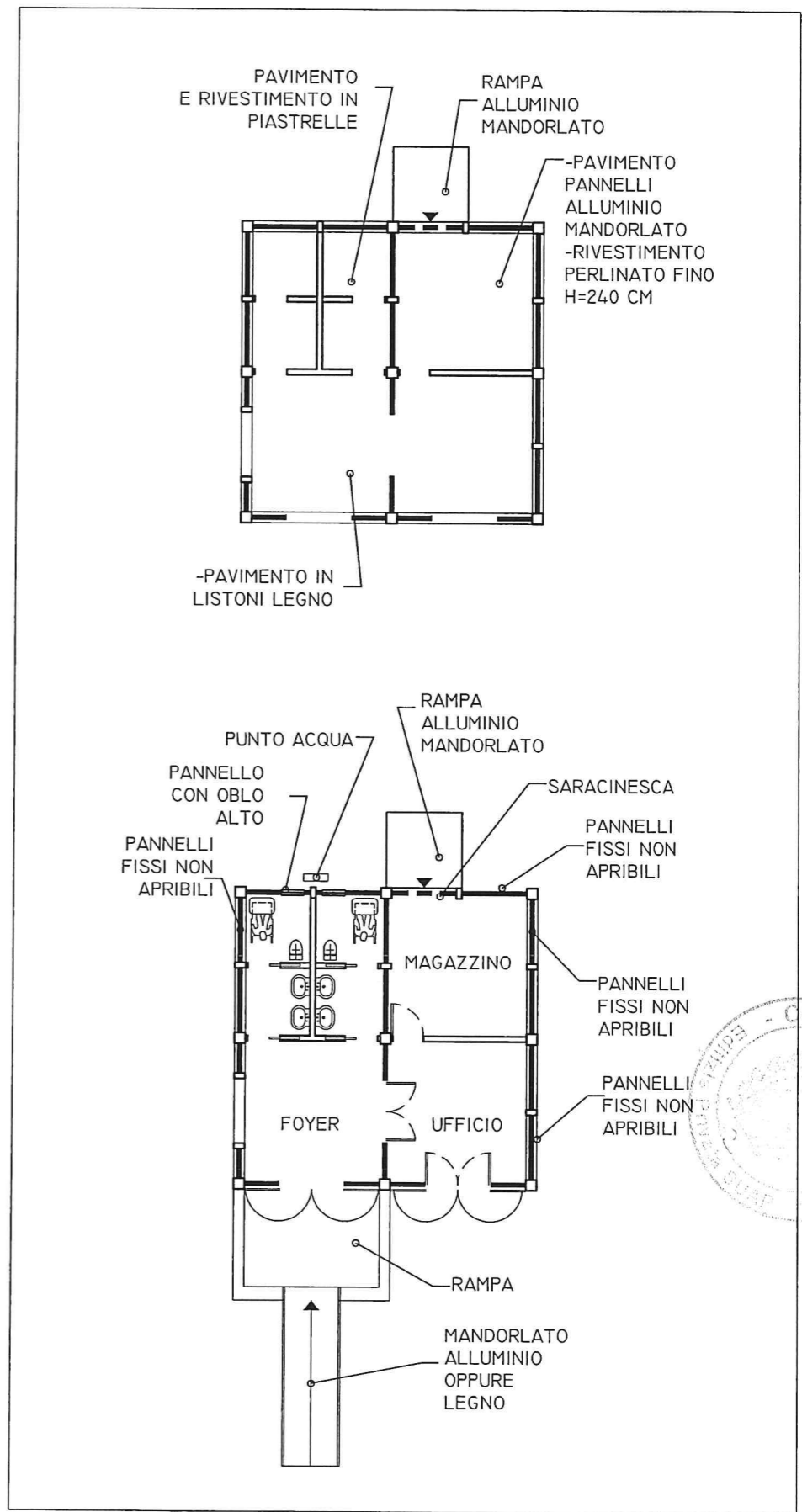
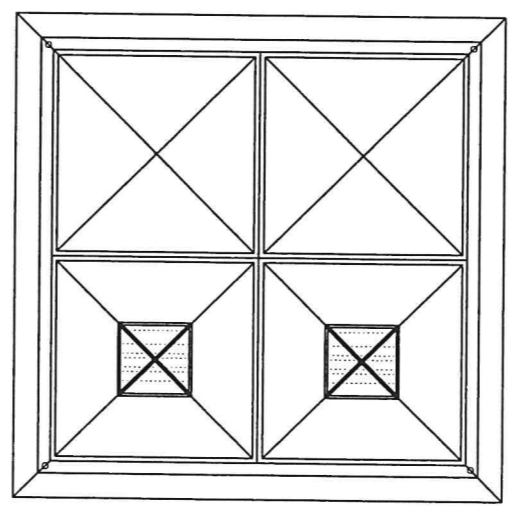
GAMMA COLORI PER ESTERNI

RAL 2002 - BLUTORANGE
RAL 3003 - RUBINROT
RAL 5020 - OZEANBLAU
RAL 6000 - PATINAGRUN
RAL 6005 - MOOSGRUN
RAL 6010 - GRASGRUN
RAL 6019 - WEIBGRUN
RAL 6020 - CROMOXIDGRUN
RAL 6026 - OPALGRUN
RAL 6033 - MINTTURKIS
RAL 9001 - CREMEWEIB



PIANTA PIANO TERRA SCALA 1:100

PIANTA COPERTURE SCALA 1:150



PDR IN VARIANTE - SCHEDA ORIENTAMENTO ALLA PROGETTAZIONE ARCHITETTONICA DELLE STRUTTURE PERMANENTI - SOLUZ. AGGREGATIVA N.1
 UMI N. 07 - VIA VESPUCCI (INTERNO)

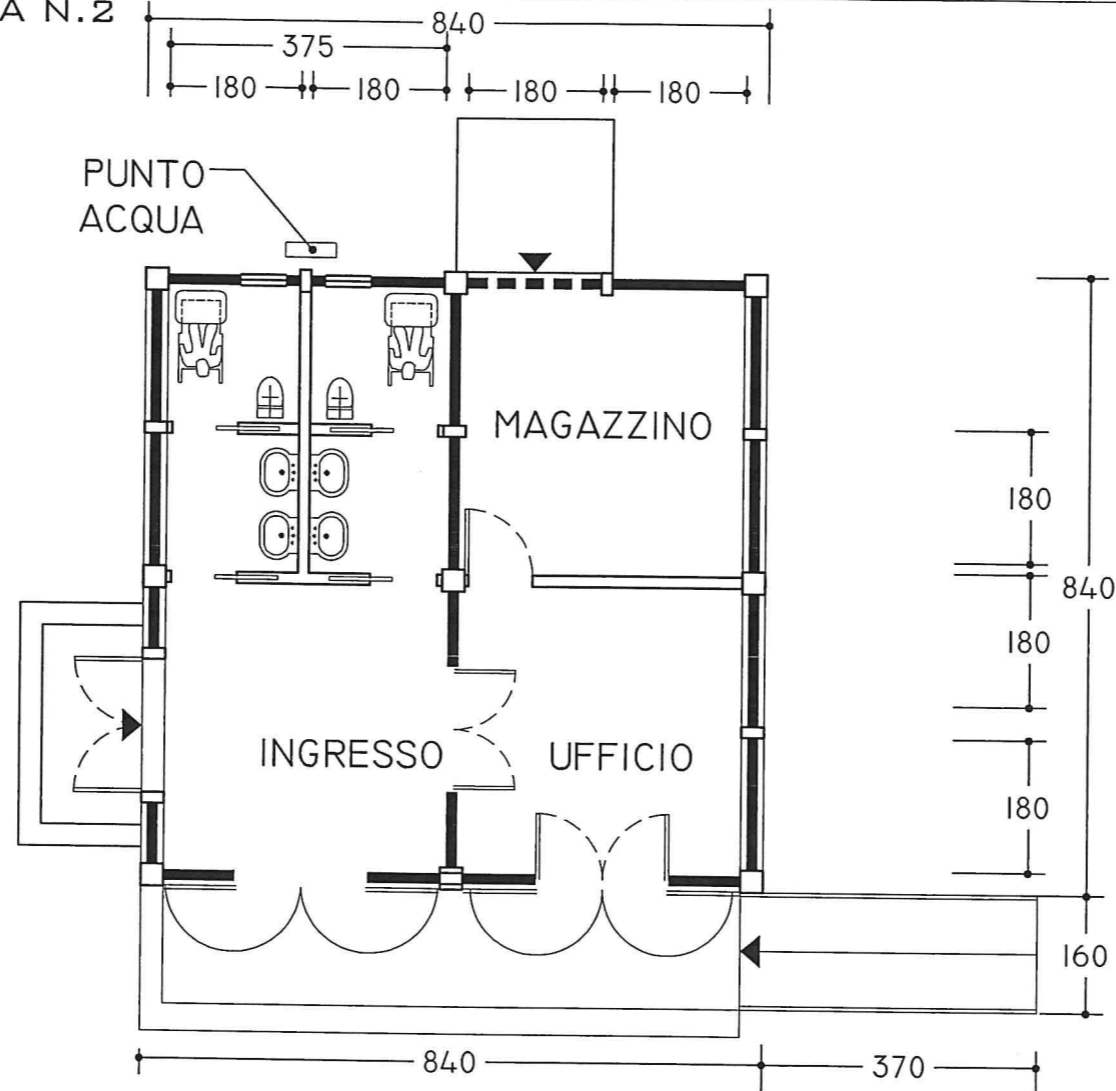
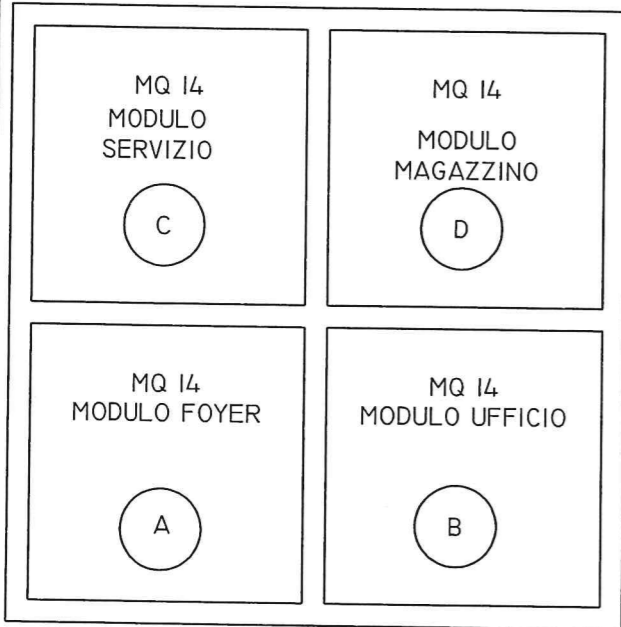
PROGETTISTI: ARCHITETTO MARIAGIOVANNA DE CIECHI ARCHITETTO GIUSEPPE DE LEO
 COMUNE DI VIAREGGIO VARIANTE AL PIANO DI RECUPERO PINETA DI PONENTE E DI LEVANTE

DATA
 OT 2004
 FOGLIO B

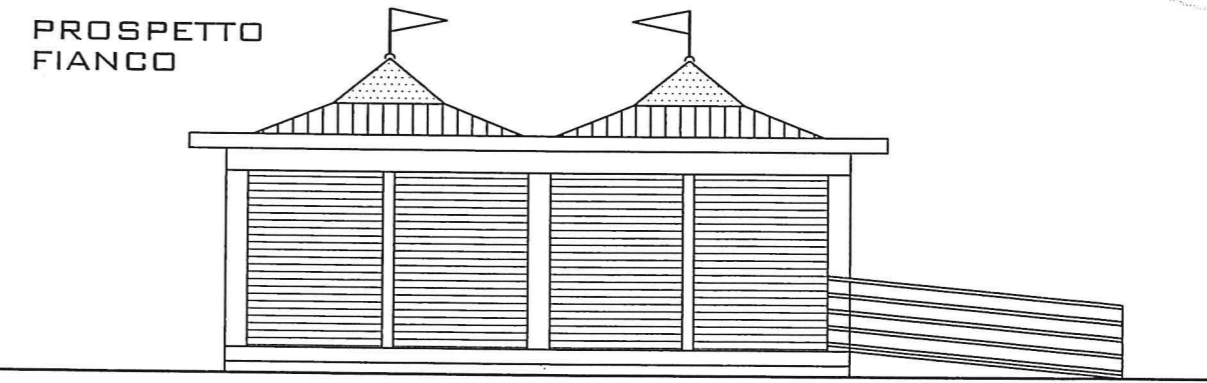
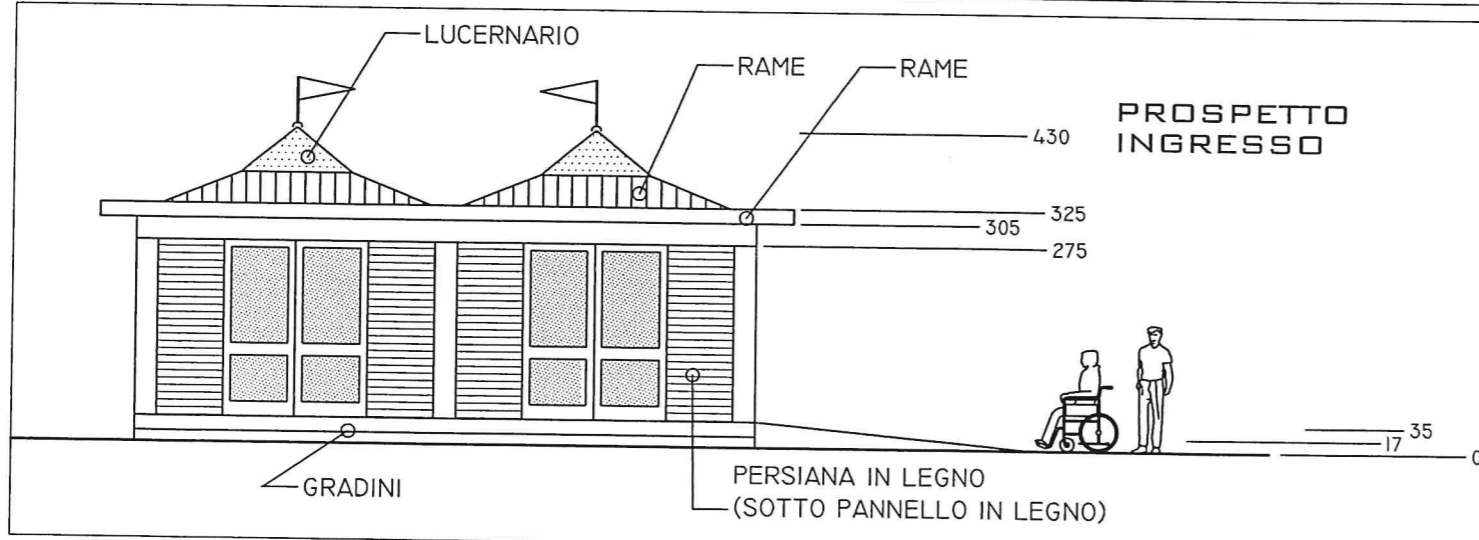
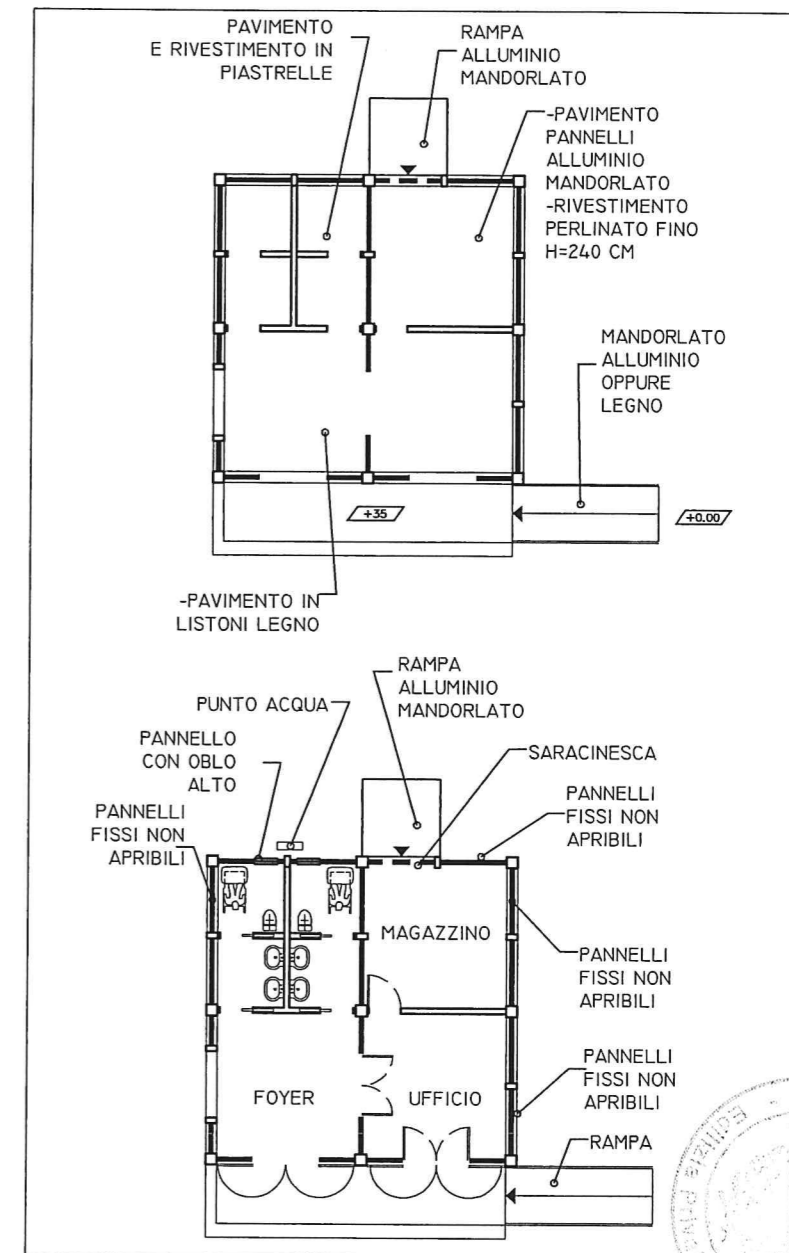
3-06-07B
 ELABORATO

CHIOSCO - SOLUZIONE AGGREGATIVA N.2

SOLUZIONE DISTRIBUTIVA N. 2
SUPERFICIE COPERTA = MQ 70



PIANTA PIANO TERRA
SCALA 1:100



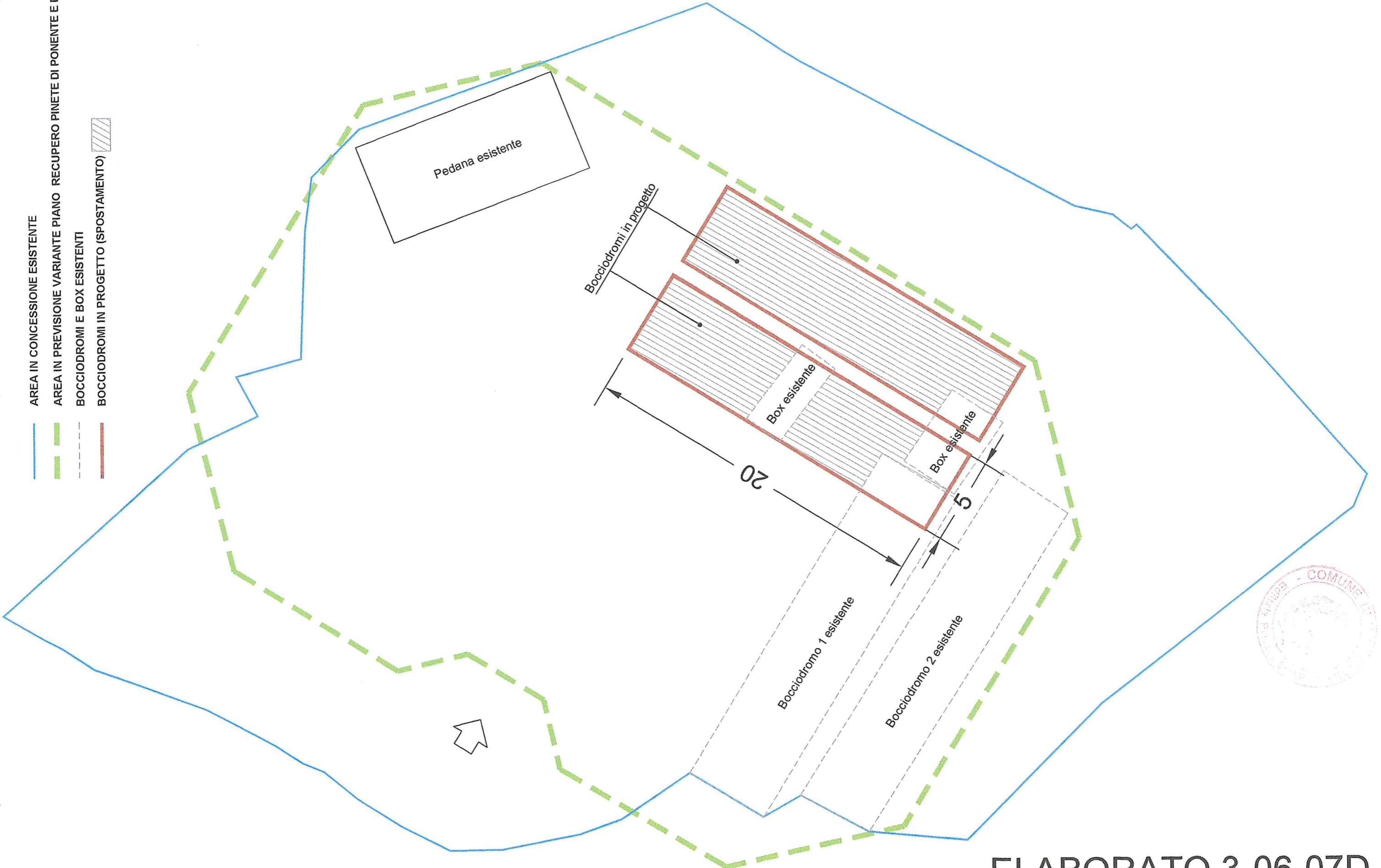
PDR IN VARIANTE - SCHEDA ORIENTAMENTO ALLA PROGETTAZIONE ARCHITETTONICA DELLE STRUTTURE PERMANENTI - SOLUZ. AGGREGATIVA N.2
UMI N. 07 - VIA VESPUCCI (INTERNO)

PROGETTISTI: ARCHITETTO MARIAGIOVANNA DE CIECHI ARCHITETTO GIUSEPPE DE LEO
COMUNE DI VIAREGGIO | VARIANTE AL PIANO DI RECUPERO PINETA DI PONENTE E DI LEVANTE

DATA
OT 2004
FOGLIO C

3-06-07C
ELABORATO

- AREA IN CONCESSIONE ESISTENTE
- AREA IN PREVISIONE VARIANTE PIANO RECUPERO PINETE DI PONENTE E DI LEVANTE
- BOCCIODROMI E BOX ESISTENTI
- BOCCIODROMI IN PROGETTO (SPOSTAMENTO)

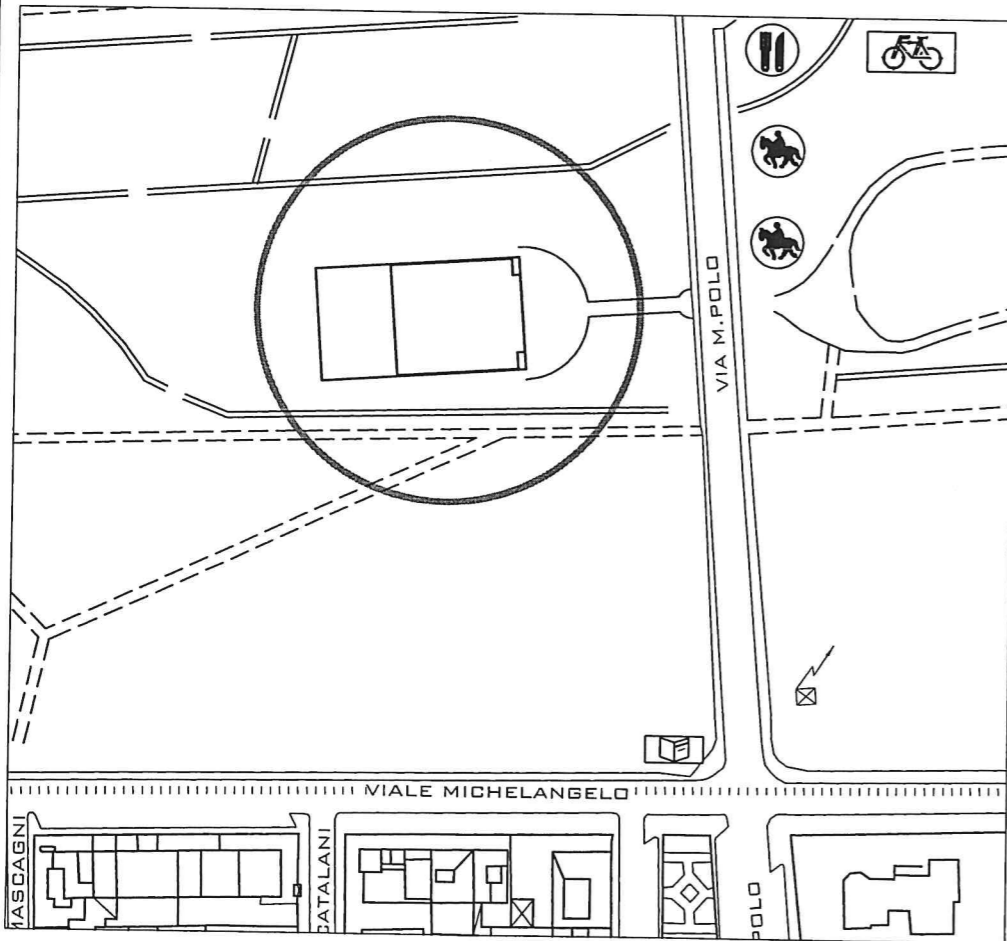


NOTA BENE

NEL PDR (APPROVATO 1998) LA STRUTTURA NON ERA STATA CATALOGATA NELLA LISTA DELLE STRUTTURE PERMANENTI MA ERA STATA STRACIATA DAL PERIMETRO

Lo schema riportato in questo elaborato si riferisce al progetto realizzato dalla proprietà.

DATI relativi alla VARIANTE in corso d'opera (N.372 DEL 9-11-1998) alla CONCESSIONE EDILIZIA N.246 DEL 17-11-1997



**INQUADRAMENTO GENERALE
SCALA 1:2000**

PDR IN VARIANTE - SCHEDA DI ORIENTAMENTO ALLA PROGETTAZIONE ARCHITETTONICA DELLE STRUTTURE PERMANENTI
UMI N.08: PINETA DI PONENTE - VIA MARCO POLO - ELABORATO PRODOTTO DELLA PROPRIETA'

PROGETTISTI: ARCHITETTO MARIAGIOVANNA DE CIECHI ARCHITETTO GIUSEPPE DE LEO

COMUNE DI VIAREGGIO | VARIANTE AL PIANO DI RECUPERO PINETA DI PONENTE E DI LEVANTE

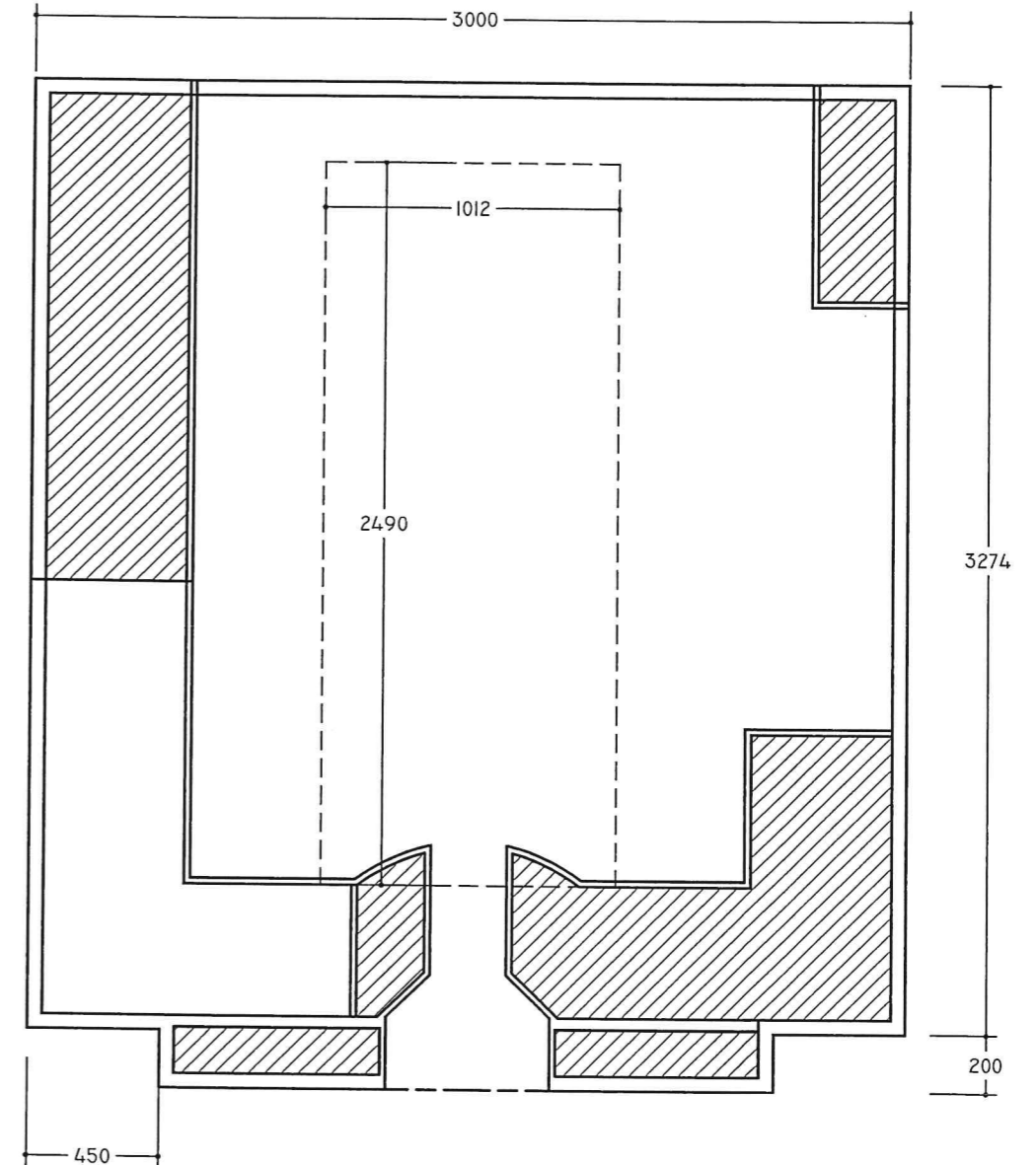
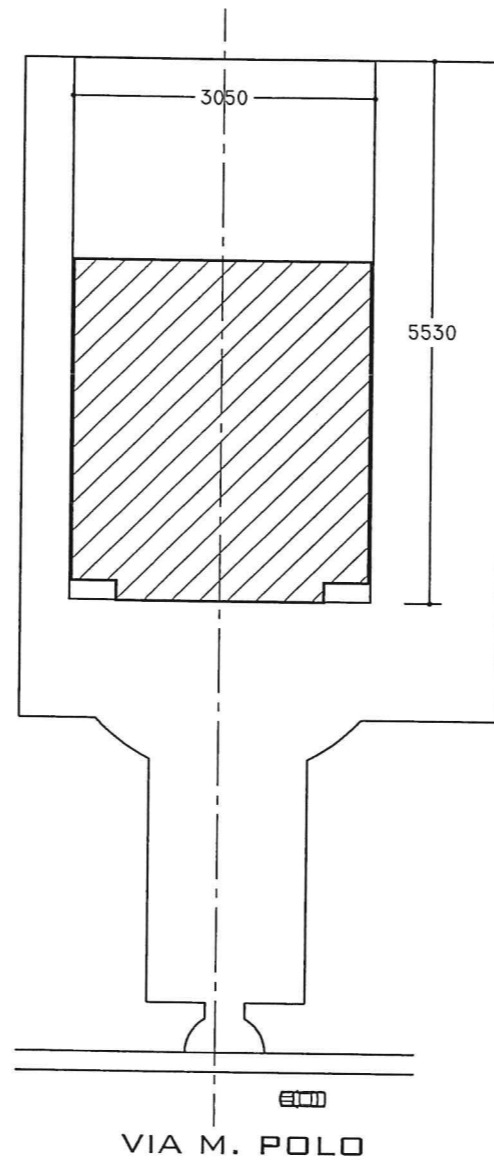
DATA
OT 2004

3-06-08

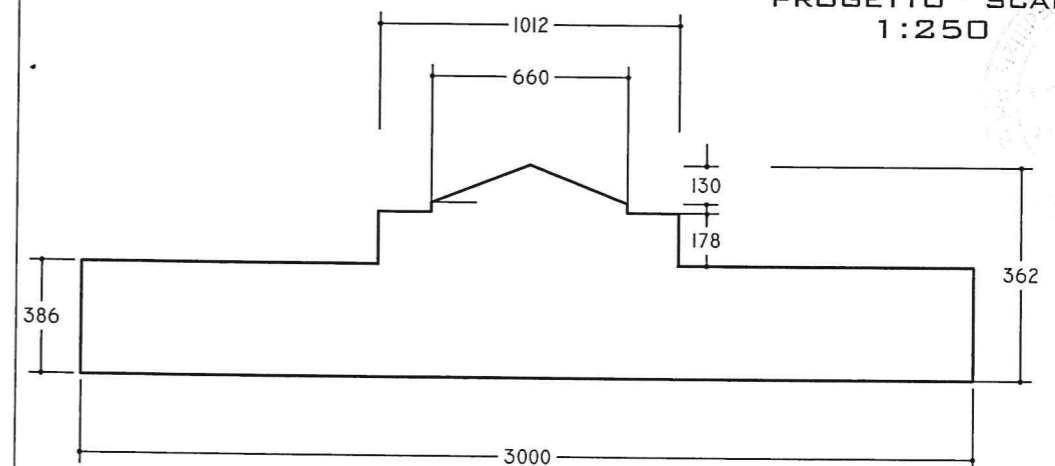
ELABORATO

**INQUADRAMENTO
GENERALE
SCALA 1:750**

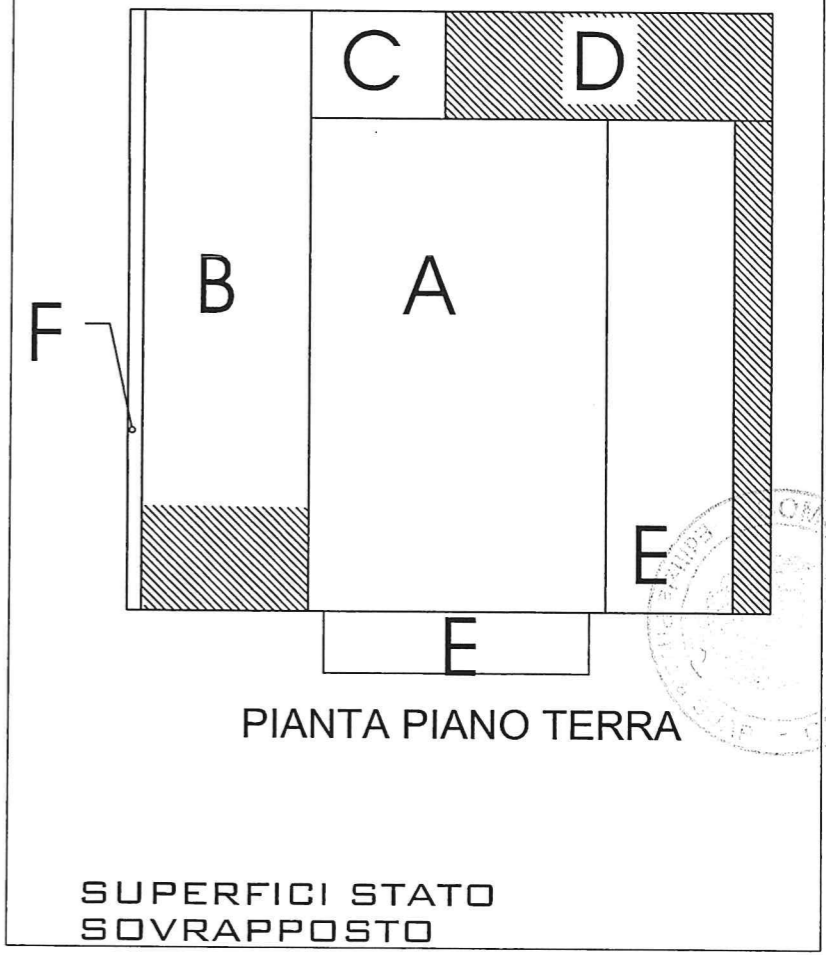
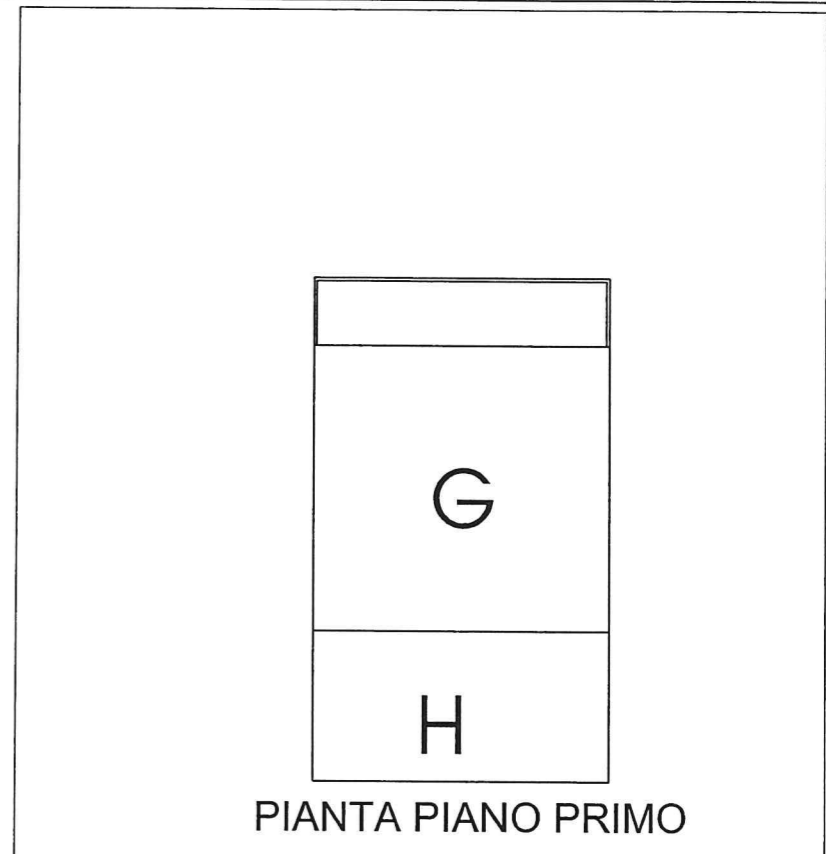
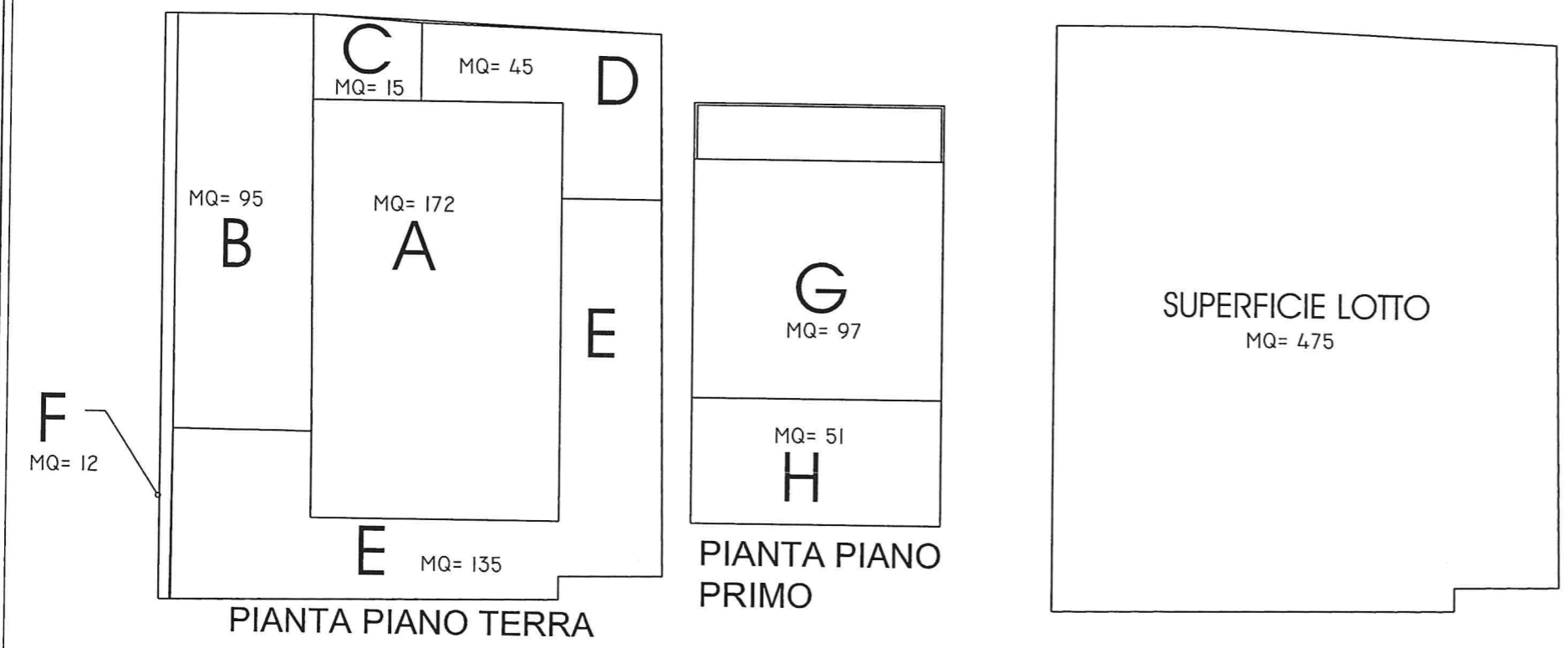
**SUP. COPERTA LORDA
MQ 1024
SUP. SCOPERTA MQ
662**



**QUOTE RELATIVE
VOLUME DI
PROGETTO - SCALA
1:250**



SUPERFICI STATO ATTUALE

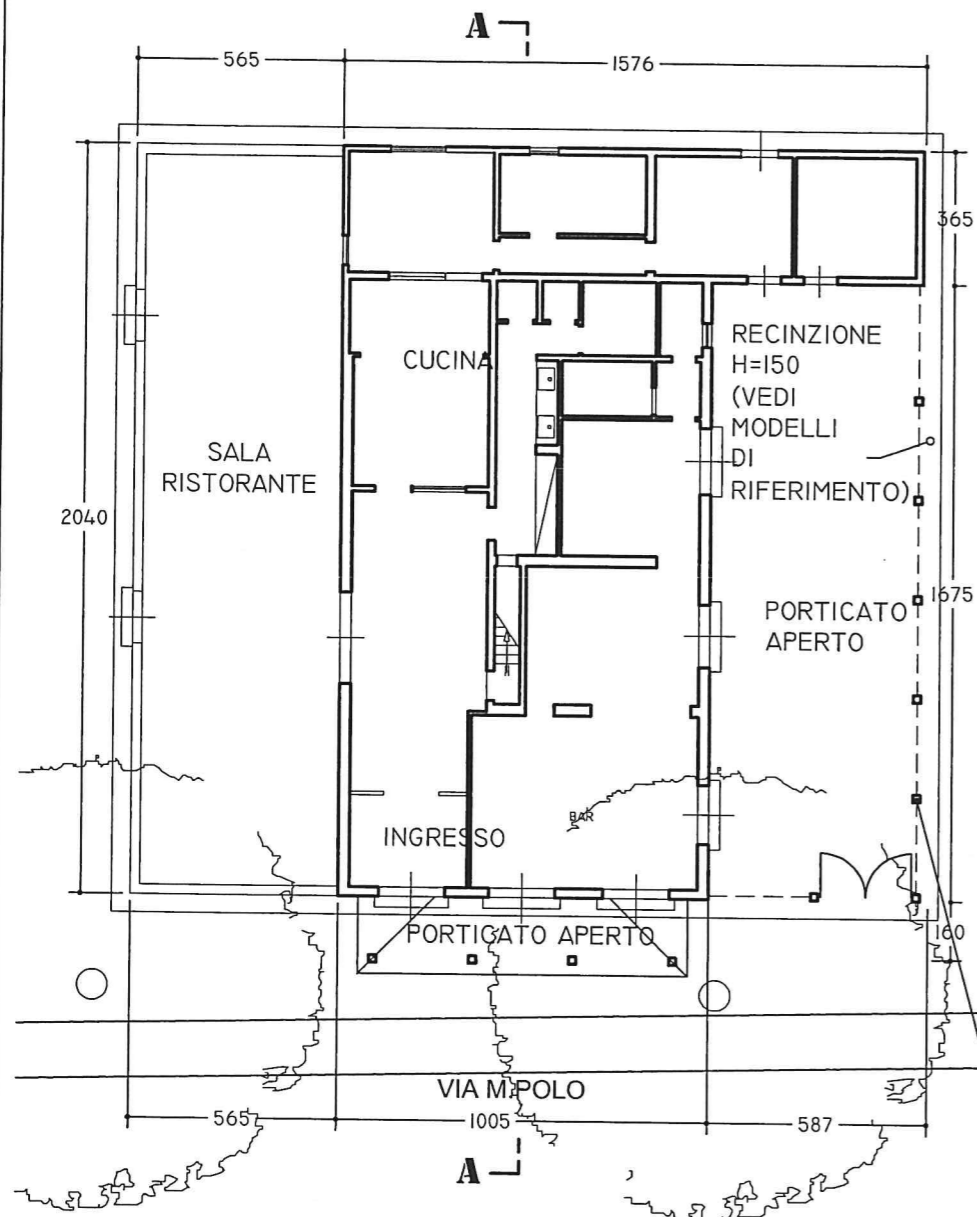


PDR IN VARIANTE - SCHEDA DI ORIENTAMENTO ALLA PROGETTAZIONE ARCHITETTONICA DELLE STRUTTURE PERMANENTI
 UMI N.09: PINETA DI PONENTE - VIA MARCO POLO

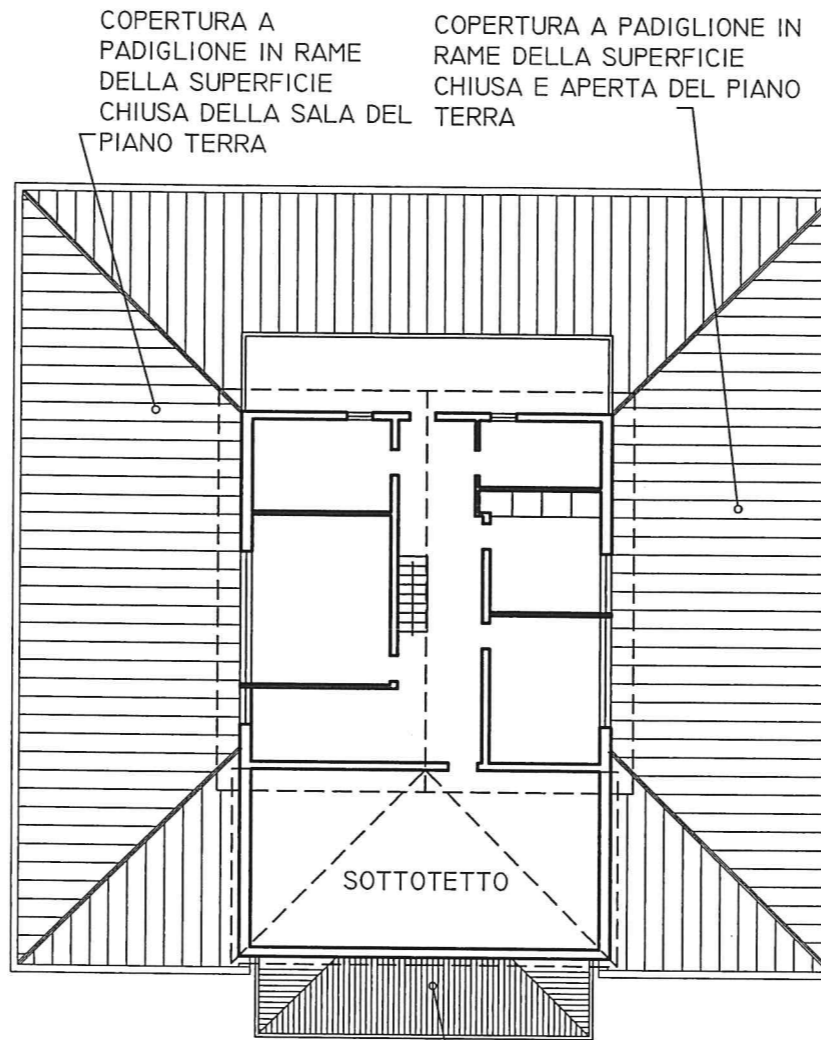
PROGETTISTI: ARCHITETTO MARIAGIOVANNA DE CIECHI ARCHITETTO GIUSEPPE DE LEO
 COMUNE DI VIAREGGIO VARIANTE AL PIANO DI RECUPERO PINETA DI PONENTE E DI LEVANTE

DATA
 2003
 FOGLIO A

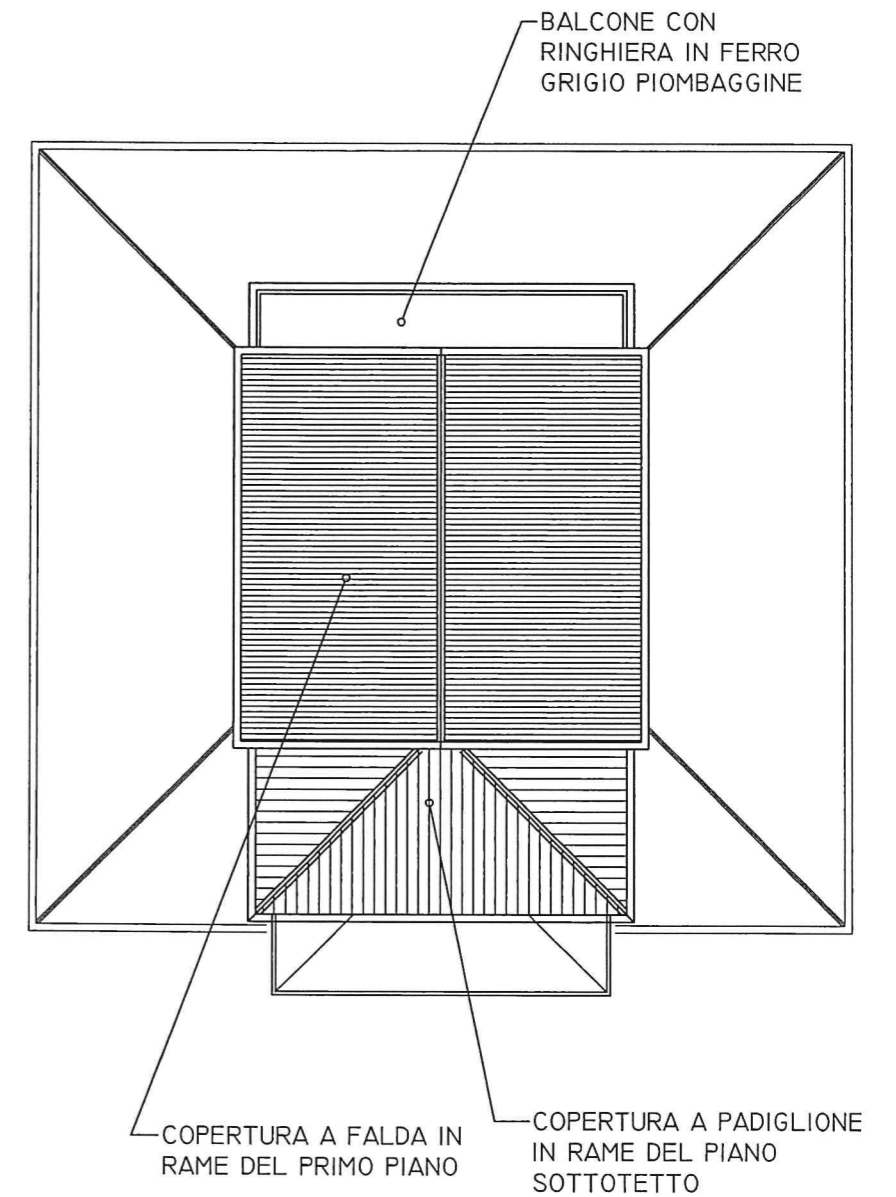
3-06-09A
 ELABORATO



PIANTA PIANO TERRA
SCALA 1:200



PIANTA PIANO PRIMO



PIANTA COPERTURE

STRUTTURA VERTICALE (LEGNO LAMELLARE OPPURE ANIMA IN ACCIAIO RIVESTITO DI LEGNO)
COPERTURA A PADIGLIONE IN RAME DEL PORTICO

PDR IN VARIANTE - SCHEDA DI ORIENTAMENTO ALLA PROGETTAZIONE ARCHITETTONICA DELLE STRUTTURE PERMANENTI
UMI N. 09: PINETA DI PONENTE - VIA MARCO POLO

PROGETTISTI: ARCHITETTO MARIAGIOVANNA DE CIECHI ARCHITETTO GIUSEPPE DE LEO


COMUNE DI VIAREGGIO VARIANTE AL PIANO DI RECUPERO PINETA DI PONENTE E DI LEVANTE

DATA
2003

FOGLIO B

3-06-09B

ELABORATO






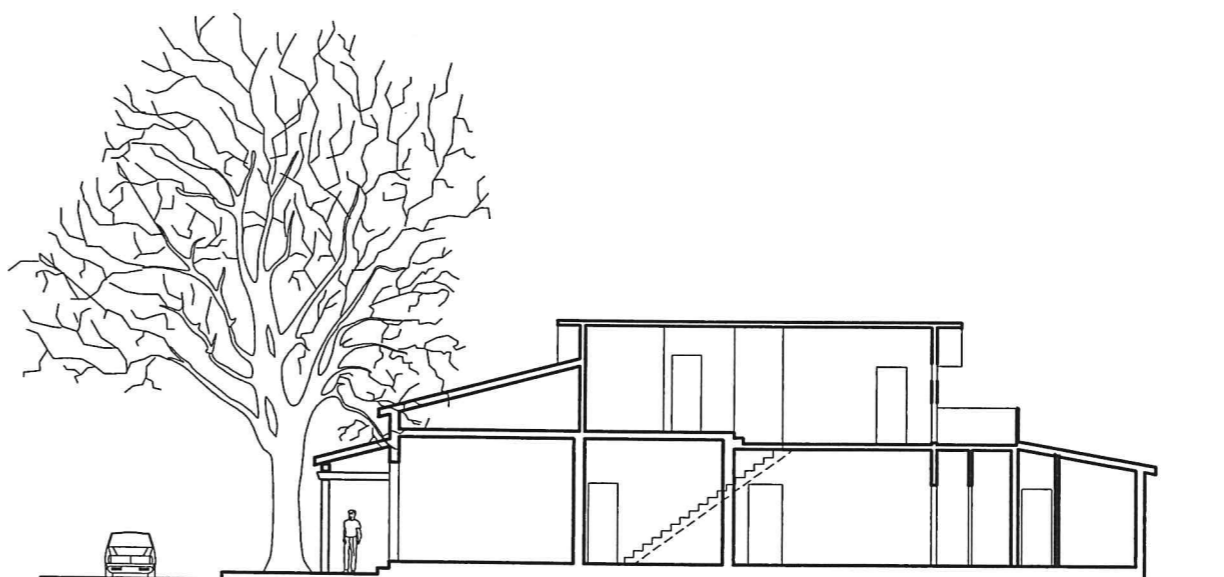
LATO STRADA



VISTA LATO MONTI




VISTA LATO MARE



SEZIONE A-A

SCALA 1:200



PDR IN VARIANTE - SCHEDA DI ORIENTAMENTO ALLA PROGETTAZIONE ARCHITETTONICA DELLE STRUTTURE PERMANENTI
 UMI N. 09: PINETA DI PONENTE - VIA MARCO POLO

PROGETTISTI: ARCHITETTO MARIAGIOVANNA DE CIECHI ARCHITETTO GIUSEPPE DE LEO
 COMUNE DI VIAREGGIO VARIANTE AL PIANO DI RECUPERO PINETA DI PONENTE E DI LEVANTE

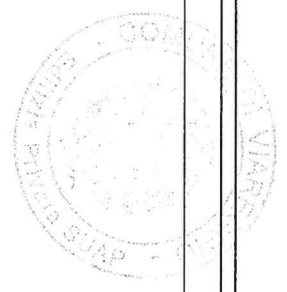
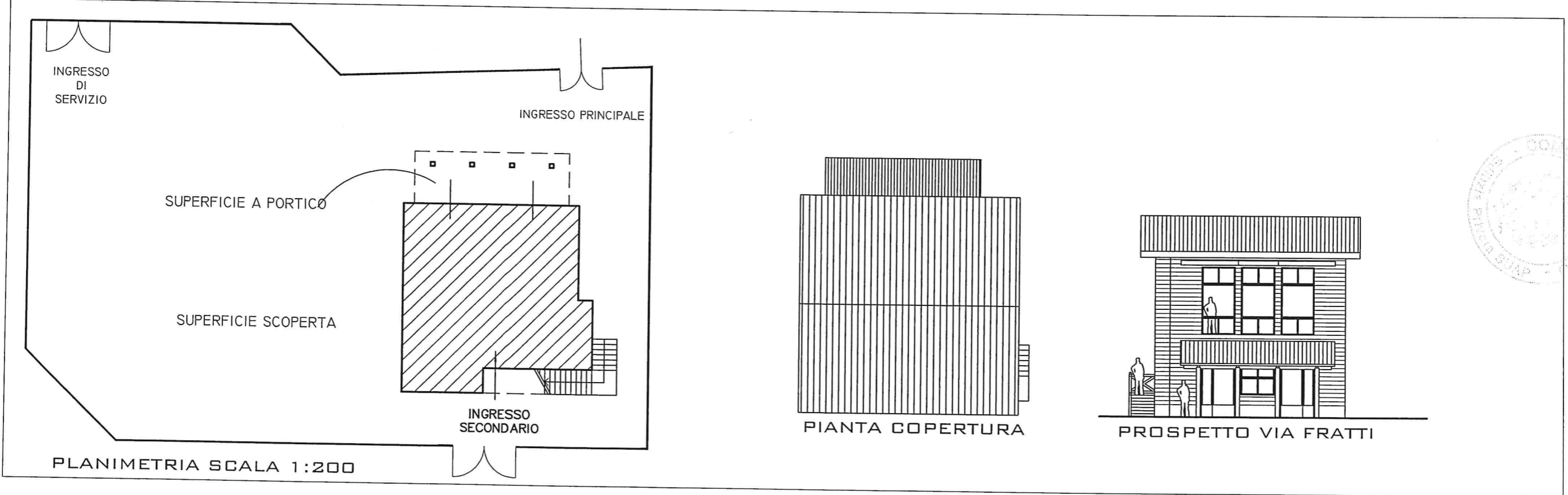
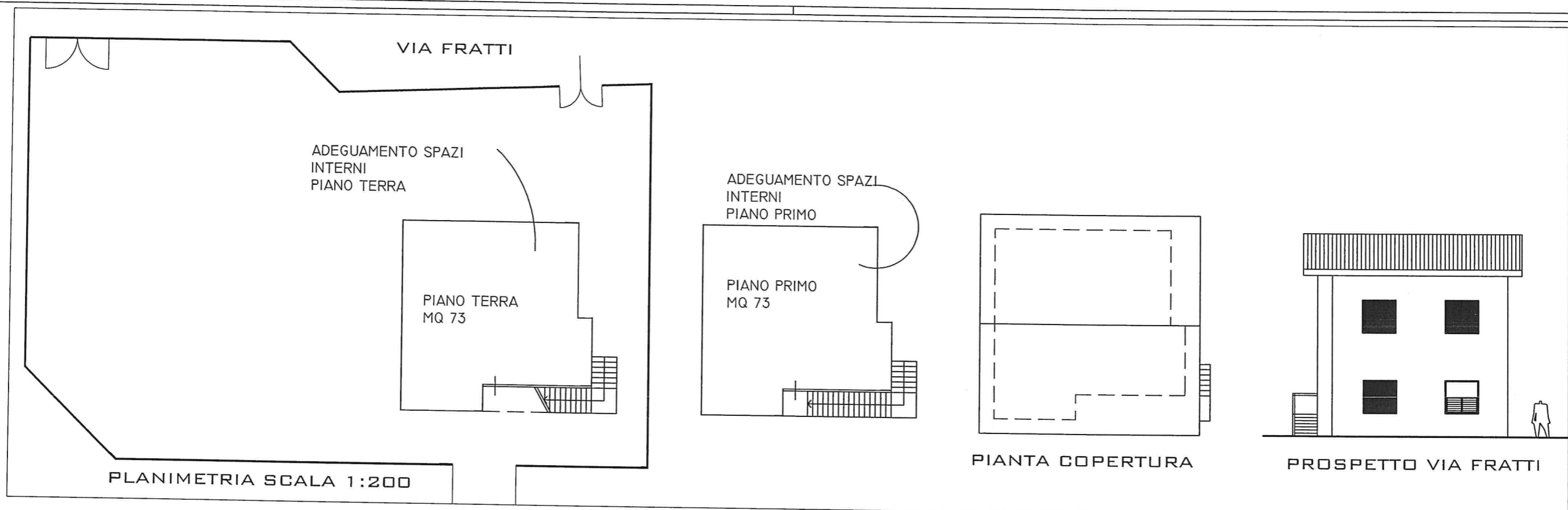
DATA

2003

FOGLIO C

3-06-09C

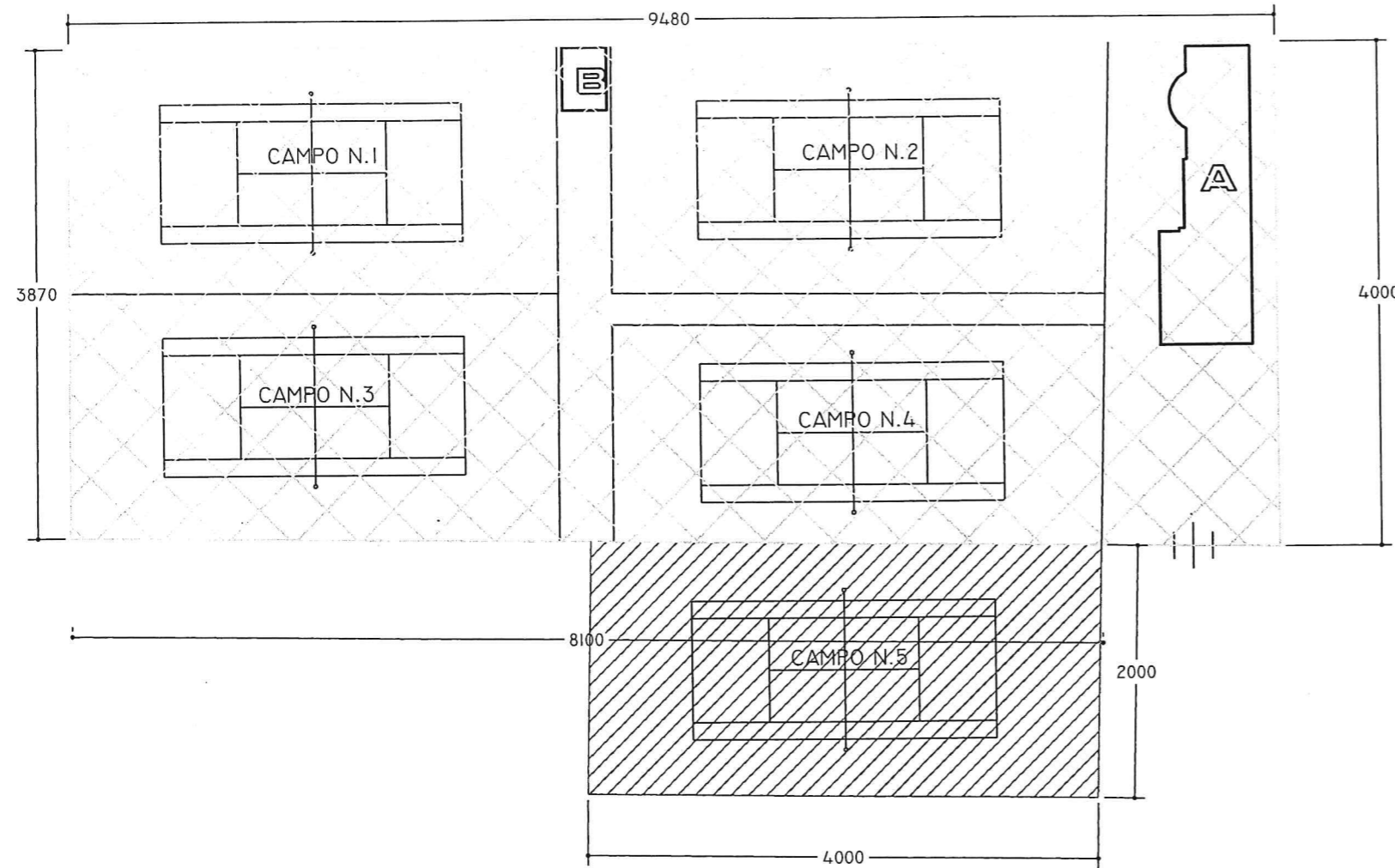
ELABORATO



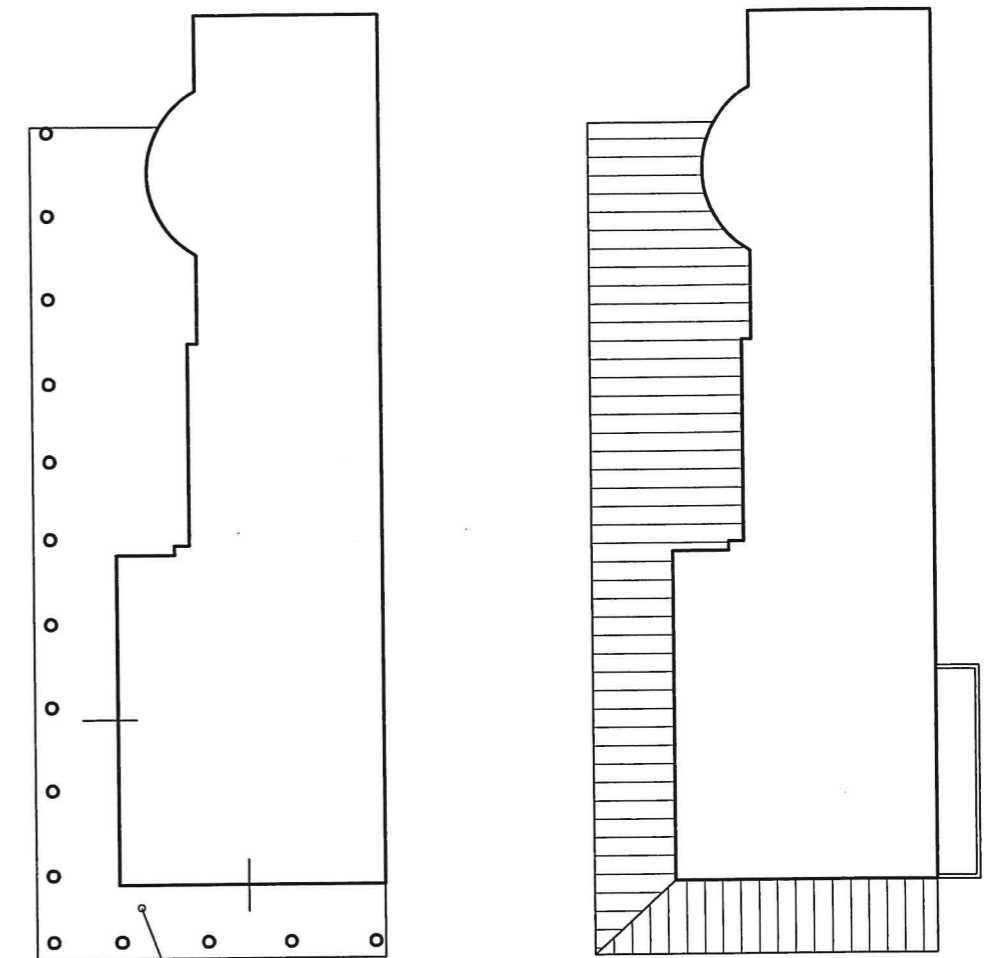
PDR IN VARIANTE - SCHEDA DI ORIENTAMENTO ALLA PROGETTAZIONE ARCHITETTONICA DELLE STRUTTURE PERMANENTI		DATA	3-06-10
UMI N. 10 - PINETA DI PONENTE - VIA FRATTI ANGOLO VIA MARCO POLO		2003	
PROGETTISTI:	ARCHITETTO MARIAGIOVANNA DE CIECHI ARCHITETTO GIUSEPPE DE LEO		ELABORATO
COMUNE DI VIAREGGIO	VARIANTE AL PIANO DI RECUPERO PINETA DI PONENTE E DI LEVANTE		

PLANIMETRIA GENERALE
PIANO TERRA
SCALA 1:500

PLANIMETRIA FABBRICATO A
SCALA 1:200



FABBRICATO A



POSSIBILITA' REALIZZAZIONE
NUOVO PORTICO

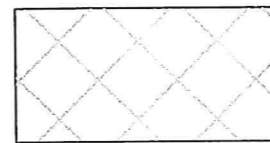


NOTA BENE

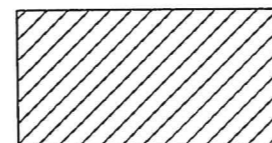
1) E' ESCLUSA LA POSSIBILITA' DI COPERTURA DI QUALSIASI CAMPO DA TENNIS

2) E' AMMESSO UN AUMENTO DI SUPERFICIE SCOPERTA DI 800 MQ PER LA REALIZZAZIONE DI UN NUOVO CAMPO DA TENNIS (N.5): TALE REALIZZAZIONE E' AMMESSA A CONDIZIONE CHE NON SIANO PRESENTI IN QUEST'AREA ALBERATURE DI ALTO FUSTO E/O PREGIATE

3) E' AMMESSO UN AUMENTO DI SUPERFICIE COPERTA (FABBRICATO A-PIANO TERRA) DI 50 MQ PER ESIGENZE IGIENICO-FUNZIONALI

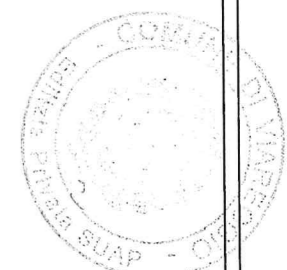


SUP. SCOPERTA
ATTUALE 3730 MQ



SUP. SCOPERTA IN
AMPLIAMENTO (800 MQ)

AMPLIAMENTO SUP. COPERTA (50 MQ PIANO TERRA) PER ADEGUAMENTO IGIENICO SANITARIO DELLE SUPERFICI IN RELAZIONE ALLE ATTIVITA' CONCESSE



PDR IN VARIANTE - SCHEDA DI ORIENTAMENTO ALLA PROGETTAZIONE ARCHITETTONICA DELLE STRUTTURE PERMANENTI
UMI N. 11: PINETA DI PONENTE - VIA BUONARROTI

DATA

3-06-11

PROGETTISTI:

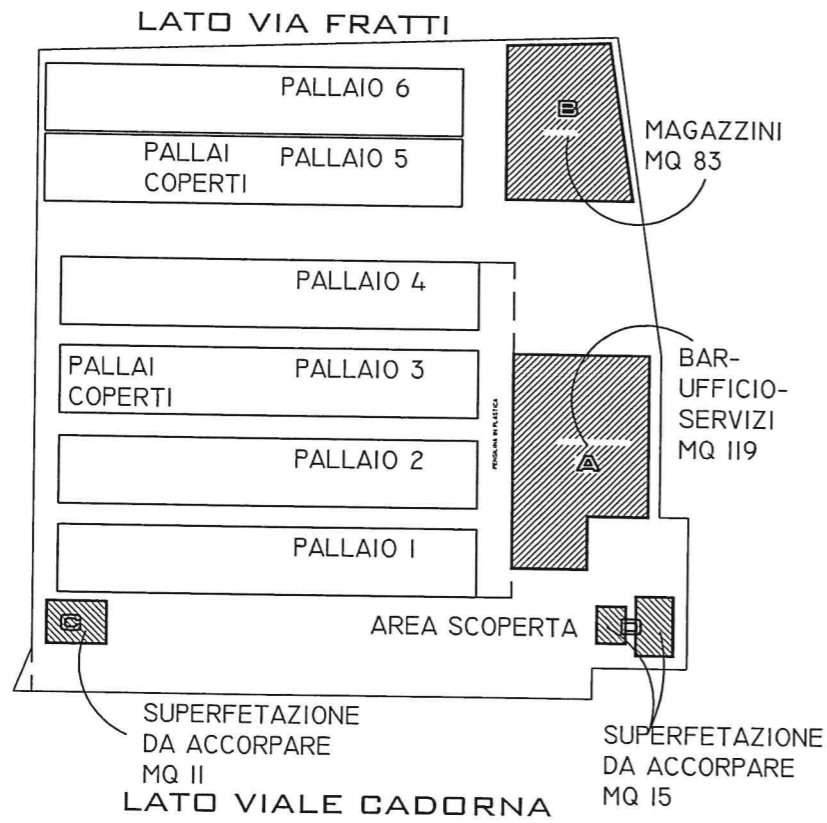
ARCHITETTO MARIAGIOVANNA DE CIECHI ARCHITETTO GIUSEPPE DE LEO

GEN 2005

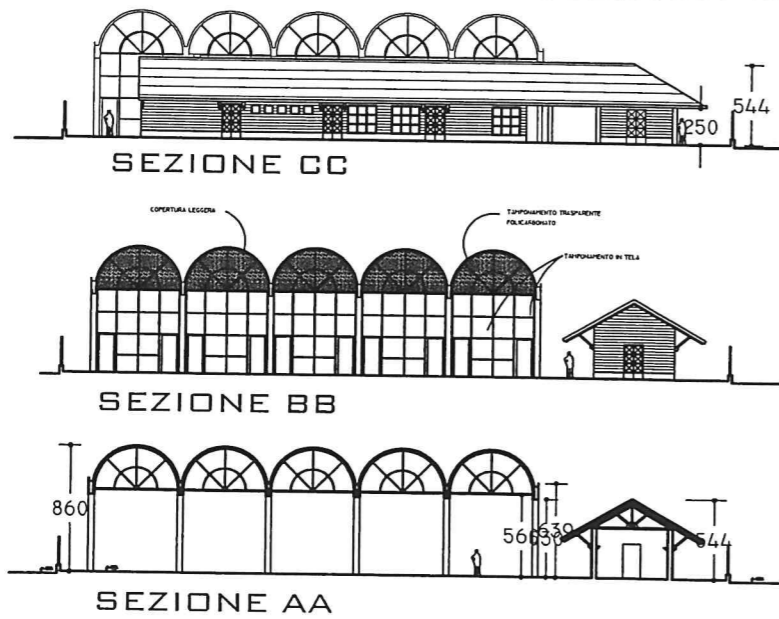
COMUNE DI VIAREGGIO VARIANTE AL PIANO DI RECUPERO PINETA DI PONENTE E DI LEVANTE

ELABORATO

DEMOLIZIONE E RICOSTRUZIONE DEL VOLUME ATTUALE
 SUPERFICIE ATTUALE TOTALE LOTTO = MQ 1827



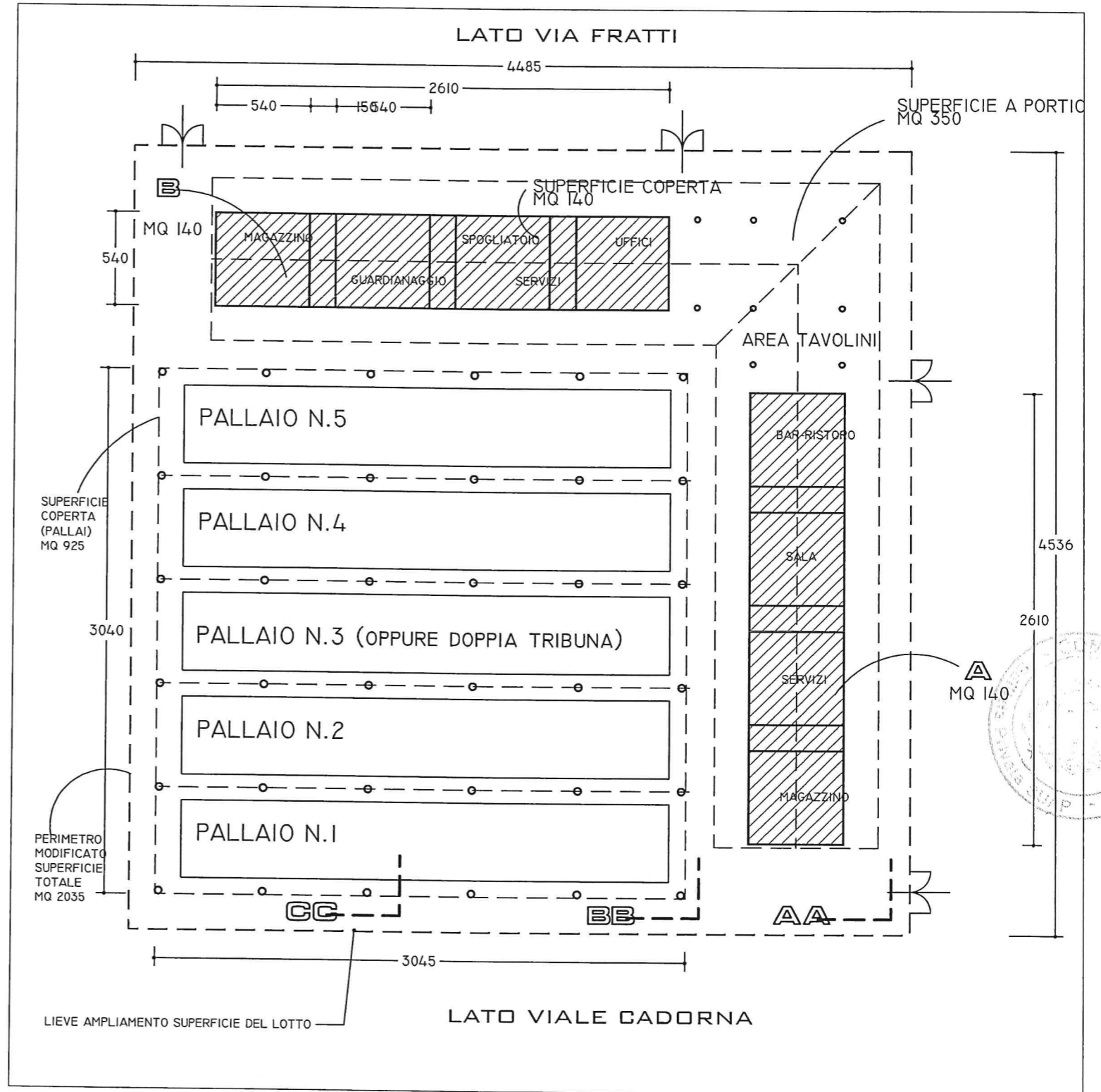
PLANIMETRIA GENERALE SCALA 1: 500



SEZIONI SCALA 1: 500

PIANTA PIANO TERRA

NOTA: QUALORA SI RENDESSE NECESSARIA LA REALIZZAZIONE DI UNA TRIBUNA E' POSSIBILE RICAVARLA SOSTITUENDO UNO O DUE PALLAI



PIANTA PIANO TERRA SCALA 1:300

PDR IN VARIANTE - SCHEDA DI ORIENTAMENTO ALLA PROGETTAZIONE ARCHITETTONICA DELLE STRUTTURE PERMANENTI
 UMI N.12 : PINETA DI PONENTE - VIALE CADORNA

PROGETTISTI: ARCHITETTO MARIAGIOVANNA DE CIECHI ARCHITETTO GIUSEPPE DE LEO
 COMUNE DI VIAREGGIO | VARIANTE AL PIANO DI RECUPERO PINETA DI PONENTE E DI LEVANTE

DATA
 OT 2004

3-06-12

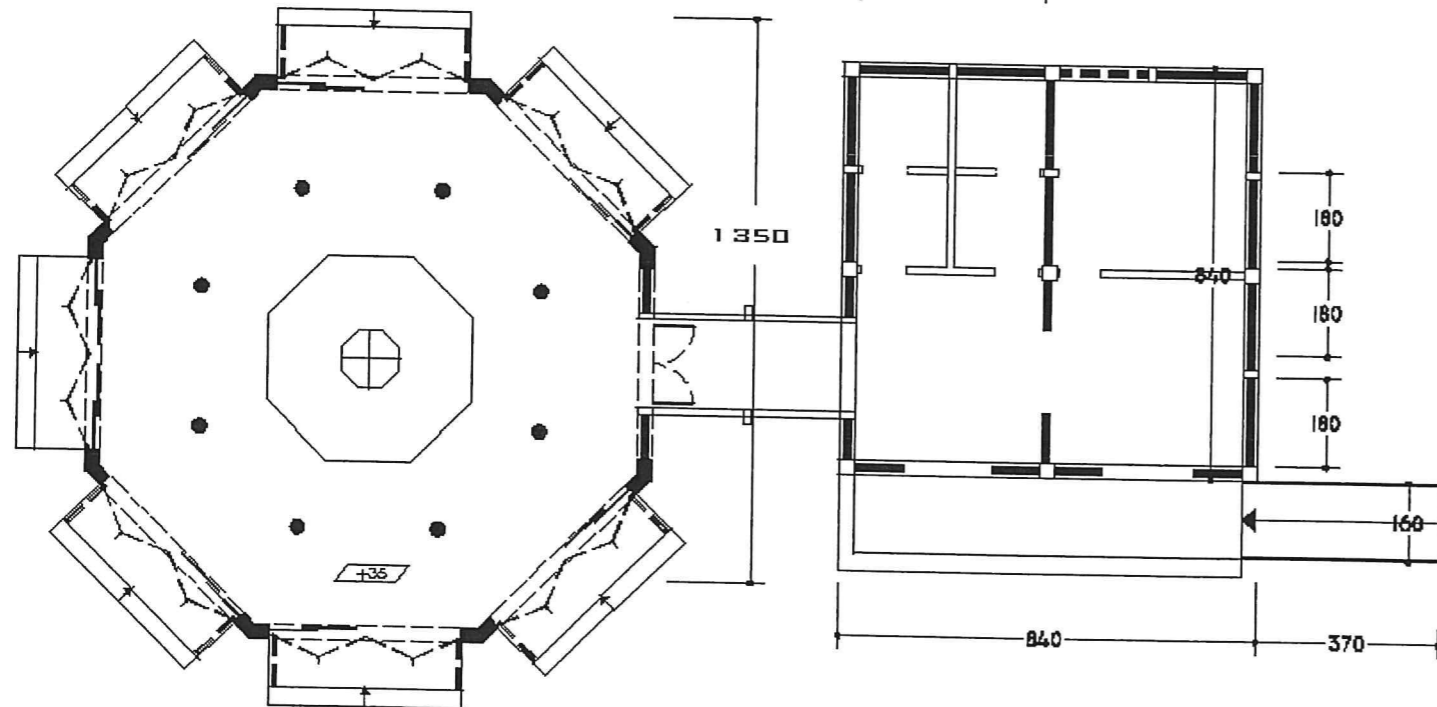
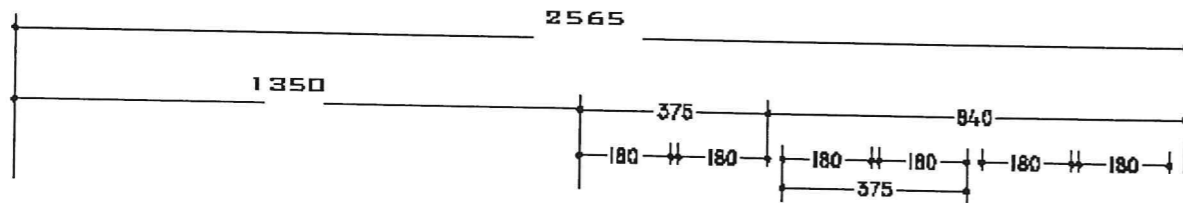
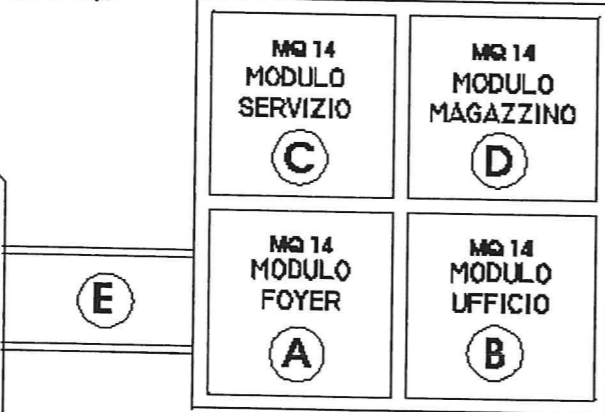
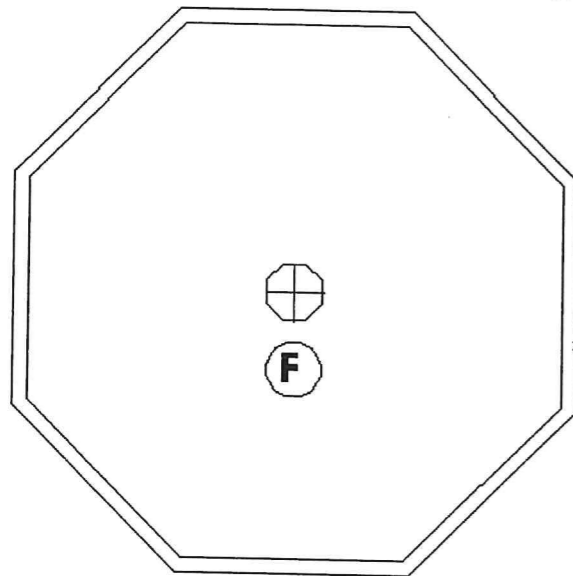
ELABORATO

**CHIOSCO AGGREGATIVO E SPAZIO MUSICA E BALLO
PIANTA QUOTATA SCALA 1:150**

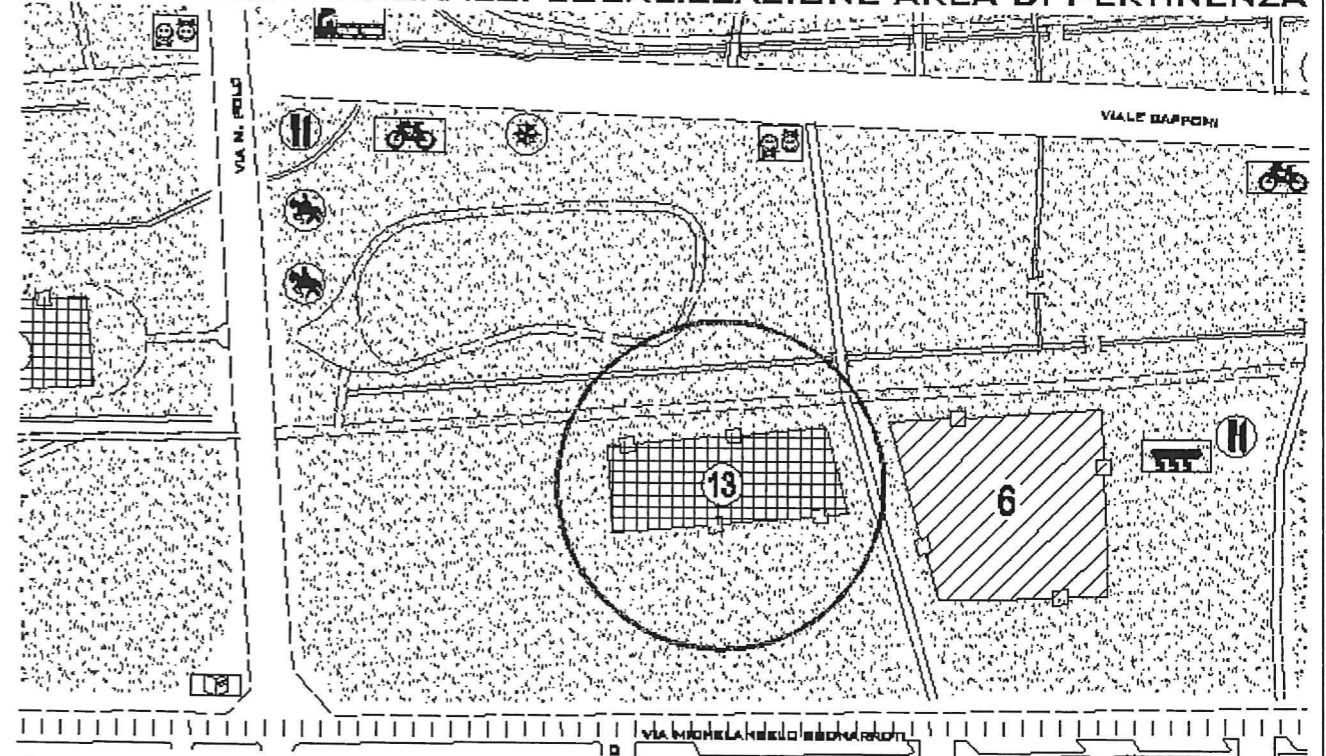
**SPAZIO MUSICA E BALLO
SUPERFICIE LORDA
(150 MQ.)**

**PASSAGGIO
SUPERFICIE
LORDA
(7.8 MQ)**

**CHIOSCO AGGREGATIVO
SUPERFICIE LORDA
(70.56MQ)**



PLANIMETRIA GENERALE: LOCALIZZAZIONE AREA DI PERTINENZA

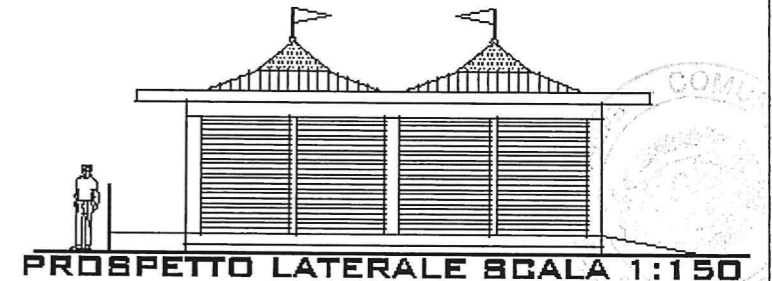


NOTA BENE




La Variante modifica l'ubicazione del lotto della presente struttura e sposta l'area in luogo destinato dal vecchio PDR ad altra area culturale-ricreativa allora censita come UMI N. In essa erano previste:
 - Biblioteca.....(Centro di Aggregazione)..ora Chiosco Aggregativo
 - Gazebo.....(per Musica e Ballo).....ora Chiosco Musica e Ballo
 Questa struttura, nel PDR censita come "Spazio Aperto Attrezzato" viene ora catalogata come "Struttura Permanente"



PROSPETTIVA



PROSPETTO LATERALE SCALA 1:150



**SCHEDA DI ORIENTAMENTO ALLA PROGETTAZIONE ARCHITETTONICA DELLE STRUTTURE PERMANENTI
UMI N. 13: PINETA DI PONENTE - PERCORSO PARALLELO A VIALE GAPPONI (LATO MARE)**

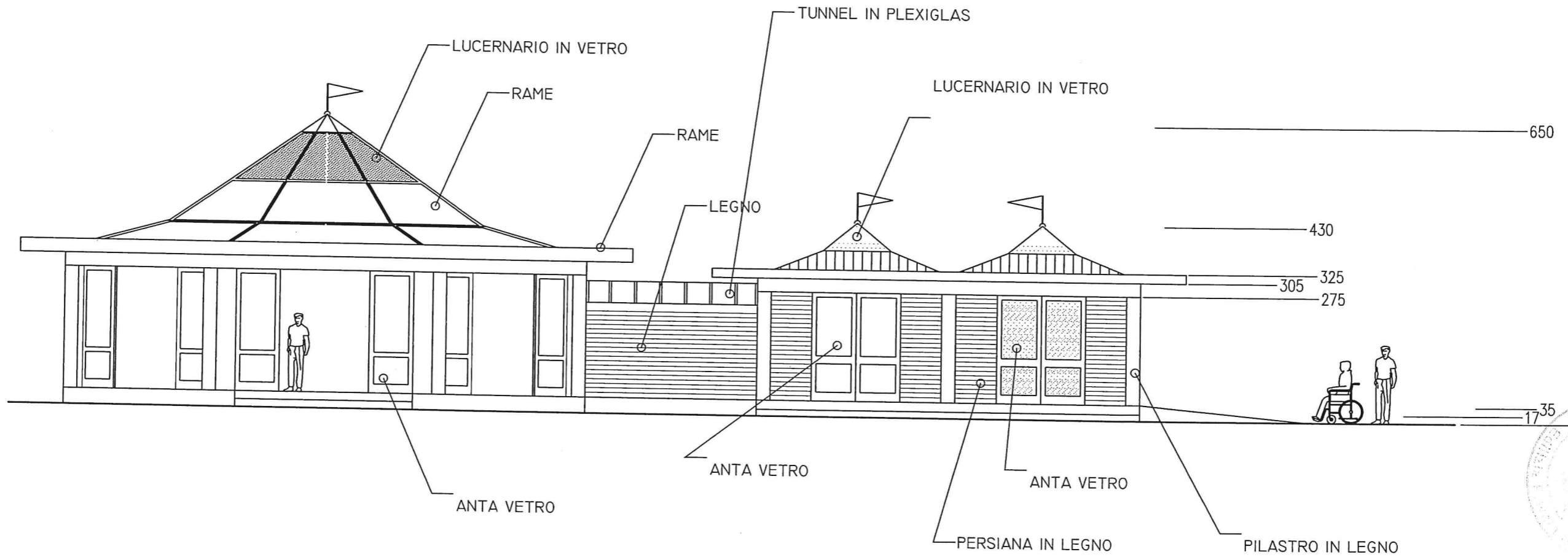
**PROGETTISTI: ARCHITETTO MARIAGIOVANNA DE CIECHI ARCHITETTO GIUSEPPE DE LEO
COMUNE DI VIAREGGIO VARIANTE AL PIANO DI RECUPERO PINETA DI PONENTE E DI LEVANTE**

DATA
NOV. 2005

3-06-13A

ELABORATO

PROSPETTO INGRESSO
SCALA 1:100



PDR IN VARIANTE - SCHEDA DI ORIENTAMENTO ALLA PROGETTAZIONE ARCHITETTONICA DELLE STRUTTURE PERMANENTI
UMI N. 13: PINETA DI PONENTE - PERCORSO PARALLELO A VIALE GAPPONI (LATO MARE)


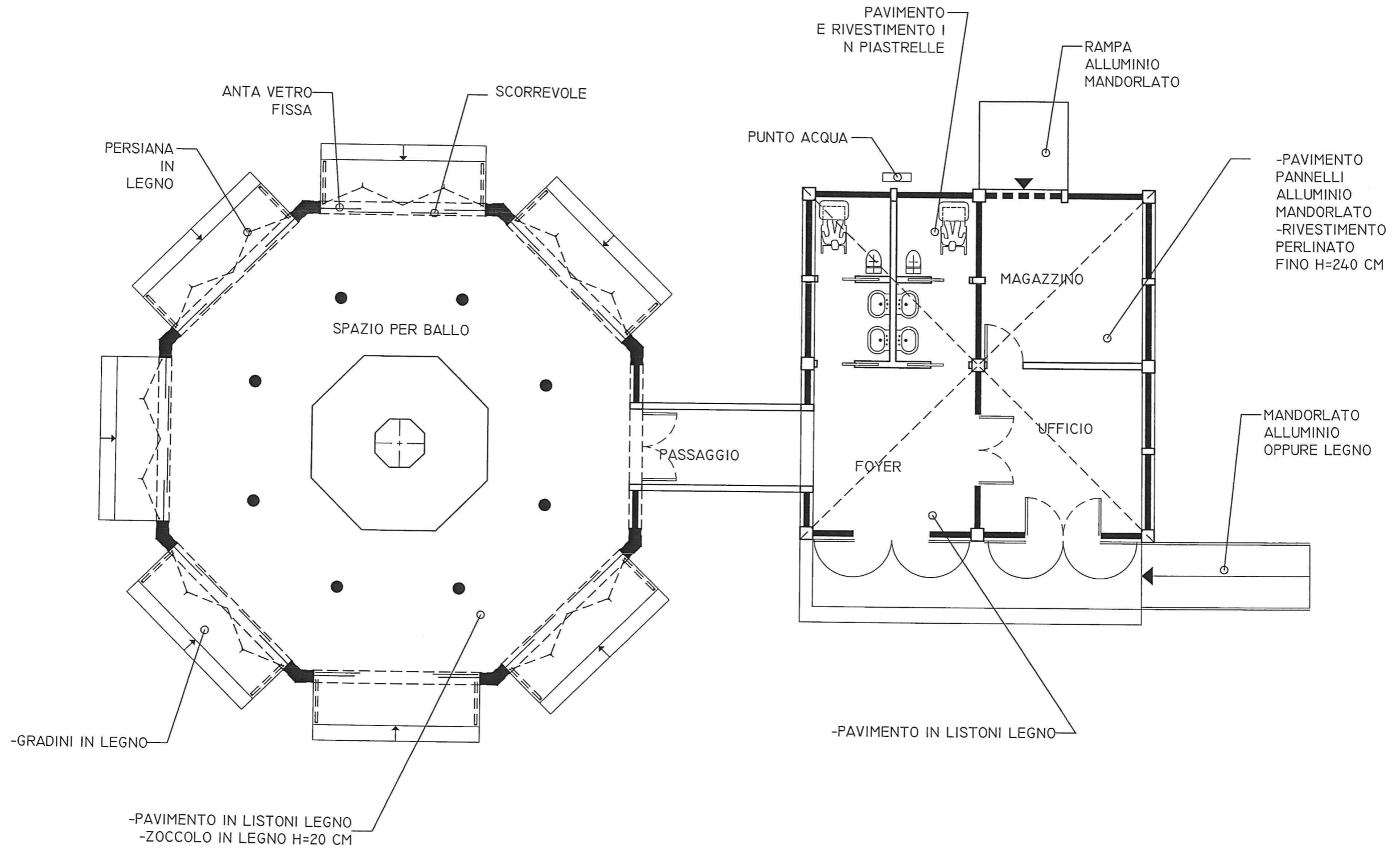
PROGETTISTI: ARCHITETTO MARIAGIOVANNA DE CIECHI ARCHITETTO GIUSEPPE DE LEO
COMUNE DI VIAREGGIO VARIANTE AL PIANO DI RECUPERO PINETA DI PONENTE E DI LEVANTE

DATA
0T 2004

3-06-13C

ELABORATO

PIANTA ARREDO E PAVIMENTAZIONE
SCALA 1:100



PDR IN VARIANTE - SCHEDA DI ORIENTAMENTO ALLA PROGETTAZIONE ARCHITETTONICA DELLE STRUTTURE PERMANENTI
UMI N. 13: PINETA DI PONENTE - PERCORSO PARALLELO A VIALE CAPPONI (LATO MARE)

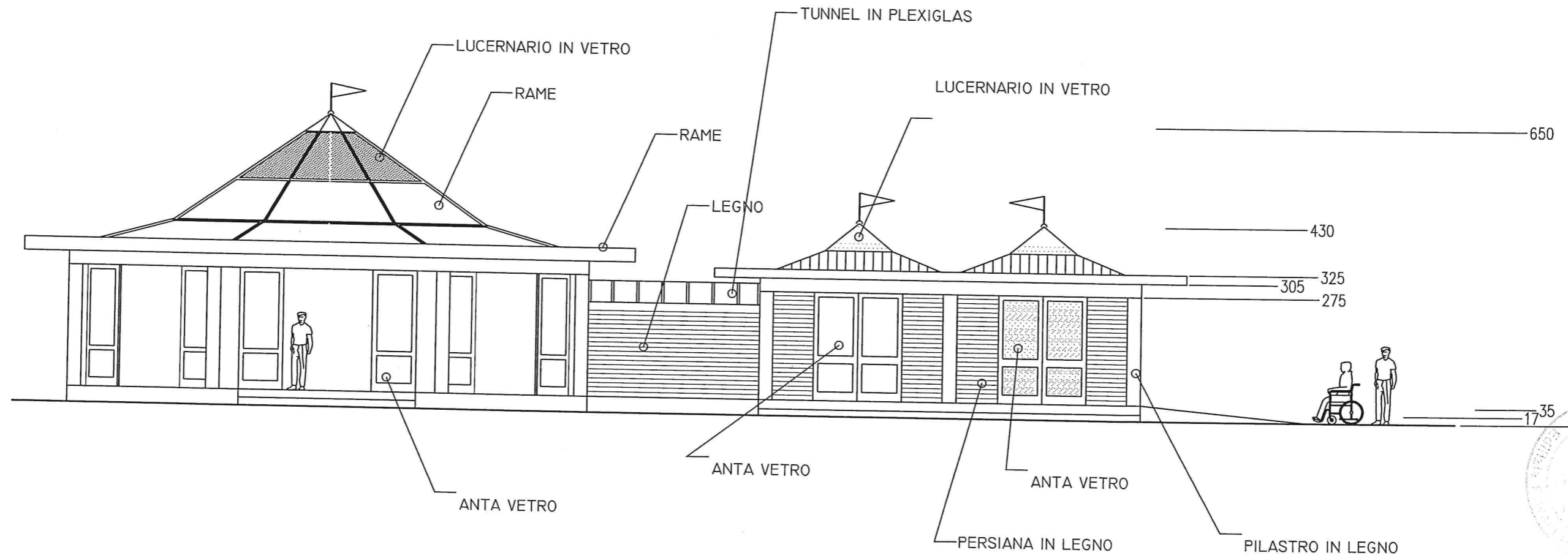
PROGETTISTI: ARCHITETTO MARIAGIOVANNA DE CIECHI ARCHITETTO GIUSEPPE DE LEO
COMUNE DI VIAREGGIO VARIANTE AL PIANO DI RECUPERO PINETA DI PONENTE E DI LEVANTE

DATA
OT 2004

3-06-13B

ELABORATO

PROSPETTO INGRESSO
 SCALA 1:100



PDR IN VARIANTE - SCHEDA DI ORIENTAMENTO ALLA PROGETTAZIONE ARCHITETTONICA DELLE STRUTTURE PERMANENTI
 UMI N. 13: PINETA DI PONENTE - PERCORSO PARALLELO A VIALE CAPPONI (LATO MARE)

PROGETTISTI: ARCHITETTO MARIAGIOVANNA DE CIECHI ARCHITETTO GIUSEPPE DE LEO
 COMUNE DI VIAREGGIO | VARIANTE AL PIANO DI RECUPERO PINETA DI PONENTE E DI LEVANTE

DATA
 OT 2004

3-06-13C

ELABORATO