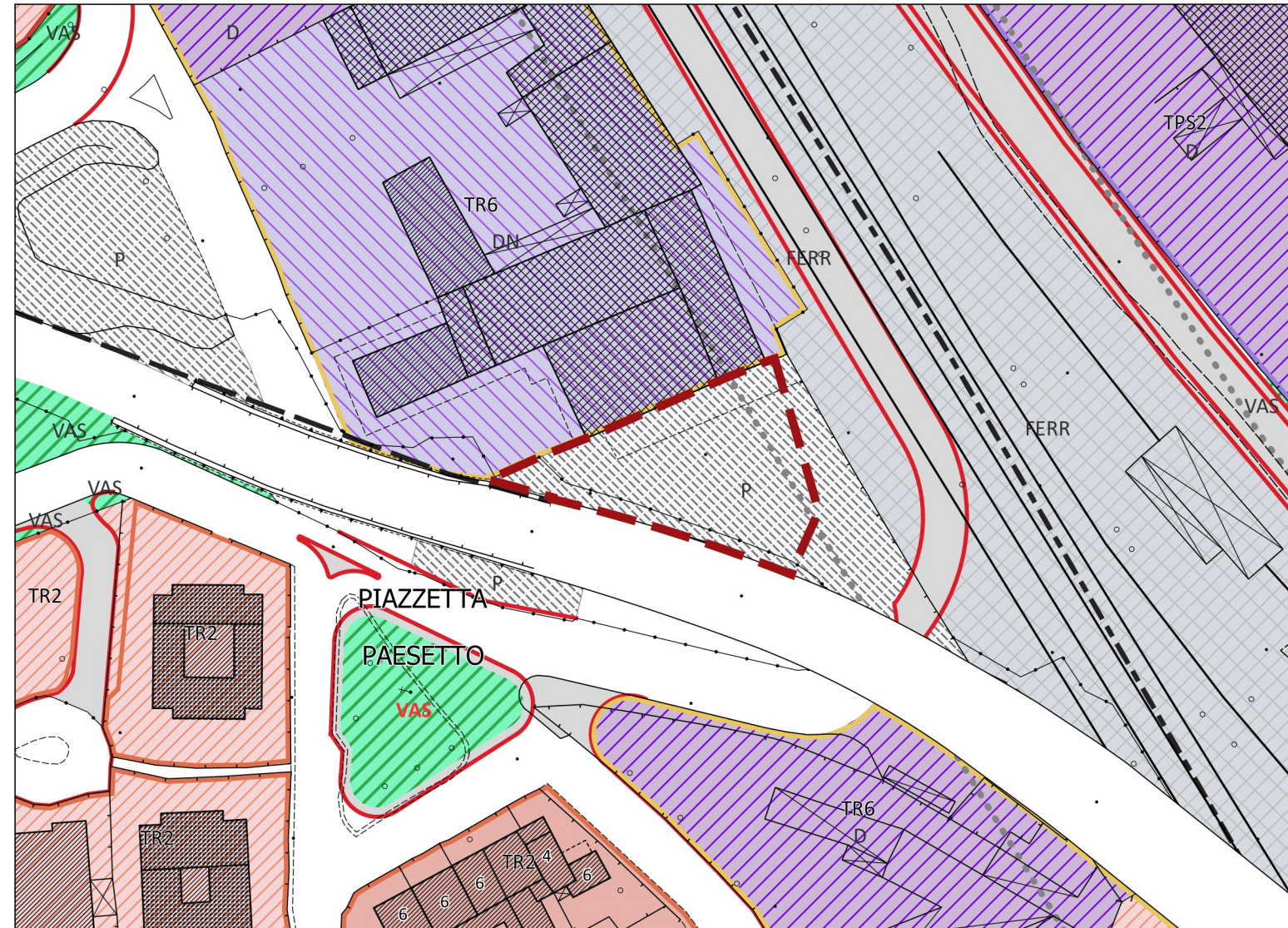
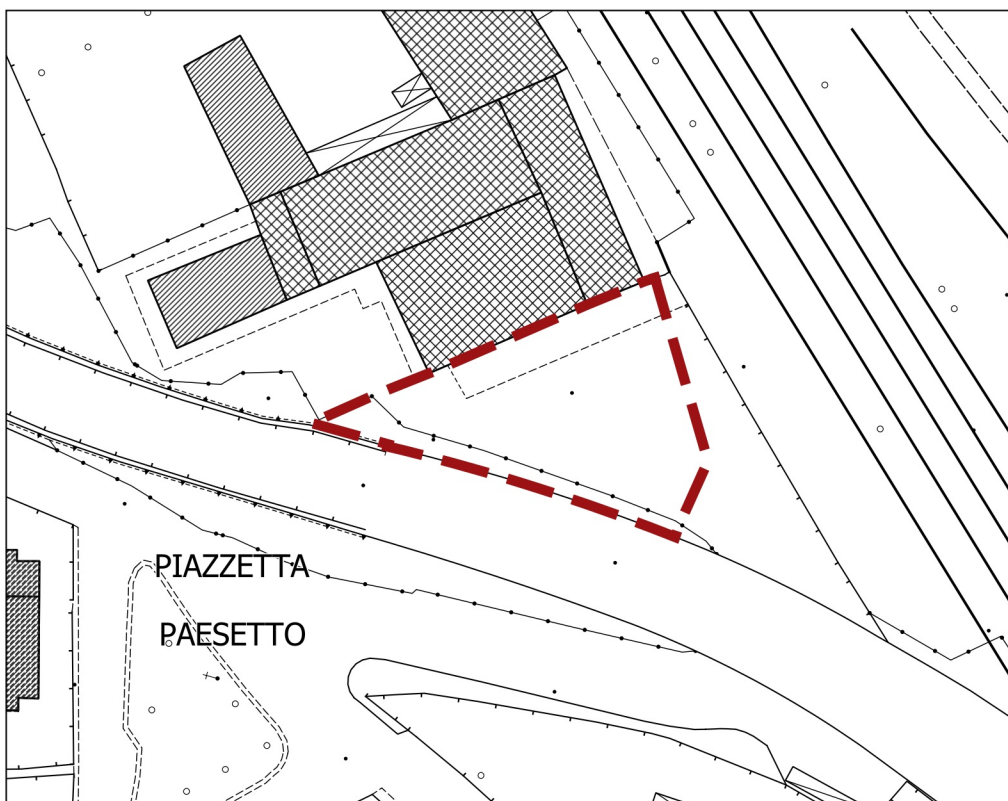


Estratto Cartografico da RU - Tav.B6 QC- Beni architettonici e Beni Paesaggistici (art. 136, D.Lgs. 42 2004)



Estratto Cartografico da RU - Tav.C1 QP - Disciplina dei suoli e degli insediamenti



Estratto Cartografico - Inquadramento da C.T.R. Regione Toscana



Estratto Cartografico - Catasto



CITTÀ DI VIAREGGIO

VARIANTE SEMPLIFICATA AL REGOLAMENTO URBANISTICO PER CAMBIO DESTINAZIONE D'USO DA "PARCHEGGI PUBBLICI P" A "PERTINENZE ESTERNE SCOPERTE - Pes"- APPROVAZIONE

APPROVAZIONE
(Art. 32 L.R. 65/2014)

Sindaco
Assessore alla Pianificazione della Città
Dirigente Settore Opere Pubbliche e Pianificazione Urbanistica - R.P
Garante della Comunicazione

GIORGIO DEL GHINGARO
FEDERICO PIERUCCI
SILVIA FONTANI
IVA PAGNI

Settore Opere Pubbliche e Pianificazione Urbanistica
Giulia Bernardini | Eleonora Panettella | Ilaria Conti | Lorenzo Spada

Studi Geologici
Paolo Sani – Studio di Geologia Barsanti, Sani & associati



FONTANI
silvia
13.12.2023
11:09:57
GMT+01:00

Tav. 1 - Quadro Conoscitivo - Estratti Cartografici - Area A **Data: Dicembre 2023**



Foto 1



Estratto Ortofotocarta Regione Toscana volo del 2021



Foto 2



CITTÀ DI VIAREGGIO

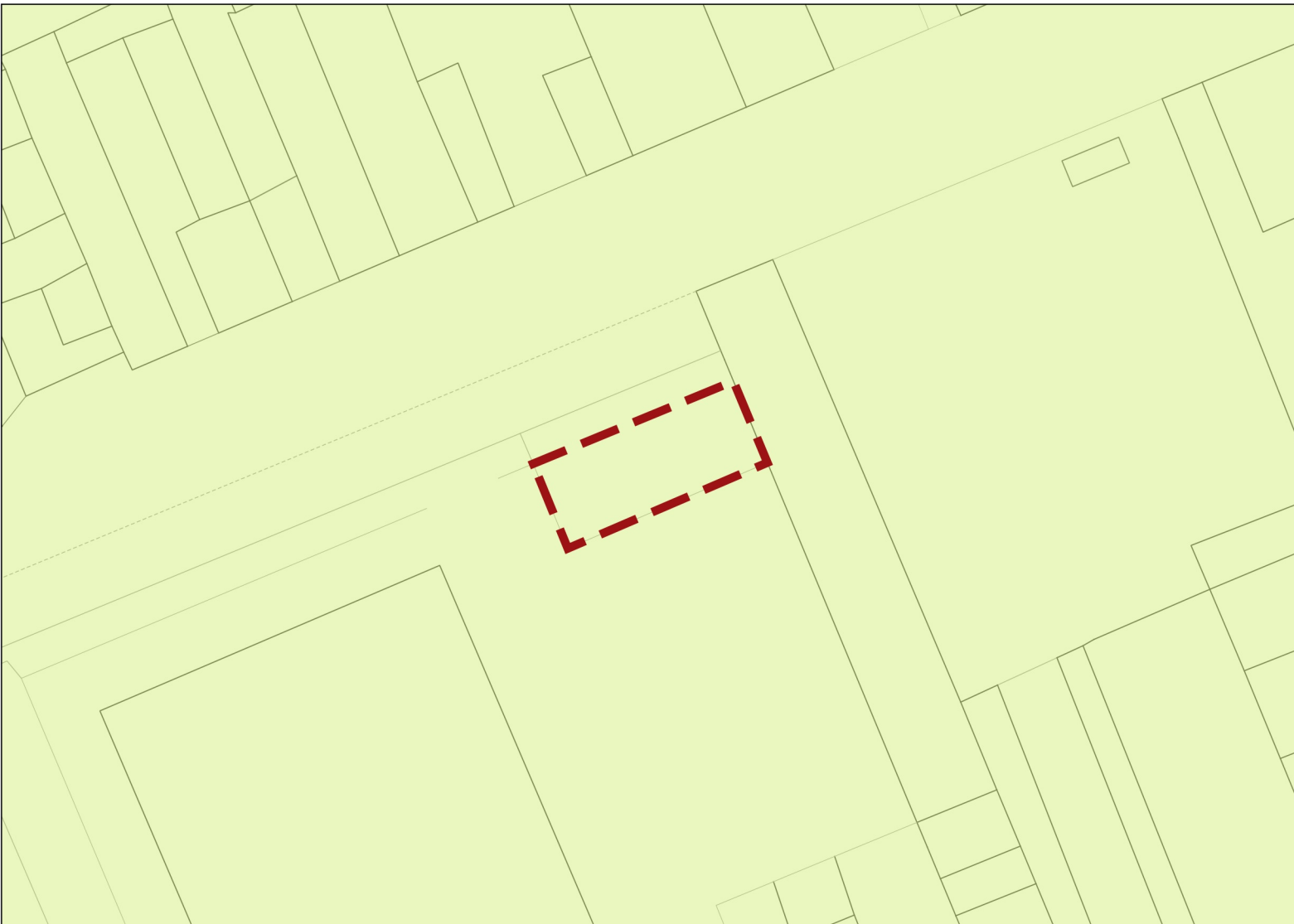
VARIANTE SEMPLIFICATA AL REGOLAMENTO URBANISTICO PER CAMBIO DESTINAZIONE D'USO DA "PARCHeggi PUBBLICI P" A "PERTINENZE ESTERNE SCOPERTE - Pes" - APPROVAZIONE

APPROVAZIONE
(Art. 32 L.R. 65/2014)

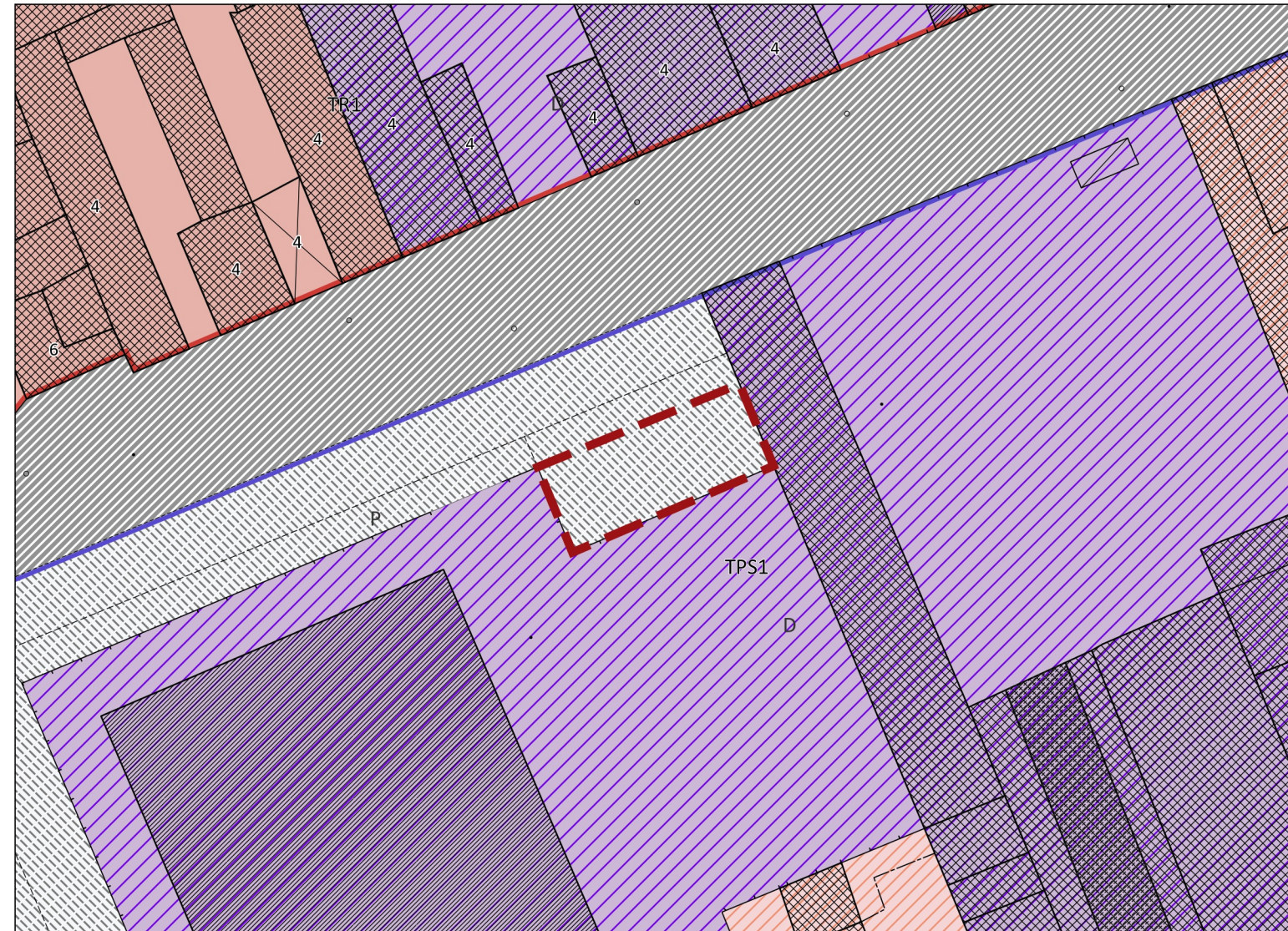
<p>Sindaco Assessore alla Pianificazione della Città Dirigente Settore Opere Pubbliche e Pianificazione Urbanistica - R.P Garante della Comunicazione</p>	<p>GIORGIO DEL GHINGARO FEDERICO PIERUCCI SILVIA FONTANI IVA PAGNI</p>
--	--

<p>Settore Opere Pubbliche e Pianificazione Urbanistica Giulia Bernardini Eleonora Panettella Ilaria Conti Lorenzo Spac</p> <p>Studi Geologici Paolo Sani – Studio di Geologia Barsanti, Sani & associati</p>	 <p>FONTANI silvia 13.12.2023 11:10:33 GMT+01:00</p>
---	--

Tav. 2 - Quadro Conoscitivo - Documentazione Fotografica - Area A **Data: Dicembre 2023**



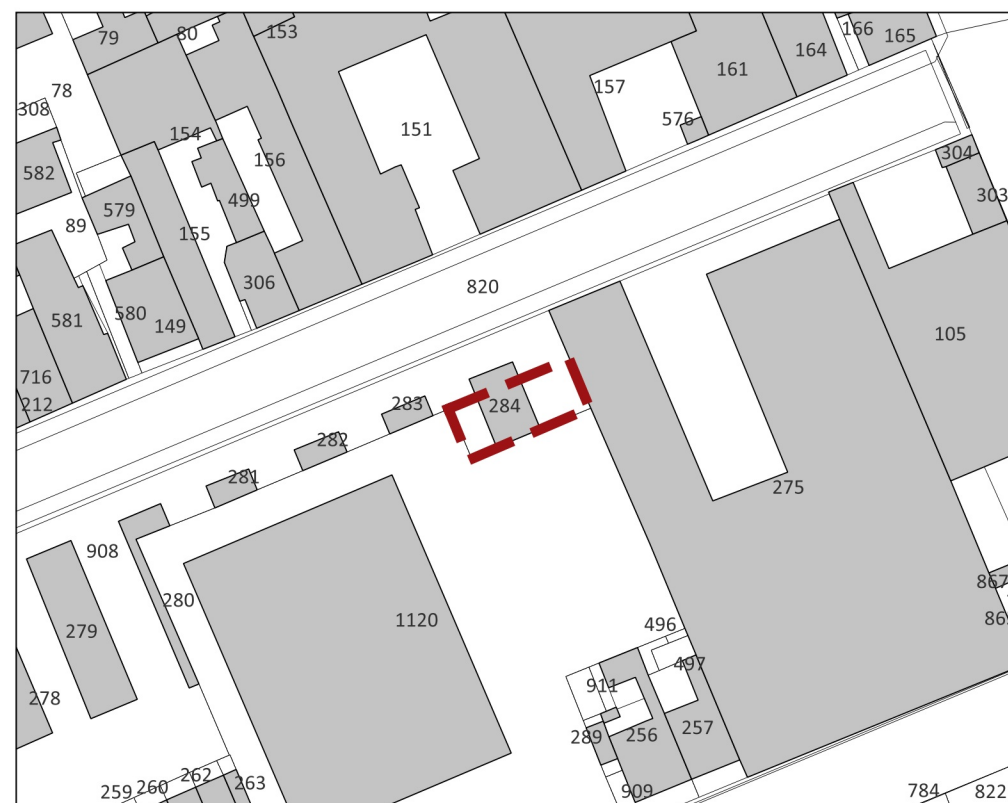
Estratto Cartografico da RU - Tav.B6 QC- Beni architettonici e Beni Paesaggistici (art. 136, D.Lgs. 42 2004)



Estratto Cartografico da RU - Tav.C1 QP - Disciplina dei suoli e degli insediamenti



Estratto Cartografico - Inquadramento da C.T.R. Regione Toscana



Estratto Cartografico - Catasto



CITTÀ DI VIAREGGIO

VARIANTE SEMPLIFICATA AL REGOLAMENTO URBANISTICO PER CAMBIO DESTINAZIONE D'USO DA "PARCHeggi PUBBLICI P" A "PERTINENZE ESTERNE SCOPERTE - Pes"- APPROVAZIONE

APPROVAZIONE
(Art. 32 L.R. 65/2014)

Sindaco
Assessore alla Pianificazione della Città
Dirigente Settore Opere Pubbliche e Pianificazione Urbanistica - R.P.
Garante della Comunicazione

GIORGIO DEL GHINGARO
FEDERICO PIERUCCI
SILVIA FONTANI
IVA PAGNI

Settore Opere Pubbliche e Pianificazione Urbanistica
Giulia Bernardini | Eleonora Panettella | Ilaria Conti | Lorenzo Spadi

Studi Geologici
Paolo Sani – Studio di Geologia Barsanti, Sani & associati



FONTANI
silvia
13.12.2023
11:11:30
GMT+01:00

Tav. 3 - Quadro Conoscitivo - Estratti Cartografici - Area B **Data: Dicembre 2023**




Foto 1



Estratto Ortofotocarta Regione Toscana volo del 2021



Foto 2



CITTÀ DI VIAREGGIO

VARIANTE SEMPLIFICATA AL REGOLAMENTO URBANISTICO PER CAMBIO DESTINAZIONE D'USO DA "PARCHeggi PUBBLICI P" A "PERTINENZE ESTERNE SCOPERTE - Pes" - APPROVAZIONE


APPROVAZIONE
(Art. 32 L.R. 65/2014)

Sindaco
Assessore alla Pianificazione della Città
Dirigente Settore Opere Pubbliche e Pianificazione Urbanistica - R.P.
Garante della Comunicazione

GIORGIO DEL GHINGARO
FEDERICO PIERUCCI
SILVIA FONTANI
IVA PAGNI

Settore Opere Pubbliche e Pianificazione Urbanistica
Giulia Bernardini | Eleonora Panettella | Ilaria Conti | Lorenzo Spad:

Studi Geologici
Paolo Sani – Studio di Geologia Barsanti, Sani & associati



FONTANI
silvia
13.12.2023
11:12:12
GMT+01:00

Tav. 4 - Quadro Conoscitivo - Documentazione Fotografica - Area B

Data: Dicembre 2023